

KABUPATEN

# KETAPANG DALAM ANGKA

2024

Volume 17, 2024



**BADAN PUSAT STATISTIK  
KABUPATEN KETAPANG**  
BPS-Statistics Ketapang Regency



KABUPATEN

# KETAPANG DALAM ANGKA

2024

Volume 17, 2024

<https://ketapangkab.bps.go.id>



**BADAN PUSAT STATISTIK  
KABUPATEN KETAPANG**

*BPS-Statistics Ketapang Regency*

**KABUPATEN KETAPANG DALAM ANGKA**  
***Ketapang Regency in Figures***  
**2024**

ISSN: 0215-4390

No. Publikasi/*Publication Number*:

Katalog /*Catalog*: 110201.6106

Ukuran Buku/*Book Size*: 14,8 cm x 21 cm

Jumlah Halaman/*Number of Pages* : lvi + 550 hal/*pages*

Naskah/*Manuscript*:

BPS Kabupaten Ketapang

*BPS-Statistics Ketapang Regency*

Penyunting/*Editor*:

BPS Kabupaten Ketapang

*BPS-Statistics Ketapang Regency*

Desain Kover/*Cover Design*:

BPS Kabupaten Ketapang

*BPS-Statistics of Ketapang Regency*

Ilustrasi Kover/*Cover Illustration*:

Tugu Kusik (Kawasan Agropolitan)

Diterbitkan oleh/*Published by*:

©BPS Kabupaten Ketapang/*BPS-Statistics Ketapang Regency*

Dilarang mereproduksi dan/atau menggandakan sebagian atau seluruh isi buku ini untuk tujuan komersial tanpa izin tertulis dari BPS Kabupaten Ketapang.

*Prohibited to reproduction and/or duplication of part or all of the contents of this book for commercial purposes without permission from BPS-Statistics Ketapang Regency.*

ISSN: 0215-4390

**TIM PENYUSUN/COMPILERS**

**KABUPATEN KETAPANG DALAM ANGKA 2024**  
**KETAPANG REGENCY IN FIGURES 2024**

Volume 17, 2024

**Pengarah/Director**

Agus Hartanato, SE., M.Eng., M.Sc.

**Penanggung Jawab/Persons in Charge**

Agus Hartanato, SE., M.Eng., M.Sc.

**Penyunting/Editors**

Abdul Rohman, SST., MT. • Regina Riani Rumahorbo, SST.

**Pengolah Data dan Penulis Naskah/Data Processing and Authors**

Regina Riani Rumahorbo, SST. • M. Cholid Al Farisi, S.Tr.Stat. • Mardiningtyas  
Bayu Sulthani, S.Tr.Stat

**Penata Letak/Layout Designers**

Regina Riani Rumahorbo, SST. • M. Cholid Al Farisi, S.Tr.Stat. • Mardiningtyas  
Bayu Sulthani, S.Tr.Stat



## KONTRIBUTOR DATA/DATA CONTRIBUTOR

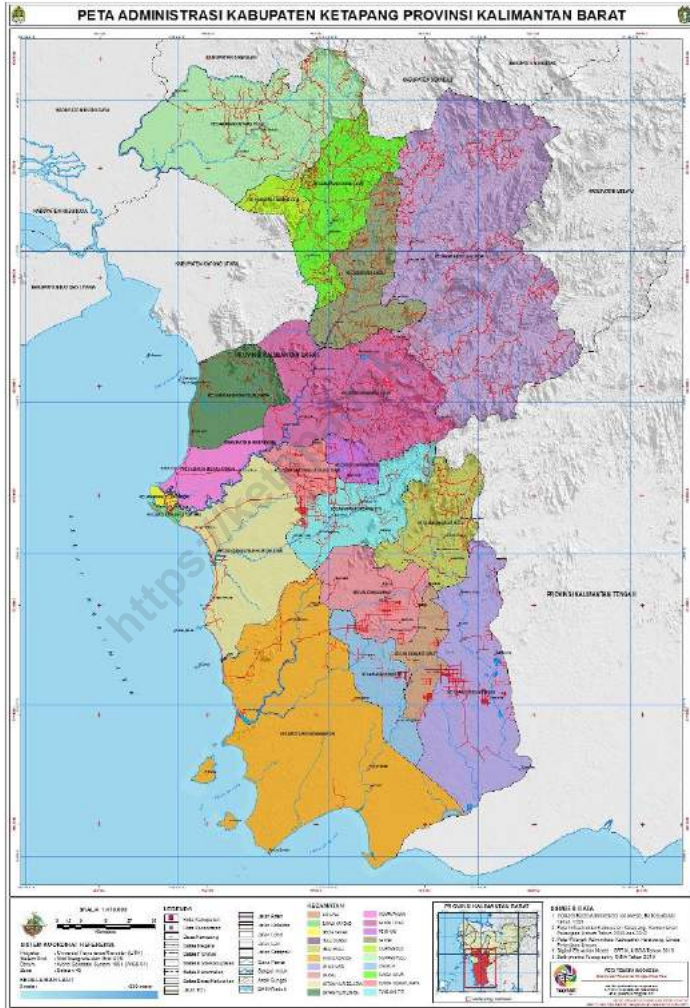
1. Kementerian Agama/*Ministry of Religious Affair*
2. Kementerian Pendidikan dan Kebudayaan/*The Ministry of Education and Culture*
3. Badan Meteorologi Klimatologi dan Geofisika/*Meteorological, Climatology, and Geophysical Agency*
4. Badan Pusat Statistik/*BPS-Statistics Indonesia*
5. BAPPEDA Kabupaten Ketapang/*Regional Development Planning Agency of Ketapang Regency*
6. Dinas Pemberdayaan Masyarakat dan Pemerintahan Desa Kab. Ketapang/*Community and Village Empowerment Agency of Ketapang Regency*
7. Sekretariat DPRD Kabupaten Ketapang/*Secretariat of Regional Board of People's Representative of Ketapang Regency*
8. KPU Kabupaten Ketapang/*National Election Commission of Ketapang Regency*
9. Badan Kepegawaian dan Sumber Daya Manusia Kabupaten Ketapang/*Ketapang Regency Personnel and Human Resources Agency*
10. Sekretariat Daerah Bagian Tata Pemerintahan Kabupaten Ketapang/*Regional Secretariat of Ketapang Regency Governance Section*
11. Kodim 1203 Kab. Ketapang/*Military District Commander-1203 of Ketapang Regency*
12. TNI-AL Kab. Ketapang/*Indonesian National Army-Navy of Ketapang Regency*
13. POLRES Ketapang/*Resort Police of Ketapang Regency*
14. Badan Pengelola Keuangan dan Aset Daerah Kab. Ketapang/*Office for Management of Regional Revenue, Finance and Assets of Ketapang Regency*
15. Sistem Administrasi Manunggal Satu Atap (SAMSAT) Ketapang/*One-stop Administration Services Office of Ketapang Regency*
16. Perum Pegadaian Kabupaten Ketapang/*Mortgage Pawnshop Office Ketapang Regency*
17. KPPN Kabupaten Ketapang/*State Treasury Service Office Ketapang Regency*
18. Badan Pendapatan Daerah Kabupaten Ketapang/*Regional Revenue Office Ketapang Regency/Tax Service Office Pratama Ketapang Regency*
19. KPP Pratama Ketapang/*Tax Service Office Pratama Ketapang Regency*

20. Dinas Kependudukan dan Pencatatan Sipil Kabupaten Ketapang/*Population and Civil Registration Agency of Ketapang Regency*
21. Dinas Tenaga Kerja dan Transmigrasi Kabupaten Ketapang/*Manpower and Transmigration Office of Ketapang Regency*
22. Dinas Pendidikan Kabupaten Ketapang/*Education Office of Ketapang Regency*
23. UT, STAI, Politeknik Ketapang, AMKI
24. Dinas Kesehatan Kabupaten Ketapang/*Health Office of Ketapang Regency*
25. Rumah Sakit Umum Daerah Kabupaten Ketapang/*Regional General Hospital of Ketapang Regency*
26. Rumah Sakit Umum Swasta Kabupaten Ketapang/*Private Hospital of Ketapang Regency*
27. Rumah Sakit Ibu dan Anak Kabupaten Ketapang/*Maternal and Children Hospital of Ketapang Regency*
28. BPJS Kesehatan Kabupaten Ketapang/*Social Insurance Administration Organization of Ketapang Regency*
29. Dinas Sosial Pemberdayaan Perempuan Perlindungan Anak dan KB Kabupaten Ketapang/*Social Affairs, Woman Empowerment, Children Protection and Family Planning Agency of Ketapang Regency*
30. Dinas Kependudukan dan Catatan Sipil Kabupaten Ketapang/*Population and Civil Registration Agency of Ketapang Regency*
31. Pengadilan Agama Kabupaten Ketapang/*Religious Courts of Ketapang Regency*
32. Pengadilan Negeri Kabupaten Ketapang/*District Court of Ketapang Regency*
33. Kejaksaan Negeri Kabupaten Ketapang/*Domestic Prosecutor's Office of Ketapang Regency*
34. Lembaga Pemasyarakatan Kelas II B Kabupaten Ketapang/*Correctional Institution II B of Ketapang Regency*
35. Badan Pertanahan Nasional/*National Land Agency of Ketapang Regency*
36. Dinas Kesbangpol dan Linmas Kabupaten Ketapang/*National Unity, Politics and Community Protection Agency of Ketapang Regency*
37. Dinas Kearsipan dan Perpustakaan Daerah Kabupaten Ketapang/*Regional Archive and Library Office of Ketapang Regency*
38. Dinas Pertanian, Peternakan, dan Perkebunan Kabupaten Ketapang/*Agriculture, Livestock, and Plantation Office of Ketapang Regency*
39. Balai Taman Nasional Gunung Palung/*Gunung Palung National Park*



40. Dinas Ketahanan Pangan dan Perikanan Kabupaten Ketapang/*Food Security and Fishery Office of Ketapang Regency*
41. PT PLN (PERSERO) Area Ketapang/*State Electricity Enterprise Ketapang Area*
42. Perumda Tirta Pawan Kabupaten Ketapang/*Regional Public Company Tirta Pawan of Ketapang Regency*
43. Dinas Pariwisata dan Kebudayaan Kabupaten Ketapang/*Culture and Tourism Office Ketapang Regency*
44. Dinas Pemuda dan Olahraga Kabupaten Ketapang/*Education, Youth and Sport Office Ketapang Regency*
45. Dinas Perumahan Rakyat, Kawasan Pemukiman, dan Lingkungan Hidup Kab. Ketapang/*Housing and Settlement Area Office Ketapang Regency*
46. Dinas Pekerjaan Umum Kabupaten Ketapang/*Public Works Office Ketapang Regency*
47. Dinas Perhubungan Kabupaten Ketapang/*Transportation Office Ketapang Regency*
48. Kantor Kesyahbandaran dan Otoritas Pelabuhan Ketapang dan Unit Penyelenggara Pelabuhan Klas III Kendawangan/*Ketapang Harbor Office and the Ketapang Port Authority and the Class III Kendawangan Port Operational Unit*
49. Bandar Udara Rahadi Oesman Ketapang/*Rahadi Oesman Air Port Ketapang*
50. Dinas Komunikasi dan Informatika Kabupaten Ketapang/*Communication and Informatics Office of Ketapang Regency*
51. Dinas Koperasi, UKM, dan Perindag Kabupaten Ketapang/*Cooperatives and Small and Medium Enterprise Office and Industry and Trade Office*
52. Perum BULOG Kantor Cabang Kabupaten Ketapang/*Regional Public Company BULOG Ketapang Regency Branch Office*
53. Badan Penanggulangan Bencana Daerah/*Regional Disaster Management Agency of Ketapang Regency*
54. Dinas Penanaman Modal dan Pelayanan Terpadu Satu Pintu Kabupaten Ketapang/*Investment and One-Stop Integrated Service Office of Ketapang Regency*

# PETA WILAYAH KABUPATEN KETAPANG MAP OF KETAPANG REGENCY





**KEPALA BPS KABUPATEN KETAPANG**  
**CHIEF STATISTICIAN OF KETAPANG REGENCY**



**AGUS HARTANTO**





## KATA PENGANTAR

Publikasi Kabupaten Ketapang Dalam Angka 2024 adalah publikasi yang diterbitkan oleh Badan Pusat Statistik (BPS) Kabupaten Ketapang yang memuat gambaran umum tentang keadaan geografi dan iklim, pemerintahan, serta perkembangan kondisi sosial-demografi dan perekonomian di Kabupaten Ketapang. Beberapa tabel tertentu menyajikan data pada tingkat kecamatan untuk melihat perbandingan antarwilayah di Kabupaten Ketapang.

Data yang disajikan adalah kumpulan data sekunder yang bersumber dari berbagai pemerintah daerah/intansi vertikal/lembaga lainnya, serta data primer dari hasil pengumpulan dan pengolahan berbagai survei dan sensus yang dilakukan oleh BPS Kabupaten Ketapang. Data tersebut merupakan hasil pelaksanaan pembangunan di wilayah Kabupaten Ketapang hingga tahun 2023.

Kepada semua pihak yang telah memberikan kontribusi, kami sampaikan penghargaan dan terima kasih. Semoga publikasi ini bermanfaat bagi pengguna untuk berbagai keperluan. Kami mengharapkan tanggapan dan saran dari pengguna untuk perbaikan di edisi yang akan datang.

Ketapang, Februari 2024  
Kepala BPS  
Kabupaten Ketapang



**AGUS HARTANTO**



## PREFACE

*Book of Ketapang Regency in Figures 2024 is the publication published by BPS Statistics of Ketapang Regency which provides general pictures of geographic and climate conditions, government, as well as key socio-demographic and economic characteristics of Ketapang Regency. The data in some particular tables are presented at Subdistrict level to compare socio-economic condition inter-regions in Ketapang Regency.*

*The information in this publication is summarized from secondary data that collected from regional governments/vertical agencies/other institutions, and the primary data were processed by BPS-Statistics of Ketapang Regency. The data is the result of the development implementation in the Ketapang Regency until 2024.*

*To all parties who have contributed in the completion of this publication, we would like to express our high appreciation and gratitude. Hopefully this publication will be a useful resource for variety of purposes. Feedback and suggestions to improve the publication are always welcomed.*

*Ketapang, February 2024  
Chief Statistician of  
Ketapang Regency*

**AGUS HARTANTO**

**DAFTAR ISI / CONTENTS****KABUPATEN KETAPANG DALAM ANGKA 2024  
KETAPANG REGENCY IN FIGURES 2024**

Volume 17, 2024

	Halaman Page
Kata Pengantar/ <i>Preface</i> .....	xii
Daftar Isi/ <i>Contents</i> .....	xiv
Daftar Tabel/ <i>List of Tables</i> .....	xv
Daftar Singkatan/ <i>List of Abbreviations</i> .....	liii
Statistik Kunci/ <i>Key Statistics</i> .....	1
1. Geografi dan Iklim/ <i>Geography and Climate</i> .....	3
2. Pemerintahan/ <i>Government</i> .....	23
3. Penduduk dan Ketenagakerjaan/ <i>Population and Employment</i> .....	83
4. Sosial dan Kesejahteraan Rakyat/ <i>Social and Welfare</i> .....	111
5. Pertanian, Kehutanan, Peternakan, dan Perikanan/ <i>Agriculture, Forestry, Livestock, and Fishery</i> .....	273
6. Industri, Pertambangan, dan Energi/ <i>Industry, Mining, and Energy</i> .....	363
7. Pariwisata/ <i>Tourism</i> .....	393
8. Transportasi dan Komunikasi/ <i>Transportation and Communication</i> .....	415
9. Perbankan, Koperasi, dan Harga-harga/ <i>Banking, Cooperative, dan Prices</i> .....	453
10. Pengeluaran Penduduk/ <i>Population Expenditure</i> .....	471
11. Perdagangan/ <i>Trade</i> .....	487
12. Sistem Neraca Regional/ <i>System of Regional Accounts</i> .....	497
13. Perbandingan Antar Kabupaten/Kota/ <i>Regency/Municipal Comparison</i> .....	517



## DAFTAR TABEL/LIST OF TABLES

Tabel Table	Halaman Page
<b>1. GEOGRAFI DAN IKLIM/GEOGRAPHY AND CLIMATE</b>	
<b>1.1 KEADAAN GEOGRAFI</b>	
<b>GEOGRAPHY CONDITION</b>	
1.1.1 Luas Daerah dan Jumlah Pulau Menurut Kecamatan di Kabupaten Ketapang, 2023 <sup>1</sup> .....	12
<i>Total Area and Number of Islands by subdistrict in Ketapang Regency, 2023<sup>1</sup>.</i>	
1.1.2 Tinggi Wilayah dan Jarak ke Ibukota Kabupaten Menurut Kecamatan di Kabupaten Ketapang, 2023 <i>Altitude and Distance to the Capital of Regency by Subdistrict in Ketapang Regency, 2023</i> .....	14
1.1.3 Batas Administrasi Kabupaten Ketapang <i>Administration Borders of Ketapang Regency</i> .....	15
1.1.4 Letak Astronomis Kabupaten Ketapang Menurut Kecamatan <i>Astronomical Location of Ketapang Regency by Subdistrict</i> .....	16
1.1.5 Nama Sungai Besar Menurut Kecamatan di Kabupaten Ketapang, 2023 <sup>1</sup> <i>Name and Lenght of Rivers by Sub District in Ketapang Regency, 2023<sup>1</sup></i> .....	17
1.1.6 Nama dan Ketinggian Gunung/Bukit Menurut Kecamatan di Kabupaten Ketapang, 2023 <sup>1</sup> <i>Name and Height of Mountain/Hils by Sub Distric in Ketapang Regency, 2023<sup>1</sup></i> .....	18
<b>1.2 KEADAAN IKLIM</b>	
<b>CLIMATE CONDITION</b>	
1.2.1 Pengamatan Unsur Iklim Menurut Bulan di Stasiun Meteorologi Ketapang, 2023 <i>Observation of Climate Elements By Months at Meteorological Station of Ketapang, 2023</i> .....	19
<b>2. PEMERINTAHAN/GOVERNMENT</b>	
<b>2.1 WILAYAH ADMINISTRATIF</b>	
<b>ADMINISTRATIVE AREA</b>	
2.1.1 Jumlah Desa <sup>1</sup> /Kelurahan Menurut Kecamatan di Kabupaten Ketapang, 2019–2023	

Tabel Table	Halaman Page
	35
2.1.2	36
2.1.3	37
2.1.4	38
2.1.5	40
<b>2.2</b>	
2.2.1	41
2.2.2	42
2.2.3	44
2.2.4	45
2.2.5	46

2.2.6	Jumlah Perolehan Suara Pasangan Calon Bupati dan Wakil Bupati Menurut Kecamatan, 2020 <i>Number of Vote of Regent and Vice Regent Candidates by Subdistrict, 2020 ...</i>	47
2.2.7	Jumlah Pemilih dan Penggunaan Hak Pilih Pada Pemilihan Bupati dan Wakil Bupati Menurut Kecamatan, 2020 <i>Voters and The Use of Vote Right on Regent and Vice Regent's Election by Subdistricts, 2020.....</i>	48
2.2.8	Jumlah Pemilih dan Penggunaan Hak Pilih Pada Pemilihan Gubernur dan Wakil Gubernur Menurut Kecamatan, 2018 <i>Voters and The Use of Right Votes in the Governor Election and Vice Governor by Subdistricts, 2018.....</i>	49
2.2.9	Jumlah Pemilih Tetap Pada Pemilihan Umum Legislatif Menurut Kecamatan, 2019 <i>Number of Registered Voters Legislative Election by Subdistrict, 2019.....</i>	50
2.2.10	Nama Partai Politik dan Jumlah Kursi pada DPRD Kabupaten Ketapang, 2019 <i>Political Partys Name and The Number of Seats in Regional Parliament of Ketapang, 2019.....</i>	51
2.2.11	Jumlah Pemilih dan Penggunaan Hak Pilih Pada Pemilihan Bupati dan Wakil Bupati Menurut Kecamatan, 2020 <i>Voters and The Used of Vote Right on Regent and Vice Regent's Election by Subdistricts, 2020.....</i>	52
<b>2.3</b>	<b>SUMBER DAYA MANUSIA</b> <b>HUMAN RESOURCES</b>	
2.3.1	Jumlah Pegawai Negeri Sipil Menurut Jabatan dan Jenis Kelamin di Kabupaten Ketapang, Desember 2022 dan Desember 2023 <i>Number of Civil Servants by Occupation and Sex in Ketapang Regency, Desember 2022 and Desember 2023 .....</i>	53
2.3.2	Jumlah Pegawai Negeri Sipil Menurut Tingkat Pendidikan dan Jenis Kelamin di Kabupaten Ketapang, Desember 2022 dan Desember 2023 <i>Number of Civil Servants by Educational Level and Sex in Ketapang Regency, Desember 2022 and Desember 2023 .....</i>	55
2.3.3	Jumlah Pegawai Negeri Sipil Menurut Tingkat Kepangkatan dan Jenis Kelamin di Kabupaten Ketapang, Desember 2022 dan Desember 2023	

Tabel Table	Halaman Page
	57
2.3.4	59
2.3.5	60
2.3.6	61
2.3.7	62
2.3.8	63
2.3.9	64
<b>2.4</b>	
2.4.1	65
2.4.2	67
2.4.3	69

Tabel Table	Halaman Page	
2.4.4	Banyaknya Barang Jaminan, Nasabah, dan Omset Menurut Golongan Barang Pada Perum Pegadaian Cabang Ketapang, 2023 <i>Number of Security Item, Client, and Omzet by Category of Security Item on Pawning Company of Ketapang, 2023</i> .....	70
2.4.5	Alokasi Dana APBN yang Dialokasikan Menurut Lembaga/ Instansi di Kabupaten Ketapang (Ribu Rupiah), 2023 <i>Budgeting Allocation of Full Sectoral by Departement (Thousand Rupiahs) in Ketapang Regency, 2023</i> .....	71
2.4.6	Realisasi Dana APBN yang Dialokasikan Menurut Lembaga/ Instansi Di Kabupaten Ketapang, 2023 <i>Budgeting Realization of Full Sectoral by Department in Ketapang Regency, 2023</i> .....	75
2.4.7	Realisasi Penerimaan Pajak Bumi dan Bangunan Menurut Bulan Di Kabupaten Ketapang, 2023 <i>Realization of Taxes Revenue by Month in Ketapang Regency, 2023</i> .....	79
2.4.8	Realisasi Seluruh Penerimaan Pajak Pusat Menurut Bulan dan Jenis Pajak di Kabupaten Ketapang ( Rp ), 2023 <i>Actual Taxes Revenue by Month and Kind of Taxes in Ketapang Regency (Rp), 2023</i> .....	81
<b>3.</b>	<b>PENDUDUK DAN KETENAGAKERJAAN/ POPULATION AND EMPLOYMENT</b>	
<b>3.1</b>	<b>PENDUDUK POPULATION</b>	
3.1.1	Penduduk, Laju Pertumbuhan Penduduk per Tahun, Distribusi Persentase Penduduk, Kepadatan Penduduk, Rasio Jenis Kelamin Penduduk Menurut Kecamatan di Kabupaten Ketapang, 2023 <sup>1</sup> <i>Population, Annual Population Growth Rate, Percentage Distribution of Population, Population Density, and Population Sex Ratio by Subdistrict in Ketapang Regency, 2023<sup>1</sup></i> .....	94
3.1.2	Jumlah Penduduk Menurut Kelompok Umur dan Jenis Kelamin (Ribu Jiwa), 2023 <i>Population by Age Group and Sex (Thousand Person), 2023</i> .....	97
<b>3.2</b>	<b>KETENAGAKERJAAN EMPLOYMENT</b>	

Tabel Table	Halaman Page	
3.2.1	Jumlah Penduduk Berumur 15 Tahun Keatas Menurut Jenis Kegiatan Selama Seminggu yang Lalu dan Jenis Kelamin di Kabupaten Ketapang, 2023 <i>Population Aged 15 Years and Over by Type of Activity During The Previous Week and Sex in Ketapang Regency/Municipality, 2023.....</i>	98
3.2.2	Penduduk Berumur 15 Tahun ke Atas Menurut Pendidikan Tertinggi yang Ditamatkan dan Jenis Kegiatan Selama Seminggu yang Lalu di Kabupaten Ketapang, 2023 <i>Population 15 Years of Age and Over by Educational Attainment and Type of Activity During the Previous Week in Ketapang Regency, 2023.....</i>	99
3.2.3	Penduduk Berumur 15 Tahun Ke Atas yang Bekerja Selama Seminggu yang Lalu Menurut Status Pekerjaan Utama dan Jenis Kelamin di Kabupaten Ketapang, 2023 <i>Population 15 Years of Age and Over who Worked During The Previous Week by Main Employment Status and Sex in Ketapang Regency, 2023 .....</i>	101
3.2.4	Jumlah Pencari Kerja Terdaftar Menurut Jenis Kelamin (Orang), 2023 <i>Number of Registered Labour Force Who Looking for Job by Sex (Person), 2023</i>	102
3.2.5	Jumlah Pencari Kerja Menurut Pendidikan (Orang), 2023 <i>Number of Registered Labour Force Who Looking for Job by Education (Person), 2023 .....</i>	103
3.2.6	Tingkat Partisipasi Angkatan Kerja (TPAK) dan Tingkat Pengangguran Terbuka (TPT) Kabupaten Ketapang (%), 2019 – 2023 <i>Labour Force Participation Rate (LFPR) and Unemployment Rate (UR) of Ketapang Regency (%), 2019 – 2023.....</i>	105
3.2.7	Upah Minimum Kabupaten Pekerja di Kabupaten Ketapang Menurut Lapangan Usaha, 2019 - 2023 <i>Regional Minimum Wage in Ketapang Regency by Sector 2019 – 2023 .....</i>	106
3.2.8	Penyaluran Tenaga Kerja Menurut Pendidikan di Kabupaten Ketapang, 2023 <i>Ditribution of Labour Forces by Education ( Orang / Person ), Ketapang Regency, 2023.....</i>	107
<b>4.</b>	<b>SOSIAL DAN KESEJAHTERAAN RAKYAT/SOCIAL AND WELFARE</b>	
<b>4.1</b>	<b>PENDIDIKAN</b>	
	<b>EDUCATION</b>	

4.1.1	Jumlah Sekolah, Guru, dan Murid Taman Kanak-Kanak (TK) di Bawah Kementerian Pendidikan, Kebudayaan, Riset, dan Teknologi Menurut Kecamatan di Kabupaten Ketapang, 2021/2022 dan 2022/2023 <i>Number of Schools, Teachers, and Pupils in Kindergarten Under The Ministry of Education, Culture, Research, and Technology by District in Ketapang Regency, 2021/2022 and 2022/2023</i> .....	125
4.1.2	Jumlah Sekolah, Guru, dan Murid Raudatul Athfal (RA) di Bawah Kementerian Agama Menurut Kecamatan di Kabupaten Ketapang, 2022/2023 dan 2023/2024 <i>Number of Schools, Teachers, and Pupils in Raudatul Athfal (RA) Under The Ministry of Religious Affairs by District in Ketapang Regency, 2022/2023 and 2023/2024</i> .....	128
4.1.3	Jumlah Sekolah, Guru, dan Murid Sekolah Dasar (SD) di Bawah Kementerian Pendidikan, Kebudayaan, Riset, dan Teknologi Menurut Kecamatan di Kabupaten Ketapang, 2021/2022 dan 2022/2023 <i>Number of Schools, Teachers, and Pupils in Primary Schools Under The Ministry of Education, Culture, Research, and Technology by District in Ketapang Regency, 2021/2022 and 2022/2023</i> .....	129
4.1.4	Jumlah Sekolah, Guru, dan Murid Madrasah Ibtidaiyah (MI) di Bawah Kementerian Agama Menurut Kecamatan di Kabupaten Ketapang, 2022/2023 dan 2023/2024 <i>Number of Schools, Teachers, and Pupils in Madrasah Ibtidaiyah (MI) Under The Ministry of Religious Affairs by District in Ketapang Regency, 2022/2023 and 2023/2024</i> .....	132
4.1.5	Jumlah Sekolah, Guru, dan Murid Sekolah Menengah Pertama (SMP) di Bawah Kementerian Pendidikan, Kebudayaan, Riset, dan Teknologi Menurut Kecamatan di Kabupaten Ketapang, 2022/2023 dan 2023/2024 <i>Number of Schools, Teachers, and Pupils in Lower Secondary Schools Under The Ministry of Education, Culture, Research, and Technology by District in Ketapang Regency, 2022/2023 and 2023/2024</i> .....	135
4.1.6	Jumlah Sekolah, Guru, dan Murid Madrasah Tsanawiyah (MTs) di Bawah Kementerian Agama Menurut Kecamatan di Kabupaten Ketapang, 2022/2023 dan 2023/2024	

	<i>Number of Schools, Teachers, and Pupils in Madrasah Tsanawiyah (MTs) Under The Ministry of Religious Affairs by District in Ketapang Regency, 2022/2023 and 2023/2024.....</i>	138
4.1.7	Jumlah Sekolah, Guru, dan Murid Sekolah Menengah Atas (SMA) di Bawah Kementerian Pendidikan, Kebudayaan, Riset, dan Teknologi Menurut Kecamatan di Kabupaten Ketapang, 2022/2023 dan 2023/2024 <i>Number of Schools, Teachers, and Pupils in Upper Secondary Schools Under The Ministry of Education, Culture, Research, and Technology by District in Ketapang Regency, 2022/2023 and 2023/2024.....</i>	141
4.1.8	Jumlah Sekolah, Guru, dan Murid Sekolah Menengah Kejuruan (SMK) di Bawah Kementerian Pendidikan, Kebudayaan, Riset, dan Teknologi Menurut Kecamatan di Kabupaten Ketapang, 2022/2023 dan 2023/2024 <i>Number of Schools, Teachers, and Pupils in Vocational High Schools Under The Ministry of Education, Culture, Research, and Technology by District in Ketapang Regency, 2022/2023 and 2023/2024.....</i>	144
4.1.9	Jumlah Sekolah, Guru, dan Murid Madrasah Aliyah (MA) di Bawah Kementerian Agama Menurut Kecamatan di Kabupaten Ketapang, 2022/2023 dan 2023/2024 <i>Number of Schools, Teachers, and Pupils in Madrasah Aliyah (MA) Under the Ministry of Religious Affairs by District in Ketapang Regency, 2022/2023 and 2023/2024.....</i>	147
4.1.10	Angka Partisipasi Murni (APM) dan Angka Partisipasi Kasar (APK) Menurut Jenjang Pendidikan di Kabupaten Ketapang, 2022 dan 2023 <i>Net Enrollment Rate and Gross Enrollment Ratio by Educational Level in Ketapang Regency, 2022 and 2023.....</i>	150
4.1.11	Jumlah Desa <sup>1</sup> /Kelurahan yang Memiliki Fasilitas Sekolah Menurut Kecamatan dan Tingkat Pendidikan di Kabupaten Ketapang, 2019–2021 <i>Number of Villages<sup>1</sup>/Kelurahan Having Educational Facilities by District and Educational Level in Ketapang Regency, 2019–2021.....</i>	151
4.1.12	Banyaknya Rombongan Belajar (Rombel) TK, SD, SMP, SMA, dan SMK di Kabupaten Ketapang, 2023	



Tabel Table	Halaman Page
	156
4.1.13	158
4.1.14	159
4.1.15	160
4.1.16	161
<b>4.2</b>	
4.2.1	162
4.2.2	168
4.2.3	171

Tabel Table	Halaman Page
4.2.4 Banyaknya Apotek dan Toko Obat Menurut Kecamatan di Kabupaten Ketapang, 2023 <i>Number of Pharmacy and Medicine Store by Subdistrict in Ketapang Regency, 2023</i> .....	174
4.2.5 Persentase Penduduk yang Mempunyai Keluhan Kesehatan Selama Sebulan Terakhir Menurut Kecamatan di Kabupaten Ketapang, 2019-2023 <i>Percentage of People Who Had Health Complaint During a Month Prior to The Survey by Subdistrict in Ketapang Regency, 2019-2023</i> .....	175
4.2.6 Banyaknya Pengunjung Rawat Jalan di Rumah Sakit Umum Daerah, Umum Swasta, dan Khusus Ibu dan Anak di Kabupaten Ketapang, 2023 <i>Number of Inpatients in Regional Public, Private, and Women and Children's Hospital in Ketapang Regency, 2023</i> .....	176
4.2.7 Banyaknya Pasien Masuk Rawat Inap di Rumah Sakit Umum Daerah, Umum Swasta, dan Khusus Ibu dan Anak di Kabupaten Ketapang, 2023 <i>Number of Inpatients in Public, Private, and Women and Children Hospital in Ketapang Regency, 2023</i> .....	177
4.2.8 Banyaknya Pasien Rawat Inap yang Masuk dan Keluar di Rumah Sakit Umum Daerah dan Umum Swasta Kabupaten Ketapang Menurut Kondisinya di Kabupaten Ketapang, 2023 <i>Number of In and Out Inpatients on Public and Private Hospital in Ketapang Regency, 2023</i> .....	178
4.2.9 Banyaknya Pasien Rawat Jalan di Rumah Sakit Umum Daerah Menurut Jenis Pelayanannya di Kabupaten Ketapang, 2023 <i>Number of Outpatients in Private Hospital by Service Type in Ketapang Regency, 2023</i> .....	181
4.2.10 Banyaknya Pasien Rawat Jalan di Rumah Sakit Umum Swasta Menurut Jenis Pelayanannya di Kabupaten Ketapang, 2023 <i>Number of Outpatients in Private Hospital by Service Type in Ketapang Regency, 2023</i> .....	182
4.2.11 Banyaknya Pasien Rawat Jalan di Rumah Sakit Ibu dan Anak di Kabupaten Ketapang, 2023 <i>Number of Outpatients in Woman &amp; Children Hospital by Service Type in Ketapang Regency, 2023</i> .....	185

Tabel Table	Halaman Page	
4.2.12	Banyaknya Kamar dan Tempat Tidur di RS Umum di Kabupaten Ketapang, 2023 <i>Number of Room and Bed Hospital in Public Hospital in Ketapang Regency, 2023</i> .....	186
4.2.13	Banyaknya Kamar dan Tempat Tidur di Rumah Sakit Umum Swasta di Kabupaten Ketapang, 2022 dan 2023 <i>Number of Room and Bed Hospital in Private Hospital in Ketapang Regency, 2022 and 2023</i> .....	187
4.2.14	Banyaknya Kamar dan Tempat Tidur di RS Ibu dan Anak di Kabupaten Ketapang, 2022 dan 2023 <i>Number of Room and Bed Hospital in Women and Children Hospital in Ketapang Regency, 2022 and 2023</i> .....	188
4.2.15	Jumlah Kunjungan ke Fasilitas Kesehatan Rujukan Tingkat Lanjut (FKRTL) menurut Bulan di Kabupaten Ketapang, 2023 <i>Number of Visits to Advanced Referral Health Facilities by Month in Ketapang Regency, 2023</i> .....	189
4.2.16	Jumlah Peserta JKN-KIS per Segmen di Kabupaten Ketapang, 2023 <i>Member of Social Health Insurance (JKN-KIS) per Segment in Ketapang Regency, 2023</i> .....	190
4.2.17	Target dan Realisasi Akseptor KB Baru Menurut Alat Kontrasepsi yang Digunakan di Kabupaten Ketapang, 2023 <i>Target and Realization of New Family Planning Program Acceptor by Kind of Contraception Tool in Ketapang Regency, 2023</i> .....	191
4.2.18	Jumlah Peserta KB Pasangan Aktif (PA) Menurut Metode Kontrasepsi yang Digunakan di Kabupaten Ketapang, 2023 <i>Number of Active Spouse Acceptor by Contraception Method in Ketapang Regency, 2023</i> .....	193
4.2.19	Banyaknya Sarana Pelayanan KB Nasional Menurut Kecamatan di Kabupaten Ketapang, 2023 <i>Number of Family Planning Program Service Centre by Subdistrict in Ketapang Regency, 2023</i> .....	195
4.2.20	Jumlah Bayi Lahir, Bayi Berat Badan Lahir Rendah (BBLR), BBLR Dirujuk, dan Bergizi Buruk Menurut Kecamatan di Kabupaten Ketapang, 2023	

Tabel Table	Halaman Page
	196
4.2.21	197
4.2.22	198
4.2.23	199
4.2.24	200
<b>4.3</b>	
4.3.1	201
4.3.2	203
4.3.3	204
4.3.4	209

Tabel Table	Halaman Page	
4.3.5	Jumlah Nikah Menurut Kecamatan di Kabupaten Ketapang, 2023 <i>Number of Mariage by Subdistrict in Ketapang Regency, 2023.....</i>	210
4.3.6	Banyaknya Perkara Perceraian yang Diterima dan Diputuskan Menurut Kecamatan di Kabupaten Ketapang, 2023 <i>Number of Received and Completed Divorce Case by Subdistrict in Ketapang Regency, 2023.....</i>	211
4.3.7	Banyaknya Kasus Perceraian Menurut Faktor-Faktor Penyebabnya di Kabupaten Ketapang Menurut Bulan, 2023 <i>Number of Divorce Case by Motive by Month in Ketapang Regency, 2023.....</i>	212
4.3.8	Banyaknya Perkara yang Diterima Selain Gugat Cerai dan Talak di Kabupaten Ketapang, 2023 <i>Number of Arrival Case Except Divorce and Separate Claim Case in Ketapang Regency, 2023.....</i>	215
4.3.9	Jenis Perkara yang Diterima Berdasarkan pada Kekuasaan Relatif di Kabupaten Ketapang, 2023 <i>Kind of Received Case Based on Relatif Competition by Subdistrict in Ketapang Regency, 2023 .....</i>	217
4.3.10	Banyaknya Perceraian Berkenaan dengan PP. No. 10 Tahun 1983 bagi Pegawai Negeri Sipil di Kabupaten Ketapang, 2023 <i>Number of Divorce be Related to Government Regulation Number 10 Year 1983 for Government Officer in Ketapang Regency, 2023 .....</i>	223
4.3.11	Banyaknya Perceraian Menurut Penyebabnya di Kabupaten Ketapang, 2023 <i>Number of Divorces According to Cause in Ketapang Regency, 2023.....</i>	224
4.3.12	Banyaknya Kasus yang Masuk dan Selesai di Pengadilan Negeri Kabupaten Ketapang, 2023 <i>Number of Arrested and Completed Case in Court of Ketapang Regency, 2023 .....</i>	225
4.3.13	Banyaknya Perkara Pidana Umum yang Diterima dan Diputuskan di Kabupaten Ketapang, 2023 <i>Number of Submitted and Completed General Criminal Cases in Ketapang Regency, 2023.....</i>	226
4.3.14	Banyaknya Perkara Pidana Khusus Anak yang Diterima dan Diputuskan di Kabupaten Ketapang, 2023	

Tabel Table	Halaman Page
	227
4.3.15	228
4.3.16	229
4.3.17	230
4.3.18	231
4.3.19	232
4.3.20	233
4.3.21	234
4.3.22	

Tabel Table	Halaman Page
	235
	236
	237
	238
	239
	240
	241
	243
	245
	245

Tabel Table	Halaman Page
<i>Number of Certificate Issued by Kind of Certificate in Ketapang Regency, 2023</i> .....	247
4.3.32 Jumlah Infrastruktur Politik di Kabupaten Ketapang, 2023 <i>Number of Politic Infrastructure in Ketapang Regency, 2023</i> .....	248
4.3.33 Jumlah Ormas, Orsospol, dan LSM Menurut Kecamatan di Kabupaten Ketapang, 2023 <i>Number of Community, Social and Political, and Non Governmental Organizations by Subdistrict in Ketapang Regency, 2023</i> .....	249
4.3.34 Jumlah Organisasi Kepemudaan Menurut Kecamatan di Kabupaten Ketapang, 2019 - 2023 <i>Number of Youth Organizations by Subdistrict in Ketapang Regency, 2019 - 2023</i> .....	250
4.3.35 Jumlah Buku di Perpustakaan Daerah Kabupaten Ketapang Menurut Jenis Buku, 2023 <i>Number of the Books in Ketapang Library by Kind, 2023</i> .....	251
4.3.36 Jumlah Pengunjung dan Peminjam di Perpustakaan Daerah Kabupaten Ketapang, 2023 <i>Number of the Visitor and Books Borrower in Ketapang Library, 2023</i> .....	252
4.3.37 Persentase Rumah Tangga Kabupaten Ketapang Menurut Luas Lantai (m <sup>2</sup> ), 2023 <i>Percentage of Ketapang Regency Household by Flor Area (m<sup>2</sup>), 2023</i> .....	253
4.3.38 Persentase Rumah Tangga Kabupaten Ketapang Menurut Jenis Atap Terluas, 2023 <i>Percentage of Ketapang Regency Household by Roof Main Material, 2023</i> .....	254
4.3.39 Persentase Rumah Tangga Kabupaten Ketapang Menurut Jenis Lantai Terluas, 2023 <i>Percentage of Ketapang Regency Household by Floor Main Material, 2023</i> .....	255
4.3.40 Persentase Rumah Tangga Kabupaten Ketapang Menurut Jenis Dinding Terluas, 2023 <i>Percentage of Ketapang Regency Household by Main Wall Material, 2023</i> .....	256
4.3.41 Persentase Rumah Tangga Kabupaten Ketapang Menurut Sumber Penerangan, 2023 <i>Percentage of Ketapang Regency Household by Source of Lighting, 2023</i> .....	257



Tabel Table	Halaman Page	
4.3.42	Persentase Rumah Tangga Kabupaten Ketapang Yang Menggunakan Fasilitas Tempat Buang Air Besar dan Siapa Saja yang Menggunakannya, 2023 <i>Percentage of Ketapang Regency Household Using Facilities for Defecation and Who Uses It, 2023</i> .....	258
4.3.43	Persentase Rumah Tangga Kabupaten Ketapang Menurut Sumber Air Minum, 2023 <i>Percentage of Ketapang Regency Household by Drinking Water Source, 2023</i>	259
4.3.44	Jumlah dan Daya Tampung Tempat Penampungan Sampah (TPS) Menurut Kecamatan di Kabupaten Ketapang, 2023 <i>Number and Capacity of Garbage Dump by Subdistrict in Ketapang Regency, 2023</i> .....	260
4.3.45	Jumlah Bak Penampungan Sampah (TPS) dan Volume Sampah di Kabupaten Ketapang, 2023 <i>Number of Trash Containers and the Volume of Waste in Ketapang Regency, 2023</i> .....	261
4.3.46	Rekapitulasi Luas Lahan (ha) yang Terkena Kejadian Bencana Karhutla Menurut Bulan dan Kecamatan di Kabupaten Ketapang, 2023 <i>Recapitulation of Land Area (ha) Affected by Land and Forest Fire Disaster Events by Month and Sub-district in Ketapang District, 2023</i> .....	262
4.3.47	Jumlah Kegiatan Penanggulangan Non-Alam (Damkar) di Kabupaten Ketapang, 2023 <i>Number of Non-Natural Mitigation Activities (Firefighter) in Ketapang Regency, 2023</i> .....	264
<b>4.4</b>	<b>KEMISKINAN</b>	
	<b>POVERTY</b>	
4.4.1	Garis Kemiskinan, Jumlah, dan Persentase Penduduk Miskin di Kabupaten Ketapang, 2016–2023 <i>Poverty Line, Number, and Percentage of Poor People in Ketapang Regency, 2016–2023</i> .....	266
4.4.2	Indeks Kedalaman Kemiskinan dan Indeks Keparahan Kemiskinan di Kabupaten Ketapang, 2016–2023 <i>Poverty Gap Index and Poverty Severity Index in Ketapang Regency, 2016–2023</i> .....	267

Tabel Table	Halaman Page	
4.4.3	Jumlah Keluarga Penerima Manfaat (KPM) Menurut Jenis Bantuan dan Kecamatan di Kabupaten Ketapang, 2023 <i>Realization Report of Beneficiary Families According to Type of Assistance and Subdistrict in Ketapang Regency, 2023</i> .....	268
4.4.4	Indeks Pembangunan Manusia (IPM) Kabupaten Ketapang, 2020 - 2023 <i>Human Development Index of Ketapang Regency, 2020 - 2023</i> .....	270
<b>5.</b>	<b>PERTANIAN, KEHUTANAN, PETERNAKAN, DAN PERIKANAN/ AGRICULTURE, FORESTRY, LIVESTOCK, AND FISHERY</b>	
<b>5.1</b>	<b>HORTIKULTURA</b>	
	<b>HORTICULTURE</b>	
5.1.1	Luas Panen Tanaman Sayuran Menurut Kecamatan dan Jenis Tanaman (ha), 2022 dan 2023* <i>Harvested Area of Vegetables by Subdistrict and Kind of Plant (ha), 2022 and 2023*</i> .....	281
5.1.2	Produksi Tanaman Sayuran Menurut Kecamatan dan Jenis Tanaman (kw), 2022 dan 2023* <i>Production of Vegetables by Regency/Municipality and Kind of Plant (qui), 2022 and 2023*</i> .....	286
5.1.3	Luas Panen Tanaman Sayuran dan Buah–Buahan Semusim Menurut Jenis Tanaman (ha), 2020 - 2023* <i>Harvested Area of Seasonal Vegetables and Fruits by Kind of Plant (ha), 2020 - 2023*</i> .....	291
5.1.4	Produksi Tanaman Sayuran dan Buah–Buahan Semusim Menurut Jenis Tanaman (kw), 2020 - 2023* <i>Production of Seasonal Vegetables and Fruits by Kind of Plant (qui), 2020 - 2023*</i> .....	292
5.1.5	Luas Panen Tanaman Biofarmaka Menurut Kecamatan dan Jenis Tanaman (m <sup>2</sup> ), 2022 dan 2023* <i>Harvested Area of Medicinal Plants by Regency/Municipality and Kind of Plant (m<sup>2</sup>), 2022 and 2023*</i> .....	293
5.1.6	Produksi Tanaman Biofarmaka Menurut Kecamatan dan Jenis Tanaman (kg), 2022 dan 2023* <i>Production of Medicinal Plants by Regency/Municipality and Kind of Plant (kgs), 2022 and 2023*</i> .....	296

Tabel Table	Halaman Page	
5.1.7	Luas Panen Tanaman Biofarmaka Menurut Jenis Tanaman (m <sup>2</sup> ), 2021 - 2023* <i>Harvested Area of Medicinal Plants by Kind of Plant (m<sup>2</sup>), 2021 - 2023* .....</i>	299
5.1.8	Produksi Tanaman Biofarmaka Menurut Jenis Tanaman (kg), 2021 - 2023* <i>Production of Medicinal Plants by Kind of Plant (kg), 2021 - 2023* .....</i>	300
5.1.9	Luas Panen Tanaman Hias Menurut Kecamatan dan Jenis Tanaman (m <sup>2</sup> ), 2022 dan 2023* <i>Harvested Area of Ornamental Plants by Subdistrict and Kind of Plant (m<sup>2</sup>), 2022 and 2023* .....</i>	301
5.1.10	Produksi Tanaman Hias Menurut Kecamatan dan Jenis Tanaman (tangkai), 2022 dan 2023* <i>Production of Ornamental Plants by Regency/Municipality and Kind of Plant (stalks), 2022 and 2023* .....</i>	304
5.1.11	Luas Panen Tanaman Hias Menurut Jenis Tanaman (m <sup>2</sup> ), 2020 - 2023* <i>Harvested Area of Ornamental Plants by Kind of Plant (m<sup>2</sup>), 2020 - 2023* .....</i>	307
5.1.12	Produksi Tanaman Hias Menurut Jenis Tanaman, 2020 - 2023* <i>Production of Ornamental Plants by Kind of Plant, 2020 - 2023* .....</i>	308
5.1.13	Produksi Buah-buahan Menurut Kecamatan dan Jenis Tanaman (kw), 2022 dan 2023* <i>Production of Fruits by Subdistrict and Kind of Plant (ton), 2022 and 2023* ....</i>	309
5.1.14	Produksi Buah-Buahan dan Sayuran Tahunan Menurut Jenis Tanaman (kw), 2020 - 2023* <i>Production of Annual Fruits and Vegetables by Kind of Plant (qui), 2020 - 2023* .....</i>	313
<b>5.2</b>	<b>PERKEBUNAN</b> <b>ESTATE CROPS</b>	
5.2.1	Luas Areal Tanaman Perkebunan Menurut Kecamatan dan Jenis Tanaman (Ha), 2022 <sup>r</sup> dan 2023* <i>Planted Area of Estate Crops by Subdistrict and Type of Crops (Ha), 2022<sup>r</sup> and 2023* .....</i>	314
5.2.2	Produksi Tanaman Perkebunan Menurut Kecamatan dan Jenis Tanaman (ton), 2022 <sup>r</sup> dan 2023*	

Tabel Table	Halaman Page
<i>Production of Plantation by Subdistrict and Kind of Plant (ton), 2022<sup>r</sup> and 2023<sup>*</sup> .....</i>	318
5.2.3 Luas Areal Tanaman Perkebunan Rakyat Menurut Jenis Tanaman di Kabupaten Ketapang (ha), 2019–2023* <i>Planted Area of Estate Crops by Type of Crops in Ketapang Regency (ha), 2019–2023* .....</i>	322
5.2.4 Produksi Perkebunan Rakyat Menurut Jenis Tanaman di Kabupaten Ketapang (ton), 2019–2023* <i>Production of Estates by Type of Crops in Ketapang Regency (ton), 2019–2023* .....</i>	323
5.2.5 Luas Tanaman (Ha) dan Jumlah Petani Karet Menurut Kecamatan, 2023* <i>Wide of Planting (Ha) and Number of Rubber Farmer by Subdistrict, 2023* .....</i>	324
5.2.6 Luas Tanaman (Ha) dan Jumlah Petani Kelapa Dalam Menurut Kecamatan, 2023* <i>Wide of Planting (Ha) and Number of Local Coconut Farmer by Subdistrict, 2023* .....</i>	325
5.2.7 Luas Tanaman (Ha) dan Jumlah Petani Kelapa Hibrida Menurut Kecamatan, 2023* <i>Wide of Planting (Ha) and Number of Hybrid Coconut Farmer by Subdistrict, 2023* .....</i>	326
5.2.8 Luas Tanaman (Ha) dan Jumlah Petani Kelapa Sawit Menurut Kecamatan, 2023* <i>Wide of Planting (Ha) and Number of Sawit Palm Farmer by Subdistrict, 2023* .....</i>	327
5.2.9 Luas Tanaman (Ha) dan Jumlah Petani Kakao Menurut Kecamatan, 2023* <i>Wide of Planting (Ha) and Number of Cacao Farmer by Subdistrict, 2023* .....</i>	328
5.2.10 Luas Tanaman (Ha) dan Jumlah Petani Lada Menurut Kecamatan, 2023* <i>Wide of Planting (Ha) and Number of Pepper Farmer by Subdistrict, 2023* .....</i>	329
5.2.11 Luas Tanaman (Ha) dan Jumlah Petani Kopi Menurut Kecamatan, 2023* <i>Wide of Planting (Ha) and Number of Coffee Farmer by Subdistrict, 2023* .....</i>	330
5.2.12 Luas Tanaman (Ha) dan Jumlah Petani Kemiri Menurut Kecamatan, 2023*	

Tabel Table	Halaman Page
	331
5.2.13	332
5.2.14	333
5.2.15	334
5.2.16	335
<b>5.3</b>	
5.3.1	336
5.3.2	337
<b>5.4</b>	
5.4.1	338
5.4.2	340

Tabel Table	Halaman Page	
5.4.3	Jumlah Pemotongan Ternak Menurut Jenis Ternak dan Kecamatan, 2023 <i>Number of Livestock by Kind of Livestocks and Subdistrict, 2023</i> .....	342
5.4.4	Jumlah Produksi Telur Menurut Jenis Unggas dan Kecamatan, 2023 <i>Number of Eggs Production by Kind of Poultry and Subdistrict, 2023</i> .....	344
<b>5.5</b>	<b>PERIKANAN</b> <b>FISHERY</b>	
5.5.1	Produksi Perikanan Kabupaten Ketapang (Ton), 2023 <i>Fishery Production in Ketapang Regency (Ton), 2023</i> .....	345
5.5.2	Produksi Perikanan Menurut Jenis Perikanan (Ton) dan Kecamatan, 2023 <i>Fishery Production by Kind of Fishery and Subdistrict, 2023</i> .....	346
5.5.3	Nilai Produksi Perikanan Menurut Jenis Perikanan (Rp 000) dan Kecamatan, 2023 <i>Value of Fishery Production by Kind of Fishery (Rp 000) by Subdistrict, 2023</i> ....	347
5.5.4	Jumlah Nelayan dan Unit Penangkapan Ikan Menurut Kecamatan, 2023 <i>Number of Fisherman and Water Fishery Unit by Subdistrict, 2023</i> .....	348
5.5.5	Jumlah Rumah Tangga Perikanan Menurut Kecamatan dan Jenis Perikanan, 2023 <i>Number of Fishery Family by Subdistrict and Kind of Fishery, 2023</i> .....	349
5.5.6	Jumlah Alat Penangkap Ikan Dirinci Menurut Resort Perikanan dan Kecamatan, 2023 <i>Number of Catch Equipment by Fishery Resort and Subdistrict, 2023</i> .....	350
5.5.7	Jumlah Unit dan Luas Usaha Jenis Budidaya Perikanan Menurut Kecamatan, 2023 <sup>1</sup> <i>Number Unit and Area of Fishery Cultivation by Subdistrict, 2023<sup>1</sup></i> .....	355
5.5.8	Jumlah Rumah Tangga Budidaya Perikanan Menurut Kecamatan dan Jenis Budidaya, 2023 <sup>1</sup> <i>Number of Aquaculture Households by Subdistrict and Type of Aquaculture, 2023<sup>1</sup></i> .....	356
5.5.9	Produksi Perikanan Budidaya Menurut Kecamatan dan Subsektor (Ton), 2023 <sup>1</sup> <i>Production of Fish Capture by Subdistrict and Subsector (Ton), 2023<sup>1</sup></i> .....	358

<b>6.</b>	<b>INDUSTRI, PERTAMBANGAN, DAN ENERGI/ INDUSTRY, MINING, AND ENERGY</b>	
6.1	Daya Terpasang, Produksi, dan Distribusi Listrik PT. PLN (Persero) pada Cabang/Ranting PLN Menurut Kecamatan di Kabupaten Ketapang, 2023 <i>Installed Electricity Power, Production, and Distribution of PT. PLN (Persero) at PLN Branch by Subdistrict in Ketapang Regency, 2023</i> .....	369
6.2	Jumlah Pelanggan Listrik Menurut Kecamatan di Kabupaten Ketapang, 2019–2023 <i>Number of Electricity Customers by Subdistrict in Ketapang Regency, 2019–2023</i> .....	370
6.3	Nilai Penjualan Listrik Menurut Kecamatan, 2023 <i>Number of Electricity Customer and Produt by Subdistrict, 2023</i> .....	371
6.4	Jumlah Pelanggan dan Produksi Tenaga Listrik Menurut Bulan, 2023 <i>Number of Customers and Electricity Production by Month, 2023</i> .....	372
6.5	Jumlah Produksi Terjual dan Nilai Penjualan Tenaga Listrik Menurut Bulan, 2023 <i>Number of Electricity Sold and Value by Month, 2023</i> .....	373
6.6	Penjualan Tenaga Listrik Menurut Golongan Pelanggan, 2023 <i>Number of Electricity Sold by Type, 2023</i> .....	374
6.7	Jumlah Pelanggan dan Air yang Disalurkan Menurut Kecamatan di Kabupaten Ketapang, 2023 <i>Number of Customers and Distributed Water by Subdistrict in Ketapang Regency, 2023</i> .....	375
6.8	Jumlah Rata-rata Pelanggan PDAM dan Banyaknya Penggunaan Air Bersih Menurut Jenis Pelanggan, 2023 <i>Number of Regional Water Supply Company (PDAM) Customer and Water Supply Utilizing by Type of Customer, 2023</i> .....	376
6.9	Jumlah Pelanggan dan Penggunaan Air PDAM Menurut Bulan, 2023 <i>Number of Regional Water Supply Company (PDAM) Customer and Product by Month, 2023</i> .....	377
6.10	Kapasitas Produksi Instalasi Pengolahan Air (IPA) menurut Kecamatan di Kabupaten Ketapang, 2023 <i>Water Treatment Plant Production Capacity by Subdistrict in Ketapang Regency, 2023</i> .....	378

Tabel Table	Halaman Page	
6.11	Rekapitulasi Perusahaan Industri Kecil Menengah menurut Jenis Industri di Kabupaten Ketapang, 2023 <i>Recapitulation of Small or Medium Industry Companies by Type of Industry in Ketapang Regency, 2023</i> .....	379
6.12	Nilai Investasi, Nilai Produksi dan Jumlah Industri Kecil Menengah Berdasarkan Jenis Industri di Kabupaten Ketapang, 2023 <i>Investment Value, Production Value and Number of Small and Medium Industries by Type of Industry in Ketapang Regency, 2023</i> .....	380
6.13	Jumlah Industri Menengah Menurut Cabang dan Jenis Industri di Kabupaten Ketapang, 2023 <sup>1</sup> <i>Number of Medium Establishment by Category and Kind of Industry in Ketapang Regency, 2023<sup>1</sup></i> .....	389
<b>7.</b>	<b>PARIWISATA/TOURISM</b>	
7.1	Jumlah Rumah Makan/Restoran Menurut Kecamatan di Kabupaten Ketapang, 2020-2023 <i>Number of Restaurants by Subdistrict in Ketapang Regency, 2020-2023</i> .....	399
7.2	Jumlah Pengunjung Wisatawan Domestik dan Asing di Lokasi Wisata Kabupaten Ketapang, 2022 <sup>1</sup> -2023 <i>Number of Domestic and Foreign Tourist, 2022<sup>1</sup>-2023</i> .....	400
7.3	Jumlah Potensi Wisata Menurut Kecamatan di Kabupaten Ketapang, 2023 <i>Number of Tourism Potential by subdistrict in Ketapang Regency, 2023</i> .....	401
7.4	Jumlah Kamar dan Tempat Tidur pada Hotel/ Penginapan di Kabupaten Ketapang, 2023 <i>Number of Room and Bed in Hotel/Accommodation on Ketapang, 2023</i> .....	405
7.5	Persentase Tingkat Penghunian Kamar (TPK) Hotel/Akomodasi di Ketapang, 2023 <i>Percentage of Occupancy Rate of Hotel/Accommodation, 2023</i> .....	408
7.6	Jumlah Grup Kesenian Aktif dan Gedung Kesenian Menurut Kecamatan di Kabupaten Ketapang, 2023 <i>Number of Active Arts Groups and Opera House by Subdistrict in Ketapang Regency, 2023</i> .....	409
7.7	Jumlah Grup Olahraga dan Gedung Olahraga Menurut Kecamatan di Kabupaten Ketapang, 2022-2023 <i>Number of Sport Club and Gymnasium by Subdistrict in Ketapang Regency, 2022-2023</i> .....	410



Tabel Table	Halaman Page	
7.8	Jumlah Taman/Tugu di Kabupaten Ketapang Menurut Status Pengelolaan, 2023 <i>Number of Park and Monument on Ketapang Regency by Management Status, 2023</i> .....	411
<b>8.</b>	<b>TRANSPORTASI DAN KOMUNIKASI/ TRANSPORTATION AND COMMUNICATION</b>	
<b>8.1</b>	<b>TRANSPORTASI TRANSPORTATION</b>	
8.1.1	Panjang Jalan Menurut Tingkat Kewenangan Pemerintahan di Kabupaten Ketapang (km), 2021-2023 <i>Length of Roads by Level of Government Authority in Ketapang Regency (km), 2021-2023</i> .....	420
8.1.2	Panjang Jalan Menurut Jenis Permukaan Jalan di Kabupaten Ketapang (km), 2021 <sup>1</sup> -2023 <i>Length of Roads by Type of Road Surface in Ketapang Regencyf (km), 2021<sup>1</sup>-2023</i> .....	421
8.1.3	Panjang Jalan Menurut Kondisi Jalan di Kabupaten Ketapang (km), 2021-2023 <i>Length of Roads by Condition of Roads in Ketapang Regency (km), 2021-2023</i> .....	422
8.1.4	Jumlah dan Nilai Kegiatan yang Dilaksanakan Menurut Kecamatan dan Jenisnya, 2023 <i>Number and Project Value has Finished by Subdistrict and Type, 2023</i> .....	423
8.1.5	Jumlah dan Nilai Kegiatan ( Jalan ) yang Dilaksanakan Menurut Jenis Pembiayaan, 2023 <sup>1</sup> <i>Number and Project Value (Road) has Finishedby Kind of Cost, 2023<sup>1</sup></i> .....	424
8.1.6	Banyaknya Kendaraan Bermotor yang Terdaftar Menurut Kepemilikan dan Jenisnya, 2023 <i>Number of Registered Vehicle by Ownership and Kind of Vehicle, 2023</i> .....	425
8.1.7	Banyaknya Pelanggaran Lalu Lintas Menurut Profesi di Wilayah Polres Ketapang, 2023 <i>Number of Traffic Violation by Profession in Ketapang Police Authority, 2023.</i>	427
8.1.8	Jumlah Pelanggaran Lalu Lintas Menurut Jenis Pelanggaran 2019-2023 <i>Number of Traffic Violation by Kind of Violation 2019-2023</i> .....	428

Tabel Table	Halaman Page	
8.1.9	Jumlah Pengeluaran STNK dan BPKB Kendaraan Roda Dua dan Roda Empat, 2023 <i>Number of Motor Vehicle License and Certificate of Ownership of Motor Vehicle of Two and Four Wheels Vehicles Issued, 2023</i> .....	429
8.1.10	Jumlah Pengeluaran STNK Menurut Jenis STNK, 2023 <i>Number of Motor Vehicle License by Kinds of Motor Vehicle License, 2023</i> .....	430
8.1.11	Jumlah Kejadian dan Korban Kecelakaan Lalu Lintas Serta Kerugian Materil, 2023 <i>Number of Traffic Accident Occurrence and Victims and Its Material Lost, 2023</i> .....	432
8.1.12	Jumlah Pengeluaran Surat Ijin Mengemudi (SIM) Menurut Klasifikasinya, 2023 <i>Number of Motor Vehicle License by classification, 2023</i> .....	433
8.1.13	Jumlah Penyebab Korban Kecelakaan Lalu Lintas dan Kerugian Materiil 2019-2023 <i>Number of Traffic Violation by Kind of Violation and Material Lost 2019- 2023</i> .....	434
8.1.14	Banyaknya Kendaraan Menurut Jenis Angkutan, 2023 <i>Number of Vehicle by Kind of Transportation, 2023</i> .....	435
8.1.15	Jumlah Kendaraan Bermotor yang Telah diuji Menurut Penggunaannya, 2023 <i>Number of Examined Motor Vehicle by Purpose, 2023</i> .....	436
8.1.16	Jumlah Sarana Angkutan Sungai/Kapal Pedalaman Menurut Jenisnya, 2023 <i>Number of Water Transportation by Kind of Boat, 2023</i> .....	437
8.1.17	Arus Kunjungan Kapal Dari Dalam dan Luar Negeri, 2023 <i>Number of Shipping Arrival From Domestic and Foreign, 2023</i> .....	438
8.1.18	Lalu Lintas Penumpang di Pelabuhan Ketapang, 2023 <i>Passenger Traffic on Ketapang Harbor, 2023</i> .....	439
8.1.19	Lalu Lintas Pesawat Udara di Bandara Rahadi Osman, 2023 <i>Aircraft Traffic on Rahadi Osman Airport, 2023</i> .....	440
8.1.20	Lalu Lintas Penumpang Pesawat Udara di Bandara Rahadi Osman, 2023 <i>Aircraft Passenger Traffic on Rahadi Osman Airport, 2023</i> .....	441

Tabel Table	Halaman Page	
8.1.21	Jumlah Kargo yang Dimuat dan Dibongkar di Bandara Rahadi Osman (Kg), 2023 <i>Number of Loading and Unloading Cargo on Rahadi Osman Airport, 2023....</i>	442
8.1.22	Jumlah Bagasi yang Dimuat dan Dibongkar (Kg) Di Bandara Rahadi Osman, 2023 <i>Number of Loading and Unloading Baggage on Rahadi Osman Airport, 2023 .....</i>	443
8.1.23	Jumlah Pos/Paket Udara yang Dimuat dan Dibongkar (Kg) di Bandara Rahadi Osman, 2023 <i>Number of Loading and Unloading Airmail/Package on Rahadi Osman Airport, 2023.....</i>	444
<b>8.2</b>	<b>KOMUNIKASI</b> <b>COMMUNICATION</b>	
8.2.1	Jumlah Provider Menara Telekomunikasi menurut Pemilik Menara dan Kecamatan di Kabupaten Ketapang, 2023 <i>Number of Telecommunication Tower Providers by Tower Owner and Subdistrict in Ketapang Regency, 2023.....</i>	445
8.2.2	Jumlah Kantor Pos Pembantu Menurut Kecamatan di Kabupaten Ketapang, 2019-2023 <i>Number of Post Offices Subsidiaries by Subdistrict in Ketapang Regency, 2019-2023.....</i>	448
8.2.3	Banyaknya Pengiriman Pos Menurut Jenisnya di Kabupaten Ketapang, 2023 <i>Number of Post Delivery by Type of Mail in Ketapang Regency, 2023.....</i>	449
8.2.4	Banyaknya Penerimaan Pos Menurut Jenisnya di Kabupaten Ketapang, 2023 <i>Number of Post Received by Type of Mail in Ketapang Regency, 2023 .....</i>	450
8.2.5	Banyaknya Pengiriman Paket Pos dan Wesel Pos di Kabupaten Ketapang, 2023 <i>Number of Delivered Post Package and Money Orders in Ketapang Regency, 2023 .....</i>	451
8.2.6	Banyaknya Penerimaan Paket Pos dan Wesel Pos di Kabupaten Ketapang, 2023 <i>Number of Received Post Package and Money Orders in Ketapang Regency, 2023 .....</i>	452

<b>9.</b>	<b>PERBANKAN, KOPERASI, DAN HARGA- HARGA/BANKING, COOPERATIVE, AND PRICES</b>	
9.1	Jumlah Koperasi Aktif Menurut Kecamatan di Kabupaten Ketapang, 2019–2023 <i>Number of Active Cooperative by Subdistrict in Ketapang Regency, 2019– 2023</i> .....	459
9.2	Jumlah Koperasi Menurut Jenis Koperasi dan Kecamatan di Kabupaten Ketapang, 2023 <i>Number of Cooperative by Kind of Cooperative and Subdistrict in Ketapang Regency, 2023</i> .....	460
9.3	Jumlah Koperasi Primer Menurut Jenisnya, 2023 <i>Number of Primary Cooperative by Kind of Cooperative, 2023</i> .....	461
9.4	Jumlah Koperasi Menurut Kecamatan di Kabupaten Ketapang, 2023 <i>Number of Cooperative by Subdistrict in Ketapang Regency, 2023</i> .....	462
9.5	Jumlah Koperasi Unit Desa (KUD) Menurut Klasifikasi dan Kecamatan di Kabupaten Ketapang, 2023 <i>Number of Rural Cooperative by Classification and Subdistrict in Ketapang Regency, 2023</i> .....	463
9.6	Jumlah Koperasi Non KUD Menurut Klasifikasi dan Kecamatan di Kabupaten Ketapang, 2023 <i>Number of Not Rural Cooperative by Subdistrict in Ketapang Regency, 2023</i> ..	464
9.7	Jumlah Koperasi Non KUD Menurut Klasifikasi dan Kecamatan di Kabupaten Ketapang, 2023 <i>Number of Not Rural Cooperative by Subdistrict in Ketapang Regency, 2023</i> ..	465
9.8	Perkembangan Koperasi di Kabupaten Ketapang, 2019-2023 <i>Growth of Cooperative in Ketapang Regency, 2019-2023</i> .....	466
9.9	Perkembangan KUD di Kabupaten Ketapang, 2019-2023 <i>Growth of Rural Cooperative in Ketapang Regency, 2019-2023</i> .....	467
9.10	Perkembangan Non KUD di Kabupaten Ketapang, 2019-2023 <i>Growth of Not Rural Cooperative in Ketapang Regency, 2019-2023</i> .....	468
9.11	Jumlah Kantor Pelayanan Credit Union Menurut Kecamatan di Kabupaten Ketapang, 2023 <i>Numbers of Credit Union Service Office by Subdistrict di Ketapang Regency, 2023</i> .....	469

**10. PENGELUARAN PENDUDUK/POPULATION EXPENDITURE**

10.1	Rata-rata Pengeluaran per Kapita Sebulan Menurut Kelompok Komoditas di Kabupaten Ketapang, 2022 dan 2023 (rupiah) <i>Monthly Average Expenditure per Capita by Commodity Group in Ketapang Regency, 2022 and 2023 (rupiahs)</i> .....	479
10.2	Persentase Pengeluaran per Kapita Sebulan Menurut Kelompok Komoditas di Kabupaten Ketapang, 2022 dan 2023 <i>Percentage of Monthly Expenditure per Capita by Commodity Group in Ketapang Regency, 2022 and 2023</i> .....	480
10.3	Persentase Penduduk Menurut Golongan Pengeluaran Per Kapita Sebulan di Kabupaten Ketapang, 2022 dan 2023 <i>Percentage of Population by Per Capita Spending Group a Month in Ketapang Regency, 2022 and 2023</i> .....	481
10.4	Rata-Rata Konsumsi Kalori Per Kapita Sehari Menurut Kelompok Makanan (Kkal), 2019 - 2023 <i>Daily Average Consumption of Calories per Capita by Food Group (Kcal), 2019 - 2023</i> .....	482
10.5	Rata-Rata Konsumsi Protein Per Kapita Sehari Menurut Kelompok Makanan (gram), 2019 - 2023 <i>Daily Average Consumption of Protein per Capita by Food Group (grams), 2019 - 2023</i> .....	483
10.6	Rata-Rata Konsumsi Lemak Per Kapita Sehari Menurut Kelompok Makanan, 2019 - 2023 <i>Daily Average Consumption of Fat per Capita by Food Group, 2019 - 2023</i> .....	484
10.7	Rata-Rata Konsumsi Karbohidrat Per Kapita Sehari Menurut Kelompok Makanan, 2019 - 2023 <i>Daily Average Consumption of Carbohydrate per Capita by Food Group, 2019 - 2023</i> .....	485
<b>11.</b>	<b>PERDAGANGAN/TRADE</b>	
11.1	Jumlah Sarana Perdagangan Menurut Jenisnya di Kabupaten Ketapang, 2022 – 2023 <i>Number of Trading Facilities by Type of Facility in Ketapang Regency, 2022 – 2023</i> .....	493
11.2	Pemasukan Beras Menurut Sumber Pemasukan di Gudang Perum BULOG Kantor Cabang Ketapang (kg), 2023	

Tabel Table	Halaman Page
	494
	495
	496
<b>11.3</b>	
	495
<b>11.4</b>	
	496
<b>12.</b>	
	505
<b>12.1</b>	
	507
<b>12.2</b>	
	509
<b>12.3</b>	
	511
<b>12.4</b>	
	513
<b>12.5</b>	
	513
<b>12.6</b>	

Tabel Table	Halaman Page
	514
12.7	515
12.8	516
<b>13.</b>	
13.1	525
13.2	526
13.3	527
13.4	528
13.5	529
13.6	

Tabel Table	Halaman Page
	530
13.7	531
13.8	532
13.9	533
13.10	534
13.11	535
13.12	536
13.13	538
13.14	539
13.15	



Tabel Table	Halaman Page
	540
13.16	541
13.17	542
13.18	543
13.19	544
13.20	545
13.21	546
13.22	547



## DAFTAR GAMBAR/LIST OF FIGURES

Gambar Figure	Halaman Page	
1.1	Luas Daerah menurut Kecamatan di Kabupaten Ketapang (%), 2023 <i>Area of Subdistrict in Ketapang Regency (%), 2023.....</i>	10
1.2	Jumlah curah hujan per bulan di Kabupaten di Kabupaten Ketapang (mm/bulan), 2023 <i>Number of Precipitation in Ketapang Regency (mm/month), 2023 .....</i>	11
2.1	Persentase Pegawai Negeri Sipil (Pemda) di Kabupaten Ketapang menurut Tingkat Pendidikan, Desember 2023 <i>Percentage of Civil Servants in Ketapang Regency by Education Level, December 2023.....</i>	33
2.2	Komposisi TNI/Polri di Kabupaten Ketapang, 2023 <i>Composition of TNI/Polri in Ketapang Regency, 2023 .....</i>	34
3.1	Persebaran Penduduk di Kabupaten Ketapang Berdasarkan Kecamatan (%), 2023 <i>Distribution of Population in Ketapang Regency by Subdistrict(%), 2023 .....</i>	92
3.2	Persentase Angkatan Kerja dan Bukan Angkatan Kerja Kabupaten Ketapang, 2023 <i>Percentage of Workforce and Non-Work Force in Ketapang Regency, 2023 .....</i>	93
4.1	Jumlah Kasus HIV/AIDS, IMS, DBD, Diare, TB, dan Malaria Menurut Kecamatan Kabupaten Ketapang, 2023 <i>Number of HIV/AIDS, STI, DHF, Diarrhea, TB, and Malaria Cases by Subdistrict in Ketapang Regency, 2023.....</i>	125
4.2	Indeks Pembangunan Manusia (IPM) Kabupaten Ketapang, 2019 - 2023 <i>Human Development Index of Ketapang Regency, 2019-2023.....</i>	126
5.1	Jumlah Produksi Cabai Rawit (kw) Menurut Kecamatan di Kabupaten Ketapang, 2023	

Gambar Figure	Halaman Page
	281
5.2	282
6.1	369
6.2	370
7.1	399
7.2	400
8.1	420
8.2	421
9.1	461
9.2	462
10.1	

Gambar Figure	Halaman Page
	<i>Monthly Average Expenditure per Capita by Commodity Group in Ketapang Regency, 2022 and 2023 (rupiahs).....</i> 481
10.2	Persentase Penduduk Menurut Golongan Pengeluaran Per Kapita Sebulan di Kabupaten Ketapang, 2023 <i>Percentage of Population by Per Capita Spending Group a Month in Ketapang Regency, 2023 .....</i> 482
11.1	Jumlah Pemasukan Beras di Gudang BULOG Kantor Cabang Ketapang (kg) Menurut Bulan, 2023 <b><i>Number of Rice Importation in BULOG Ketapang Branch Office Warehouse by Month (kg), 2023.....</i></b> 495
11.2	Jumlah Penyaluran Beras di Gudang BULOG Kantor Cabang Ketapang (kg) Menurut Bulan, 2023 <i>Number of Rice Distribution in BULOG Ketapang Branch Office Warehouse by Month (kg), 2023.....</i> 496
12.1	Produk Domestik Regional Bruto Atas Dasar Harga Berlaku Menurut Lapangan Usaha di Kabupaten Ketapang (miliar rupiah), 2019–2023 <i>Gross Regional Domestic Product at Current Market Prices by Industry in Ketapang Regency (billion rupiahs), 2019–2023 .....</i> 507
12.2	Laju Pertumbuhan Produk Domestik Regional Bruto Atas Dasar Harga Konstan 2010 Menurut Lapangan Usaha di Kabupaten Ketapang (persen), 2019–2023 <i>Growth Rate of Gross Regional Domestic Product at 2010 Constant Market Prices by Industry in Ketapang Regency (percent), 2019–2023..</i> 508
13.1	Jumlah Penduduk Menurut Kabupaten/Kota di Provinsi Kalimantan Barat (Ribu Jiwa), 2023 <sup>1</sup> <i>Population by Regency/Municipality in Kalimantan Barat Province (Thousand), 2023<sup>1</sup>.....</i> 527
13.2	Jumlah Penduduk Miskin Menurut Kabupaten/ Kota di Provinsi Kalimantan Barat (ribu), 2023 <i>Number of Poor Population by Regency/Municipality in Kalimantan Barat Province (thousand), 2023 .....</i> 528



## PENJELASAN UMUM/EXPLANATORY NOTES

Tanda-tanda, satuan-satuan, dan lain-lainnya yang digunakan dalam publikasi ini adalah sebagai berikut:

*Symbols, measurement units, and acronyms which are used in this publication, are as follows:*

### 1. TANDA-TANDA/SYMBOLS

Data tidak tersedia/ <i>Data not available</i> .....	: ...
Tidak ada atau nol / <i>Null or zero</i> .....	: -
Data dapat diabaikan/ <i>Data negligible</i> .....	: ~0
Tanda decimal/ <i>Decimal point</i> .....	: ,
Data tidak dapat ditampilkan/ <i>Not applicable</i> .....	: NA
Angka estimasi/ <i>Estimated figures</i> .....	: e
Angka diperbaiki/ <i>Revised figures</i> .....	: r
Angka sementara/ <i>Preliminary figures</i> .....	: *
Angka sangat sementara/ <i>Very preliminary figures</i> .....	: **
Angka sangat sangat sementara/ <i>Very very preliminary figures</i> .....	: ***

### 2. SATUAN/UNITS

barel/ <i>barrel</i> .....	: 158,99 liter/ <i>litres</i> = 1/6,2898 m <sup>3</sup>
hektare (ha)/ <i>hectare (ha)</i> .....	: 10.000 m <sup>2</sup>
kilometer (km)/ <i>kilometres (km)</i> .....	: 1.000 meter/ <i>meters (m)</i>
knot/ <i>knot</i> .....	: 1,8523 km/jam ( <i>km/hour</i> )
kuintal/ <i>quintal</i> .....	: 100 kg
KWh .....	: 1.000 Watt <i>hour</i>
MWh .....	: 1.000 KWh
liter (untuk beras)/ <i>litre (for rice)</i> .....	: 0,80 kg
MMSCF .....	: 1/35,3 m <sup>3</sup>
metrik ton (m.ton)/ <i>metric ton (m. ton)</i> .....	: 0,98421 long ton = 1.000 kg
ons/ <i>ounce</i> .....	: 28,31 gram/ <i>grams</i>
ton .....	: 1.000 kg

Satuan lain: buah, dus, butir, helai/lembar, kaleng, batang, pulsa, ton kilometer (ton-km), jam, menit, persen (%).

*Other units: unit, pack, pieces, sheet, tin, pulse, ton-kilometres(ton-km), hour, minute, percent (%).*

Perbedaan angka di belakang koma disebabkan oleh pembulatan angka.

*The difference in decimal numbers is caused by rounding.*





## DAFTAR SINGKATAN/ LIST OF ABBREVIATIONS

SI	: Stasiun Iklim
SIMPK	: Stasiun Meteorologi Pertanian Khusus
t.t	: Tempat tidur
BCG	: Bacillus Calmette Guerin
DPT	: Difteri, Pertusis, Tetanus
TT	: Tetanus Toxoid
IOT	: Industri Obat Tradisional/ <i>Traditional Medicine Industry</i>
IKOT	: Industri Kecil Obat Tradisional/ <i>Traditional Medicine Small</i>
Alkes	: Alat kesehatan/ <i>Health Kits</i>
PKRT	: Perbekalan Kesehatan Rumah tangga/ <i>Household Health Logistics</i>
Kompl	: Komplemen/ <i>Complement</i>
IRTP	: Industri Pangan Produksi Rumah Tangga/ <i>Foods Home Industry</i>
PBF	: Pedagang Besar Farmasi/ <i>Pharmacy Whole-seller</i>
GFK	: Gudang Farmasi Kab/Kota/Regency/ <i>Municipality Pharmacy Warehouse</i>
RB	: Rumah Bersalin/ <i>Delivery House</i>
Pustu	: Puskesmas pembantu/ <i>Auxiliary Public Health Center</i>
BP	: Balai Pengobatan/ <i>Polyclinic</i>
TPS	: Tempat Pembuangan Sementara / <i>landfill</i>
Jamkesmas	: Jaminan kesehatan masyarakat miskin/ <i>Poor public health insurance</i>
PJKMU	: Program Jaminan Kesehatan Masyarakat Umum
SIUP	: Surat Ijin Usaha Perdagangan/ <i>Trading Permission Letter</i>
TDP	: Tanda Daftar Perusahaan/ <i>Company Registration Identity</i>
API	: Angka Pengenal Importir/ <i>Importer's Identity Number</i>
ADD	: Alokasi Dana Desa
BT	: Bujur Timur
BB	: Bujur Barat
BBN-KB	: Bea Balik Nama Kendaraan Bermotor
BPNT	: Bantuan Pangan Non Tunai
DBD	: Demam Berdarah Dengue
DPDR	: Dewan Perwakilan Rakyat Daerah
HIV	: Human Immunodeficiency Virus
IMS	: Infeksi Menular Seksual
JKN-KIS	: Jaminan Kesehatan Nasional – Kartu Indonesia Sehat
KPM	: Keluarga Penerima Manfaat
KPU	: Komisi Pemilihan Umum

LS	: Lintang Selatan
LU	: Lintang Utara
MOP	: Metoda Operasi Pria
MAL	: Metode Amenore Laktasi (MAL)
MOW	: Metoda Operasi Wanita
PAP	: Pajak Permukaan Air
PKB	: Pajak Kendaraan Bermotor
PLN	: Perusahaan Listrik Negara
PDAM	: Perusahaan Daerah Air Minum
Polindes	: Pondok Bersalin Desa
POLRI	: Kepolisian Negara Republik Indonesia
Posyandu	: Pos Pelayanan Terpadu
Rp	: Rupiah
RW	: Rukun Warga
RT	: Rukun Tetangga
SI	: Stasiun Iklim
TB	: Tuberkulosis
TDL	: Tarif Dasar Listrik
TNI-AD	: Tentara Nasional Indonesia Angkatan Darat
TNI-AL	: Tentara Nasional Indonesia Angkatan Laut

<https://kemangkab.bps.go.id>

## Statistik Kunci, 2021–2023

### Key Statistics, 2021–2023

Rincian/Description	Satuan/Unit	2021	2022	2023
(1)	(2)	(3)	(4)	(5)
<b>SOSIAL/SOCIAL</b>				
Penduduk <sup>1</sup> /Population <sup>1</sup>	juta/million	579,9	591,9	592,5
Laju Pertumbuhan Penduduk <sup>1</sup> /Population Growth <sup>1</sup>	%	2,17	2,11	1,35
Angka Harapan Hidup <sup>1-e</sup> /Life Expectancy Rate <sup>1</sup>	tahun/years	73,32	73,44	73,58
Tingkat Partisipasi Angkatan Kerja -TPAK <sup>2</sup> Labour Force Participation Rate-LFPR <sup>2</sup>	%	64,44	60,57	66,48
Tingkat Pengangguran Terbuka-TPT <sup>2</sup> Unemployment Rate-UR <sup>2</sup>	%	6,94	6,71	6,57
Penduduk Miskin <sup>3</sup> /Poor People <sup>3</sup>	juta/million	53,04	49,9	49,93
Persentase Penduduk Miskin <sup>3</sup> Percentage of Poor People <sup>3</sup>	%	10,1	9,4	9,25
Indeks Pembangunan Manusia-IPM <sup>4</sup> Human Development Index <sup>4</sup>	—	68,39	68,86	69,61
<b>EKONOMI/ECONOMIC</b>				
Produk Domestik Regional Bruto (PDRB) Harga Berlaku <sup>5</sup> Gross Regional Domestic Bruto (GRDP) at Current Price <sup>5</sup>	miliar rupiah billion rupiahs	30.911,32	34.313,99	35.249,16
Laju Pertumbuhan Ekonomi <sup>6</sup> /Economic Growth <sup>6</sup>	%	5,23	5,42	1,10
PDRB Per Kapita Harga Berlaku Per Capita of GRDP at Current Price	juta rupiah million rupiahs	53,30	57,97	59,49

Catatan/Notes: <sup>1</sup> Berdasarkan angka proyeksi penduduk SP2020/ Based on SP2020 population projection figures

<sup>2</sup> Kondisi Agustus/Condition at August

<sup>3</sup> Kondisi Maret/Condition at March

<sup>4</sup> Sejak tahun 2010, IPM dihitung dengan metode baru. Komponen IPM metode baru adalah angka harapan hidup saat lahir, harapan lama sekolah, rata-rata lama sekolah, dan pengeluaran per kapita/Since 2010, HDI was calculated using new method. New HDI component are life expectancy at birth, expected years of schooling, means years of schooling, and expenditure per capita

<sup>5</sup> Mulai tahun 2010 mengadopsi System of National Account 2008 (SNA 2008)/Since 2010 is in line with System of National Account 2008 (SNA 2008)

<sup>6</sup> Menggunakan tahun dasar 2010 (2010=100)/Using 2010 base year (2010=100)



# BAB I

## Geografi dan Iklim

Geography and Climate



### LUAS KABUPATEN KETAPANG

Area of ketapang regency

31.588 km<sup>2</sup>

### LETAK ASTRONOMIS KABUPATEN KETAPANG

Astronomical Location of  
Ketapang Regency

Lintang (Latitude) :  
0°19'26,51" LS-3°4'16,59" LS

Bujur (Longitude) :  
109°47' 36,55" BT-111°21'37,36" BT



### JUMLAH HARI HUJAN (HARI)

Number of Rainy Days  
(day)



### SUHU TERENDAH KABUPATEN KETAPANG, 2023

Lowest Temperature of  
Ketapang Regency, 2023

22,50°C



### SUHU TERTINGGI KABUPATEN KETAPANG, 2023

Highest Temperature of  
Ketapang Regency, 2023

35,60°C





**PENJELASAN TEKNIS**

1. Batas administrasi adalah batas atau batas area geografis di bawah yurisdiksi beberapa entitas pemerintah atau manajerial
2. Letak astronomis adalah letak suatu wilayah atau daerah berdasarkan garis lintang dan garis bujur. Garis lintang adalah garis khayal (imajiner) atau garis khatulistiwa ( $0^\circ$ ) yang melintang di permukaan bumi dari barat ke timur. Garis lintang terbagi menjadi dua, yaitu Lintang Utara (LU) dan Lintang Selatan (LS). Sedangkan Garis bujur adalah garis khayal (imajiner) yang membujur dari kutub utara sampai kutub selatan. Garis bujur terbagi menjadi dua, yaitu Bujur Barat (BB) dan Bujur Timur (BT).
3. Sungai adalah aliran air yang besar (biasanya buatan alam).
4. Iklim adalah keadaan hawa (suhu, kelembaban, awan, hujan, dan sinar matahari) pada suatu daerah dalam jangka waktu yang agak lama (30 tahun).
5. Suhu adalah ukuran kuantitatif terhadap temperatur; panas dan dingin, diukur dengan termometer.
6. Kelembaban udara adalah banyaknya uap air yang dikandung

**TECHNICAL NOTES**

1. *Batas administrasi is a limit or border of a geographic area under the jurisdiction of some governmental or managerial entity.*
2. *Astronomical location is the location of an area or region based on latitude and longitude. Latitude is an imaginary or equatorial line ( $0^\circ$ ) that crosses the earth's surface from west to east. Latitude is divided into two, namely North Latitude (LU) and South Latitude (LS). While the longitude is an imaginary line that runs from the north pole to the south pole. Longitude is divided into two, namely West Longitude (BB) and East Longitude (BT).*
3. *The river is large stream of water (usually made in nature)*
4. *Climate is the state of the weather (temperature, humidity, clouds, rain, and sun) on an area within a longer period of time (30 years).*
5. *Temperature is a quantitative measure of the temperature; hot and cold, measured with a thermometer.*
6. *Humidity is the amount of water vapor contained in the air which*

oleh udara, dapat diukur dengan hygrometer

*can be measured with a hygrometer.*

7. Curah hujan adalah banyaknya hujan yang tercurah (turun) di suatu daerah dalam jangka waktu tertentu. Satu hari hujan adalah satu hari dimana curah hujan yang tercatat lebih dari 0,5 mm.

7. *Rainfall is the amount of rain poured down in an area within a certain period. A rainy day is a day where the rainfall recorded is more than 0.5 mm.*

8. Tekanan udara adalah berat udara di atas suatu satuan areal, diukur dengan barometer.

8. *Air pressure is the weight of the air above a unit area, measured by a barometer.*

<https://ketapangkab.bps.go.id>



**ULASAN****DESCRIPTION****Keadaan Geografis**

Kabupaten Ketapang merupakan kabupaten terluas dibanding 14 kabupaten/kota lain di Provinsi Kalimantan Barat dengan luas sebesar 31.588 km<sup>2</sup> atau sekitar 21,28 persen dari luas total Provinsi Kalimantan Barat yang memiliki luas sebesar 146.807 km<sup>2</sup>. Secara geografis, Kabupaten Ketapang berada pada posisi 0°19'26,51" Lintang Selatan (LS) sampai dengan 3°4'16,59" Lintang Selatan (LS) dan 109°47'36,55" Bujur Timur (BT) sampai dengan 111°21'37,36" Bujur Timur (BT), dengan posisi terletak pada bagian paling selatan Provinsi Kalimantan Barat.

Batas wilayah administratif Kabupaten Ketapang adalah sebagai berikut:

- Sebelah Utara :  
berbatasan dengan Kabupaten Sanggau dan Kabupaten Sekadau
- Sebelah Selatan :  
berbatasan dengan Laut Jawa
- Sebelah Barat :  
berbatasan dengan Kabupaten Kubu Raya, Kabupaten Kayong Utara, dan Selat Karimata
- Sebelah Timur :  
berbatasan dengan Kabupaten Melawi, Kabupaten Sintang dan Provinsi Kalimantan Tengah.  
Wilayah Kabupaten Ketapang

**Geographical Situation**

*Ketapang Regency is the largest regency among 14 other regencies/ cities in West Kalimantan Province with total land area of 31.588 km<sup>2</sup> or around 21.28 percent of the total area of West Kalimantan Province which have total landmass 146.807 km<sup>2</sup>. Geographically, Ketapang Regency is located at 0° 19'26.51" South Latitude (LS) up to 3° 4'16.59" South Latitude (LS) and 109° 47'36.55" East Longitude (BT) up to 111 ° 21'37.36" East Longitude (BT), with the position located in the southernmost part of West Kalimantan Province.*

*Administratively, Ketapang Regency location is:*

- *at north position :*  
*bordering with Sanggau, Sekadau, and Sintang Regency.*
- *at south position :*  
*bordering with Java Sea.*
- *at west position :*  
*bordering with Kubu Raya Regency, Kayong Utara Regency and Karimata Strait.*
- *at east position :*  
*bordering with Melawi Regency, Sintang Regency and Central Borneo Province.*

*There are 20 subdistricts in Ketapang*

terdiri dari 20 Kecamatan, dimana 13 kecamatan berada di daerah perhuluan dan selebihnya merupakan kawasan pesisir, yaitu wilayah kecamatan yang sebagian wilayah desanya berbatasan langsung dengan laut/pantai.

Kecamatan terluas di Kabupaten Ketapang adalah Kecamatan Kendawangan dengan luas wilayah sebesar 5.859 Km<sup>2</sup> atau sekitar 18,55 persen terhadap total luas wilayah Kabupaten Ketapang, sedangkan kecamatan terkecil di Kabupaten Ketapang adalah Kecamatan Delta Pawan dengan luas sebesar 74 km<sup>2</sup> atau sekitar 0,23 persen dari total luas wilayah Kabupaten Ketapang.

### **Iklim**

Di Kabupaten Ketapang, temperatur udara tertinggi pada tahun 2023 terjadi pada bulan mei sebesar 35,60°C. Suhu ini dikategorikan panas oleh BMKG karna bernilai diantara 32°C - 38°C. Bulan mei juga merupakan bulan dengan temperatur suhu rata-rata tertinggi dengan suhu rata-rata 29,10°C. Suhu terendah di Kabupaten Ketapang terjadi pada bulan agustus dan september dengan suhu 22,50°C dengan rata-rata suhu pada bulan tersebut sebesar 27,90°C masing-masing.

### **Curah Hujan**

Pada tahun 2023 curah hujan tertinggi

*Regency, where 13 subdistricts are located at suburb, and the rest are located at coastal area, which are area which has part of the village area directly adjacent to the sea / beach.*

*The largest subdistrict in Ketapang Regency is Kendawangan with an area of 5,859 km<sup>2</sup> or around 18.55 percent of the total area of Ketapang Regency, while the smallest subdistrict in Ketapang Regency is Delta Pawan with an area of 74 km<sup>2</sup> or around 0.23 percent of the total area of Ketapang Regency.*

### **Climate**

*In Ketapang Regency, the highest air temperature in 2023 occurred in May at 35.60°C. This temperature is categorized as hot by BMKG because it is between 32°C - 38°C. May is also the month with the highest average temperature with an average temperature of 29.10°C. The lowest temperature in Ketapang Regency occurs in August and September with a temperature of 22.50°C, with an average temperature in these months of 27.90°C respectively.*

### **Rainfall**

*In 2023 the highest rainfall occurred*

terjadi pada bulan desember dengan jumlah curah hujan 585,70 mm/bulan. Angka ini menunjukkan bahwa curah hujan pada bulan desember masuk kedalam kategori curah hujan sangat tinggi. Selain pada bulan desember, curah hujan sangat tinggi juga terjadi pada bulan november dengan jumlah curah hujan 537,80 mm/bulan dan pada bulan maret curah hujan juga mencapai angka 496,70 mm/bulan yang dapat dikategorikan curah hujan tinggi.

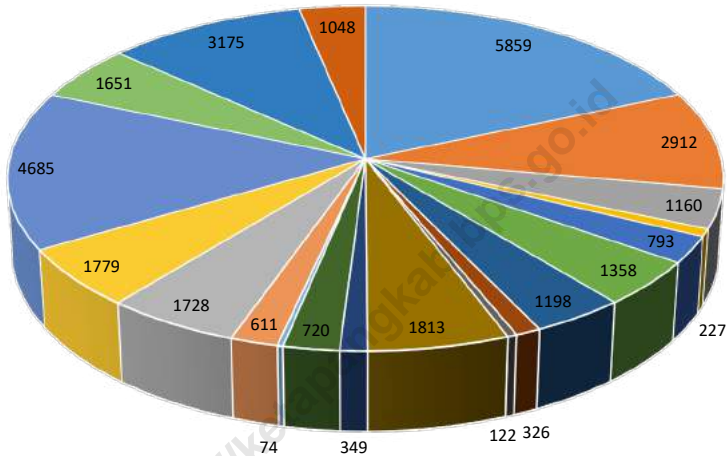
Curah hujan terendah terjadi pada bulan agustus dan mei dengan jumlah curah hujan 34,00 mm/bulan dan 52,80 mm/bulan. Angka ini dikategorikan curah hujan rendah.

*in December with a total rainfall of 585.70 mm/month. This figure shows that rainfall in December falls into the category of very high rainfall. In addition to December, very high rainfall also occurred in November with a total rainfall of 537.80 mm / month and in March rainfall also reached 496.70 mm / month which can be categorized as high rainfall.*

*The lowest rainfall occurs in August and May with rainfall amounts of 34.00 mm/month and 52.80 mm/month. This figure is categorized as low rainfall.*

**Gambar** 1.1  
**Figures**

**Luas Daerah menurut Kecamatan di Kabupaten Ketapang (%), 2023**  
**Area of Subdistrict in Ketapang Regency (%), 2023**

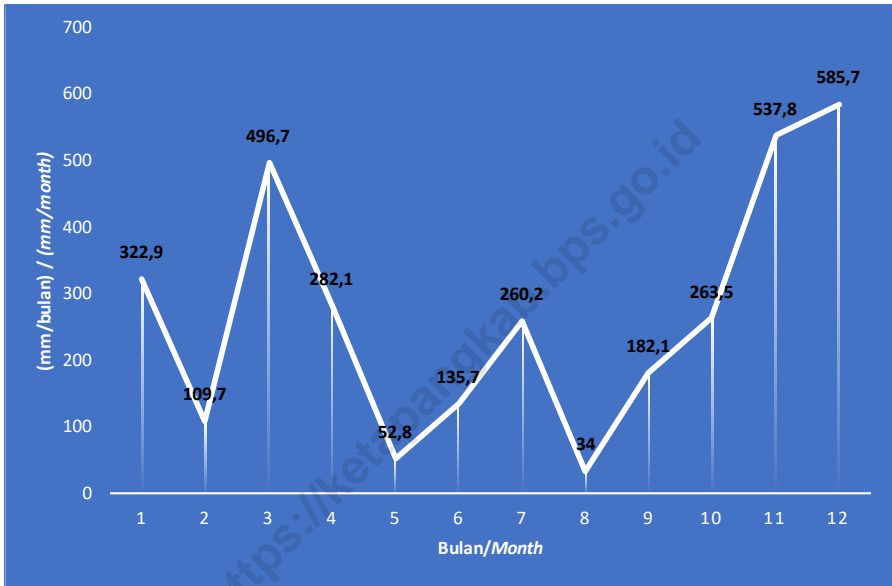


- Kendawangan
- Singkup
- Tumbang Titi
- Matan Hilir Selatan
- Delta Pawan
- Sandai
- Simpang Hulu
- Manis Mata
- Air Upas
- Pemahan
- Muara Pawan
- Hulu Sungai
- Simpang Dua
- Marau
- Jelai Hulu
- Sungai Melayu Rayak
- Matan Hilir Utara
- Nanga Tayap
- Sungai Laur

Sumber/Source: Sekretariat Daerah Bagian Tata Pemerintahan Kabupaten Ketapang/ *Regional Secretariat for Governance Section of Ketapang Regency*

**Gambar**  
**Figures** 1.2

**Jumlah curah hujan per bulan di Kabupaten di  
Kabupaten Ketapang (mm/bulan), 2023**  
**Number of Precipitation in Ketapang Regency (mm/  
month), 2023**



Sumber/Source: Badan Meteorologi, Klimatologi, dan Geofisika/The Agency for Meteorology, Climatology, and Geophysics

## 1.1 KEADAAN GEOGRAFI GEOGRAPHY CONDITION

**Tabel** 1.1.1 **Luas Daerah dan Jumlah Pulau Menurut Kecamatan di Kabupaten Ketapang, 2023<sup>1</sup>**  
**Table** 1.1.1 **Total Area and Number of Islands by subdistrict in Ketapang Regency, 2023<sup>1</sup>**

Kecamatan Subdistrict	Ibukota Kecamatan <sup>r</sup> Capital of Subdistrict <sup>r</sup>	Luas Total Area (km <sup>2</sup> /sq.km)
(1)	(2)	(3)
Kendawangan	Mekar Utama	5.859
Manis Mata	Manis Mata	2.912
Marau	Suka Karya	1.160
Singkup	Sukaraja	227
Air Upas	Air Upas	793
Jelai Hulu	Periangan	1.358
Tumbang Titi	Tumbang Titi	1.198
Pemahan	Pebihingan	326
Sungai Melayu Rayak	Sungai Melayu	122
Matan Hilir Selatan	Pesaguan Kanan	1.813
Benua Kayong	Tuan-Tuan	349
Matan Hilir Utara	Kuala Tolak	720
Delta Pawan	Tengah	74
Muara Pawan	Sungai Awan Kiri	611
Nanga Tayap	Nanga Tayap	1.728
Sandai	Sandai	1.779
Hulu Sungai	Menyumbang	4.685
Sungai Laur	Riam Bunut	1.651
Simpang Hulu	Balai Pinang	3.175
Simpang Dua	Semandang Kanan	1.048
<b>Ketapang</b>		<b>31.588</b>

Lanjutan Tabel/Continued Table 1.1.1

Kecamatan Subdistrict	Persentase terhadap Luas Kecamatan Percentage to Regency's Area	Jumlah Pulau <sup>1</sup> Number of Islands <sup>1</sup>
(1)	(4)	(5)
Kendawangan	18,55	43
Manis Mata	9,22	–
Marau	3,67	–
Singkup	0,72	–
Air Upas	2,51	–
Jelai Hulu	4,30	–
Tumbang Titi	3,79	–
Pemahan	1,03	–
Sungai Melayu Rayak	0,39	–
Matan Hilir Selatan	5,74	6
Benua Kayong	1,10	3
Matan Hilir Utara	2,28	5
Delta Pawan	0,23	3
Muara Pawan	1,93	1
Nanga Tayap	5,47	–
Sandai	5,63	–
Hulu Sungai	14,83	–
Sungai Laur	5,23	–
Simpang Hulu	10,05	–
Simpang Dua	3,32	–
<b>Ketapang</b>	<b>100,00</b>	<b>61</b>

Catatan/Note : <sup>1</sup>Data sebelum penyesuaian / Data before adjustment  
<sup>1</sup> data revisi / revision number

Sumber/Source : Sekretariat Daerah Bagian Tata Pemerintahan Kabupaten Ketapang/ *Regional Secretariat for Governance Section of Ketapang Regency*

**Tabel** 1.1.2 **Tinggi Wilayah dan Jarak ke Ibukota Kabupaten Menurut Kecamatan di Kabupaten Ketapang, 2023**  
**Altitude and Distance to the Capital of Regency by Subdistrict in Ketapang Regency, 2023**

Kecamatan Subdistrict	Tinggi Wilayah (mdpl) Altitude (m a.s.l)	Jarak ke Ibukota Kabupaten (km) Distance to the Capital of Regency (km)
(1)	(2)	(3)
Kendawangan	...	96
Manis Mata	...	250
Marau	...	186
Singkup	...	150
Air Upas	...	175
Jelai Hulu	...	148
Tumbang Titi	...	100
Pemahan	...	86
Sungai Melayu Rayak	...	65
Matan Hilir Selatan	...	30
Benua Kayong	...	7
Matan Hilir Utara	...	52
Delta Pawan	...	1
Muara Pawan	...	17
Nanga Tayap	...	144
Sandai	...	183
Hulu Sungai	...	260
Sungai Laur	...	232
Simpang Hulu	...	325
Simpang Dua	...	230

Sumber/Source: Sekretariat Daerah Bagian Tata Pemerintahan Kabupaten Ketapang/ *Regional Secretariat for Governance Section of Ketapang Regency*



**Tabel**  
**Table** 1.1.3

**Batas Administrasi Kabupaten Ketapang**  
**Administration Borders of Ketapang Regency**

<b>Batas Administrasi</b> <b>Administration Border</b>	<b>Berbatasan Dengan</b> <b>Border on</b>
(1)	(2)
Sebelah Utara <i>North</i>	Kabupaten Sanggau Kabupaten Sekadau
Sebelah Selatan <i>South</i>	Laut Jawa
Sebelah Timur <i>East</i>	Kabupaten Sintang Kabupaten Melawi Provinsi Kalimantan Tengah
Sebelah Barat <i>West</i>	Kabupaten Kubu Raya Kabupaten Kayong Utara Selat Karimata

Sumber/Source: BAPPEDA Kabupaten Ketapang/Regional Development Planning Agency of Ketapang Regency

**Tabel**  
**Table 1.1.4****Letak Astronomis Kabupaten Ketapang Menurut Kecamatan**  
**Astronomical Location of Ketapang Regency by Subdistrict**

<b>Kecamatan Subdistrict</b>	<b>Lintang Latitude</b>	<b>Bujur Longitude</b>
(1)	(2)	(3)
Kendawangan	3° 4' 4.5048" LS - 2° 0' 23.2344" LS	110° 2' 36.1392" BT - 110° 59' 45.1746" BT
Manis Mata	2° 49' 49.9368" LS - 2° 6' 7.3332" LS	110° 50' 31.7898" BT - 111° 10' 19.1346" BT
Marau	2° 18' 19.173" LS - 2° 0' 42.4728" LS	110° 29' 1.3956" BT - 110° 54' 2.865" BT
Singkup	2° 28' 53.5296" LS - 2° 16' 18.066" LS	110° 34' 45.6168" BT - 110° 43' 59.2962" BT
Air Upas	2° 31' 31.9008" LS - 2° 10' 49.098" LS	110° 41' 20.9214" BT - 110° 54' 13.8384" BT
Jelai Hulu	2° 10' 42.8772" LS - 1° 40' 8.979" LS	110° 38' 31.5564" BT - 111° 5' 25.6698" BT
Tumbang Titi	2° 1' 32.0088" LS - 1° 37' 42.4056" LS	110° 25' 46.7868" BT - 110° 51' 40.7808" BT
Pemahan	1° 46' 36.7212" LS - 1° 40' 21.9828" LS	110° 27' 59.7708" BT - 110° 42' 3.906" BT
Sungai Melayu Rayak	1° 54' 28.9074" LS - 1° 37' 33.3618" LS	110° 8' 52.6986" BT - 110° 31' 23.1846" BT
Matan Hilir Selatan	2° 23' 16.893" LS - 1° 48' 26.2506" LS	109° 58' 39.9324" BT - 110° 28' 15.4878" BT
Benua Kayong	1° 54' 32.2164" LS - 1° 48' 27.972" LS	109° 54' 4.2078" BT - 110° 12' 7.203" BT
Matan Hilir Utara	1° 38' 34.713" LS - 1° 15' 21.639" LS	110° 0' 12.6534" BT - 110° 22' 5.8656" BT
Delta Pawan	1° 51' 50.6448" LS - 1° 45' 45.399" LS	109° 54' 29.3142" BT - 110° 0' 49.3266" BT
Muara Pawan	1° 52' 11.6616" LS - 1° 37' 27.4404" LS	109° 56' 22.8474" BT - 110° 17' 42.0144" BT
Nanga Tayap	1° 42' 56.9226" LS - 1° 15' 16.3116" LS	110° 15' 3.9126" BT - 110° 57' 22.5936" BT
Sandai	1° 21' 13.8234" LS - 0° 57' 27.6912" LS	110° 25' 45.303" BT - 110° 48' 13.3086" BT
Hulu Sungai	1° 34' 12.9216" LS - 0° 27' 32.5728" LS	110° 36' 11.2932" BT - 111° 20' 30.9048" BT
Sungai Laur	1° 15' 58.6146" LS - 0° 36' 58.9998" LS	110° 20' 4.9488" BT - 110° 44' 28.122" BT
Simpang Hulu	0° 44' 26.595" LS - 0° 19' 32.0376" LS	109° 48' 29.0154" BT - 110° 38' 12.9552" BT
Simpang Dua	1° 2' 55.341" LS - 0° 37' 52.698" LS	109° 57' 49.7232" BT - 110° 27' 8.8482" BT
<b>Ketapang</b>	<b>0°19'26,51" LS-3°4'16,59" LS</b>	<b>109°47'36,55" BT-111°21'37,36" BT</b>

Sumber/Source: Hasil olah peta RBI (Rupa Bumi Indonesia) Badan Informasi Geospasial

**Tabel**  
**Table** 1.1.5**Nama Sungai Besar Menurut Kecamatan di Kabupaten  
Ketapang, 2023<sup>1</sup>**  
**Name and Length of Rivers by Sub District in Ketapang  
Regency, 2023<sup>1</sup>**

Kecamatan Subdistrict	Sungai / River	
	Nama Name	Panjang (Km) Length (Km)
(1)	(2)	(3)
Kendawangan	Kendawangan	128
Manis Mata	-	-
Marau	-	-
Singkup	-	-
Air Upas	-	-
Jelai Hulu	Jelai	135
Tumbang Titi	-	-
Pemahan	-	-
Sungai Melayu Rayak	-	-
Matan Hilir Selatan	-	-
Benua Kayong	-	-
Matan Hilir Utara	-	-
Delta Pawan	Pawan	197
Muara Pawan	-	-
Nanga Tayap	-	-
Sandai	-	-
Hulu Sungai	-	-
Sungai Laur	-	-
Simpang Hulu	-	-
Simpang Dua	-	-

Catatan/Note : <sup>1</sup>Data tahun 2022 / 2022 Data

Sumber/Source : Badan Pusat Statistik Provinsi Kalimantan Barat/BPS-Statistics of Kalimantan Barat Province

**Tabel** 1.1.6 **Nama dan Ketinggian Gunung/Bukit Menurut Kecamatan di Kabupaten Ketapang, 2023<sup>1</sup>**  
**Name and Height of Mountain/Hills by Sub District in Ketapang Regency, 2023<sup>1</sup>**

Kecamatan Subdistrict	Gunung / Mountain	
	Nama Name	Tinggi (m) Height (m)
(1)	(2)	(3)
Kendawangan	-	-
Manis Mata	-	-
Marau	-	-
Singkup	-	-
Air Upas	-	-
Jelai Hulu	-	-
Tumbang Titi	-	-
Pemahan	-	-
Sungai Melayu Rayak	-	-
Matan Hilir Selatan	-	-
Benua Kayong	-	-
Matan Hilir Utara	-	-
Delta Pawan	-	-
Muara Pawan	-	-
Nanga Tayap	Batu Raya	1.031
Sandai	Sebayan	1.377
Hulu Sungai	Biwa	1.321
Sungai Laur	-	-
Simpang Hulu	-	-
Simpang Dua	-	-

Catatan/Note : <sup>1</sup>Data tahun 2022 / 2022 Data

Sumber/Source : Badan Pusat Statistik Provinsi Kalimantan Barat/BPS-Statistics of Kalimantan Barat Province

## 1.2 KEADAAN IKLIM CLIMATE CONDITION

**Tabel** 1.2.1 **Pengamatan Unsur Iklim Menurut Bulan di Stasiun Meteorologi Ketapang, 2023**  
**Table** 1.2.1 **Observation of Climate Elements By Months at Meteorological Station of Ketapang, 2023**

Bulan Month	Suhu/Temperature (°C)			Kelembaban/Humidity (%)		
	Minimum	Rata-rata Average	Maksimum Maximum	Minimum	Rata-rata Average	Maksimum Maximum
(1)	(2)	(3)	(4)	(5)	(6)	(7)
Januari/January	23,00	27,40	34,20	54,00	84,30	99,00
Februari/February	23,20	28,10	34,00	54,00	81,40	98,00
Maret/March	22,70	27,30	33,20	59,00	84,70	98,00
April/April	23,60	28,20	34,40	53,00	82,40	98,00
Mei/May	23,40	29,10	35,60	44,00	80,10	97,00
Juni/June	23,70	28,30	35,00	47,00	81,40	98,00
Juli/July	23,00	27,90	34,40	47,00	81,20	99,00
Agustus/August	22,50	27,90	34,80	48,00	78,70	97,00
September/September	22,50	27,90	35,00	47,00	79,40	98,00
Oktober/October	22,80	28,00	35,00	50,00	81,00	97,00
November/November	23,80	28,30	34,10	50,00	81,60	97,00
Desember/December	24,20	28,20	34,20	51,00	83,20	97,00

Lanjutan **Tabel/Continued Table** 1.2.1

Bulan Month	Kecepatan Angin (knot) Wind Velocity (knot)			Tekanan Udara/Atmospheric Pressure (mbar)		
	Minimum	Rata-rata Average	Maksimum Maximum	Minimum	Rata-rata Average	Maksimum Maximum
(1)	(8)	(9)	(10)	(11)	(12)	(13)
Januari/January	-	3,50	16,00	1.003,60	1.008,90	1.012,90
Februari/February	-	4,00	11,00	1.004,90	1.008,90	1.013,00
Maret/March	-	2,90	11,00	1.005,40	1.009,80	1.014,60
April/April	-	2,40	19,00	1.004,00	1.008,60	1.013,30
Mei/May	-	4,00	14,00	1.003,70	1.009,40	1.014,10
Juni/June	-	4,50	12,00	1.005,60	1.009,30	1.012,30
Juli/July	-	5,00	15,00	1.005,80	1.010,10	1.014,00
Agustus/August	-	6,30	13,00	1.001,50	1.010,50	1.015,10
September/September	-	5,90	13,00	1.005,70	1.009,90	1.015,30
Oktober/October	-	4,20	14,00	1.005,80	1.010,40	1.014,30
November/November	-	3,00	12,00	1.004,40	1.009,10	1.013,00
Desember/December	-	2,70	12,00	1.005,90	1.009,30	1.013,60

Lanjutan **Tabel/Continued Table** 1.2.1

<b>Bulan</b> <i>Month</i>	<b>Jumlah Curah Hujan</b> <b>(mm/bulan)</b> <i>Number of Precipitation</i> <i>(mm/month)</i>	<b>Jumlah Hari Hujan</b> <b>(hari)</b> <i>Number of Rainy Days</i> <i>(day)</i>	<b>Penyinaran Matahari</b> <b>(jam)</b> <i>Duration of Sunshine</i> <i>(hour)</i>
(1)	(14)	(15)	(16)
Januari/ <i>January</i>	322,90	23	4,9
Februari/ <i>February</i>	109,70	14	6,6
Maret/ <i>March</i>	496,70	24	5,6
April/ <i>April</i>	282,10	14	7,0
Mei/ <i>May</i>	52,80	10	8,0
Juni/ <i>June</i>	135,70	12	7,4
Juli/ <i>July</i>	260,20	13	7,3
Agustus/ <i>August</i>	34,00	7	8,4
September/ <i>September</i>	182,10	9	7,9
Oktober/ <i>October</i>	263,50	14	6,2
November/ <i>November</i>	537,80	23	6,9
Desember/ <i>December</i>	585,70	22	5,9

Sumber/*Source*: Badan Meteorologi, Klimatologi, dan Geofisika/*The Agency for Meteorology, Climatology, and Geophysics*





# BAB II

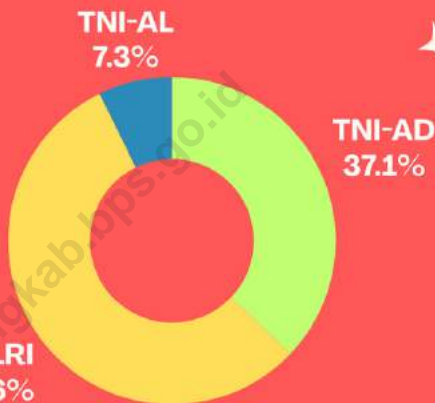
## Pemerintahan

Government



### KOMPOSISI TNI/POLRI DI KABUPATEN KETAPANG, 2023

Composition of TNI/Polri in Ketapang  
Regency, 2023



### TUMBANG TITI MERUPAKAN KECAMATAN DENGAN DESA TERBANYAK DI KABUPATEN KETAPANG, 2023

Tumbang Titi is the district with the most  
villages in Ketapang Regency, 2023

### 25 DESA/Village



### PERSENTASE PENDIDIKAN KADES/LURAH DAN SEKDES DI KABUPATEN KETAPANG, 2023

Percentage of education of village  
heads and village secretaries in  
Ketapang District, 2023

### DIV/S1 Atau Lebih 23.7%

DI - DIII  
8%

SMA kebawah  
68.3%





**PENJELASAN TEKNIS**

1. Anggota Dewan Perwakilan Rakyat Daerah (DPRD) dipilih melalui pemilihan umum (pemilu) dan dilantik dalam masa jabatan lima tahun.
2. Dewan Perwakilan Rakyat Daerah provinsi (DPRD provinsi) merupakan lembaga perwakilan rakyat daerah yang berkedudukan sebagai unsur penyelenggara pemerintahan daerah provinsi. DPRD provinsi terdiri atas anggota partai politik peserta pemilihan umum yang dipilih melalui pemilihan umum.
3. Pemerintah Daerah di Indonesia adalah penyelenggara pemerintahan daerah menurut asas otonomi dan tugas pembantuan dengan prinsip otonomi seluas-luasnya dalam sistem dan prinsip Negara Kesatuan Republik Indonesia sebagaimana dimaksud dalam Undang-Undang Dasar 1945. Pemerintah daerah adalah Gubernur, Bupati, atau Walikota, dan Perangkat Daerah sebagai unsur penyelenggara pemerintahan daerah.
4. Negara Kesatuan Republik Indonesia dibagi atas daerah-daerah provinsi. Daerah provinsi itu dibagi lagi atas daerah kabupaten dan daerah kota. Setiap daerah provinsi, daerah kabupaten, dan

**TECHNICAL NOTES**

1. *Regional House of Representatives (DPRD) members are elected through a general election and appointed for a fiveyears membership.*
2. *Provincial Regional House of Representatives (DPRD province) is the representative body of the people area serves as a component of the provincial government. Provincial assembly consisting of members of political parties participating in elections are elected through general elections.*
3. *Local Government in Indonesia is the regional administration in accordance with the principle of autonomy and duty of assistance with the principle of broad autonomy within the system and the principles of the Republic of Indonesia as stipulated in the Constitution of 1945. The local government is the governor, regent or mayor, and the Region as an element of the regional administration.*
4. *Unitary Republic of Indonesia is divided into areas of the province. The area was divided over the province of the districts and areas of the city. Each provincial, district, and local government areas of the city*

daerah kota mempunyai pemerintahan daerah yang diatur dengan undang-undang.

5. Gubernur, Bupati dan Wali Kota masing-masing sebagai Kepala Pemerintah Daerah Provinsi, Daerah Kabupaten dan Daerah Kota dipilih secara demokratis. Pemerintah daerah menjalankan otonomi seluas-luasnya, kecuali urusan pemerintahan yang oleh undang-undang ditentukan sebagai urusan Pemerintah Pusat.
6. Dalam penyelenggaraan Pemerintahan Daerah, Kepala Daerah dibantu oleh Perangkat Daerah yang terdiri dari:
  - Unsur staf yang membantu penyusunan kebijakan dan koordinasi, diwadahi dalam Sekretariat;
  - Unsur pengawas yang diwadahi dalam bentuk Inspektorat;
  - Unsur perencana yang diwadahi dalam bentuk Badan;
  - Unsur pendukung tugas Kepala daerah dalam penyusunan dan pelaksanaan kebijakan daerah yang bersifat spesifik, diwadahi dalam Lembaga Teknis Daerah; serta
  - Unsur pelaksana urusan daerah yang diwadahi dalam Dinas Daerah.

7. Sekretariat Daerah merupakan

*have regulated by law.*

5. *Governor, Regent and Mayor respectively as Head of the Provincial Government, Regency and City elected democratically. The local government running the widest possible autonomy, except in matters of government by law defined as the affairs of the Central Government.*
6. *In the implementation of Local Government, Regional Head is assisted by Regional Device comprising:*
  - *On element of the staff to help policymaking and coordination, accommodated in the Secretariat;*
  - *Supervisory elements are contained in the form of Inspectorate;*
  - *Element planners are contained in the form of Agency;*
  - *The supporting elements of the task head region in formulation and implementation of policies that are specific areas, contained in the regional Technical Institute;*
  - *As well as regional affairs executive element contained in the Regional Office*

7. *Regional Secretariat is the staff ele-*

unsur staf. Sekretariat Daerah mempunyai tugas dan kewajiban membantu Gubernur, Bupati atau Walikota dalam menyusun kebijakan dan mengoordinasikan Dinas Daerah dan Lembaga Teknis Daerah. Pengertian pertanggung jawaban Kepala Dinas, Sekretaris DPRD, dan Kepala Badan/Kantor/Direktur Rumah Sakit Daerah melalui Sekretaris Daerah adalah pertanggungjawaban administratif yang meliputi penyusunan kebijakan, perencanaan, pelaksanaan, monitoring, evaluasi, dan pelaporan pelaksanaan tugas Dinas Daerah, Sekretariat DPRD dan Lembaga Teknis Daerah, dengan demikian Kepala Dinas, Sekretaris DPRD, dan Kepala Badan/Kantor/Direktur Rumah Sakit Daerah bukan merupakan bawahan langsung Sekretaris Daerah.

8. Badan Perencanaan Pembangunan Daerah merupakan unsur perencana penyelenggaraan Pemerintahan Daerah. Badan Perencanaan Pembangunan Daerah mempunyai tugas melaksanakan penyusunan dan pelaksanaan kebijakan daerah di bidang perencanaan pembangunan daerah.
9. Dinas Daerah merupakan unsur pelaksana otonomi daerah. Dinas daerah mempunyai tugas melaksanakan urusan pemerintahan daerah berdasarkan asas otonomi dan tugas pembantuan. Unit

*ment. Regional Secretariat has the duty and obligation to help the governor, regent or mayor in formulating policy and coordinating the Regional Office and the Regional Technical Institute. Understanding accountability Head of Department, Secretary of the Council, and Head of Agency/Office/Director of the Regional Hospital through the Regional Secretary is the administrative accountability which include policy formulation, planning, implementation, monitoring, evaluation, and reporting on the implementation task Regional Office, Parliament Secretariat and Technical Institute area, thereby Head of Department, Secretary of the Council, and Head of Agency/Office/Director of the Regional Hospital is not a direct subordinate Regional Secretary.*

8. *Regional Development Planning Board is an element of planning for the regional administration. Regional Development Planning Board has the task of carrying out the preparation and implementation of regional policies in the field of regional development planning.*
9. *Regional Department is implementing the element of regional autonomy. Regional department has the tasks of regional government affairs based on the principle of autonomy and duty of assis-*

- pelaksana teknis adalah unsur pelaksana tugas teknis pada dinas dan badan.
10. Lembaga Teknis Daerah merupakan unsur pendukung tugas kepala daerah. Lembaga teknis daerah mempunyai tugas melaksanakan penyusunan dan pelaksanaan kebijakan daerah yang bersifat spesifik.
  11. Partai Politik adalah organisasi politik yang dibentuk oleh sekelompok warga negara republik indonesia secara sukarela atas dasar persamaan kehendak dan citacita untuk memperjuangkan kepentingan anggota, masyarakat, bangsa, dan negara melalui pemilihan umum.
  12. Fraksi adalah kelompok dalam badan legislatif yang terdiri atas beberapa anggota yang mempunyai visi yang sama.
  13. Pegawai negeri sipil (PNS) merupakan unsur pemerintahan yang menjalankan tugas dan fungsi sebagai pelayan masyarakat dan menjalankan kegiatan operasional/ rutin tata pemerintahan.
  14. Kecamatan adalah pembagian wilayah administratif di Indonesia di bawah kabupaten atau kota. Kecamatan terdiri atas desa-desa atau kelurahan-kelurahan.
- tance. Technical implementation unit is implementing elements of technical duties at the department and the agency.*
10. *Regional Technical Institute is a supporting element of the task head region. Regional technical institute has the task of carrying out the preparation and implementation of policies that are specific areas.*
  11. *Political Party is a political organization formed by a group of indonesian citizens voluntarily on the basis of equality will and ideals to fight for the interests of its members, the community, the nation, and the country through elections.*
  12. *Fraction is a group in legislative consist of several members which have same vision.*
  13. *Civil servants is an element of government who have duties and functions as public servants and operational activities/ routine governance.*
  14. *Subdistrict is the division of administrative regions in Indonesia under the county or city. Subdistrict consists of the villages or kelurahan.*

15. Kelurahan adalah pembagian wilayah administratif di Indonesia di bawah kecamatan. Dalam konteks otonomi daerah di Indonesia, Kelurahan merupakan wilayah kerja Lurah sebagai Perangkat Daerah Kabupaten atau kota. Kelurahan dipimpin oleh seorang Lurah yang berstatus sebagai Pegawai Negeri Sipil.
16. Desa adalah desa dan desa adat atau yang disebut dengan nama lain, selanjutnya disebut Desa, adalah kesatuan masyarakat hukum yang memiliki batas wilayah yang berwenang untuk mengatur dan mengurus urusan pemerintahan, kepentingan masyarakat setempat berdasarkan prakarsa masyarakat, hak asal usul, dan/ atau hak tradisional yang diakui dan dihormati dalam sistem pemerintahan Negara Kesatuan Republik Indonesia.
15. *Urban Village is the division of administrative regions in Indonesia under districts. In the context of regional autonomy in Indonesia, a village headman as a working area of the regional district or city. Urban villages led by a headman status as a civil servant.*
16. *Village is the village and the traditional village or called by other names, hereinafter called the village, is the unity of the legal community who have borders with the authority to regulate and manage the affairs of government, the interests of the local community based community initiatives, the right of origin, and/or traditional rights recognized and respected in the governance system of the Republic of Indonesia.*

**ULASAN****DESCRIPTION****Sejarah Kabupaten Ketapang**

Pada masa pemerintahan Hindia Belanda, sejak tahun 1936 Kabupaten Ketapang adalah salah satu daerah Afdeling, yaitu merupakan bagian dari Karesidenan Kalimantan Barat (Residentis Western Afdeling Van Borneo) dengan pusat pemerintahannya di Pontianak. Kabupaten Ketapang pada waktu itu dibagi menjadi tiga Onder Afdeling yang dipimpin oleh seorang Wedana, yaitu :

1. Onder Afdeling Sukadana di Sukadana
2. Onder Afdeling Matan Hilir di Ketapang
3. Onder Afdeling Matan Hulu di Nanga Tayap

Afdeling Ketapang sendiri dibagi menjadi tiga kerajaan yang dipimpin oleh seorang Panembahan, yaitu :

- Gusti Muhammad Saunan memimpin Kerajaan Matan.
- Tengku Betung memimpin Kerajaan Sukadana.
- Gusti Mesir memimpiki Kerajaan Simpang.

**History of Ketapang Regency**

*When the reign of Dutch in 1936, Ketapang Regency is one of the section area, which is a part of West Borneo residency (Residency of Western section Van Borneo). At that time, Ketapang Regency is divided into three onder section and headed by a district chief. They are :*

- 1. Onder section Sukadana at Sukadana*
- 2. Onder section Matan Hilir at Ketapang*
- 3. Onder section Matan Hulu at Nanga Tayap*

*Sections of Ketapang itself has been divided into three kingdoms and ruled by kings, they are :*

- Gusti Muhammad Saunan ruled Kingdom of Matan.*
- Tengku Betung ruled Kingdom of Sukadana.*
- Gusti Mesir ruled Kingdom of Simpang.*



Menurut Undang-undang No. 25 tahun 1956 maka Kabupaten Ketapang mendapat status sebagai bagian daerah otonom Provinsi Kalimantan Barat yang dipimpin oleh seorang Bupati Kepala Daerah.

*Ketapang Regency achieve a status as an regional autonomy at west Kalimantan province according to the law No. 25 year of 1956, and headed by a regent of regency chief.*

### **Dewan Perwakilan Rakyat Daerah**

Peran kaum laki-laki pada kursi legislatif sampai dengan tahun 2022 di Kabupaten Ketapang masih menunjukkan dominasinya yaitu mencapai 91,11 persen kursi dari total 45 kursi anggota dewan. Dari 45 anggota DPRD tersebut 55,55 persen memiliki jenjang pendidikan D-IV/S1 ke atas, 6,67 persen memiliki jenjang pendidikan D-III, dan sisanya 37,78 persen memiliki jenjang pendidikan SLTA atau sederajat.

### **Regional Parliaments**

*The role of men in the legislative seats up to the 2022 in Ketapang Regency still shows its dominance, reaching 91.11 percent of the seats of the 45 councilors. Of the 45 DPRD members, 55,55 percent have D-IV/S1 education and above, 6.67 percent have D-III education, and 37,78 percent have high school education or equivalent.*

### **Wilayah Administrasi Desa**

Kecamatan-kecamatan di Kabupaten Ketapang terbagi menjadi 262 desa dan 9 kelurahan. Wilayah kecamatan yang memiliki jumlah desa terbanyak adalah Kecamatan Tumbang Titi yaitu sebanyak 25 desa, sedangkan wilayah dengan jumlah desa paling sedikit adalah Matan Hilir Utara, Pemahan, dan Simpang Dua.

### **Village Area Administration**

*The Subdistricts in Ketapang Regency is divided into 262 villages and 9 urban district. Tumbang titi has most village than others Subdistrict. On the contrary, Matan Hilir Utara, Pemahan, and Simpang Dua are the most less.*

### **Pegawai Negeri dan TNI/POLRI**

Pada tahun 2023 komposisi Pegawai Negeri Sipil (PNS) Pemda menurut jenis kelamin sekitar 52,49 persen adalah perempuan, sedangkan sisanya

### **Civil Servant, and TNI / POLRI**

*In 2023 the composition of the Local Government Civil Servants (PNS) according to gender around 52,49 percent are female, while the rest are*

merupakan pegawai laki-laki dari total pegawai pemda 5.557 orang. Dari 5.557 pegawai tersebut 56,76 persen memiliki jenjang pendidikan tingkat S1/Sarjana, sekitar 7,04 persen merupakan lulusan S2/Pasca Sarjana, dan terdapat 1 orang dengan lulusan S3/Doktor/Ph.D. Sementara itu, untuk lulusan D-1/D-2/D-3/D-4 sebanyak 20,53 persen dan untuk lulusan SMA/ sederajat dan di bawah SMA ada sebanyak 15,66 persen.

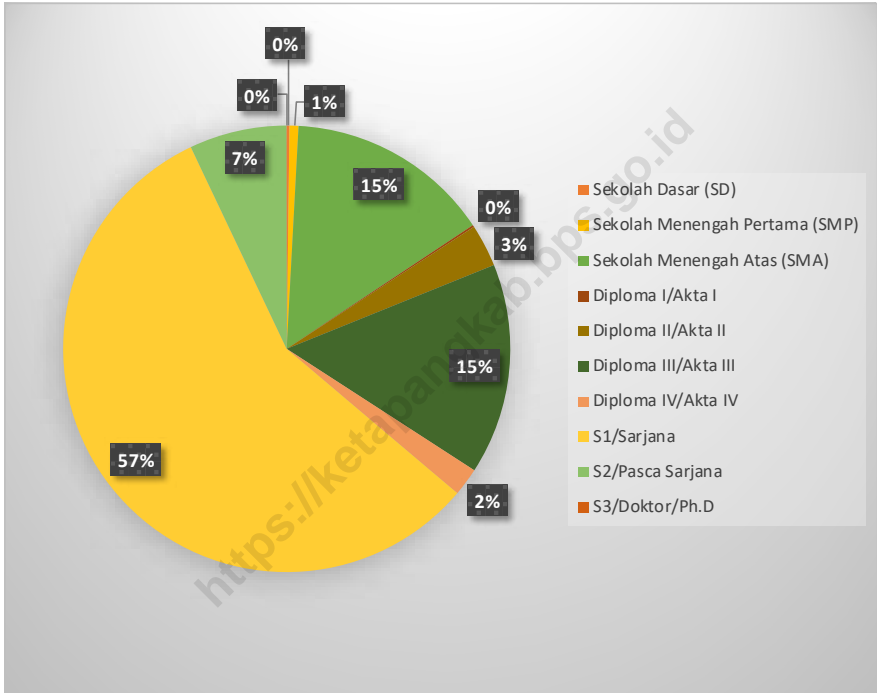
Sementara itu untuk menjaga sistem pertahanan dan keamanan di Kabupaten Ketapang, Personil TNI/Polri sudah tersebar di semua Kecamatan, kecuali TNI-AL wilayah tugasnya adalah di Kecamatan Delta Pawan, Matan Hilir Selatan, Sandai dan Kendawangan. Terdapat 490 personil Polri, 327 personil TNI-AD, dan 63 personil TNI-AL di Kabupaten Ketapang.

*male employees of a total of 5,557 regional government employees. Of the 5,557 employees 56,76 percent have Bachelor's level education, around 7,04 percent were Masters graduates, and there was 1 person with a Doctoral/ Ph.D. Meanwhile, for D-1/D-2/D-3/D-4 graduates there were 20,53 percent and for high school graduates and below there were as many as 15,66 percent.*

*Meanwhile, to maintain the defense and security system in Ketapang Regency, TNI/Polri personnel have been spread out in all sub-districts, except for the TNI-AL whose task area is in Delta Pawan, Matan Hilir Selatan, Sandai and Kendawangan Districts. There are 490 Polri personnel, 327 TNI-AD personnel, and 63 TNI-AL personnel in Ketapang Regency.*

**Gambar** 2.1  
**Figures**

**Persentase Pegawai Negeri Sipil (Pemda) di Kabupaten  
Ketapang menurut Tingkat Pendidikan, Desember  
2023**  
*Percentage of Civil Servants in Ketapang Regency by  
Education Level, December 2023*

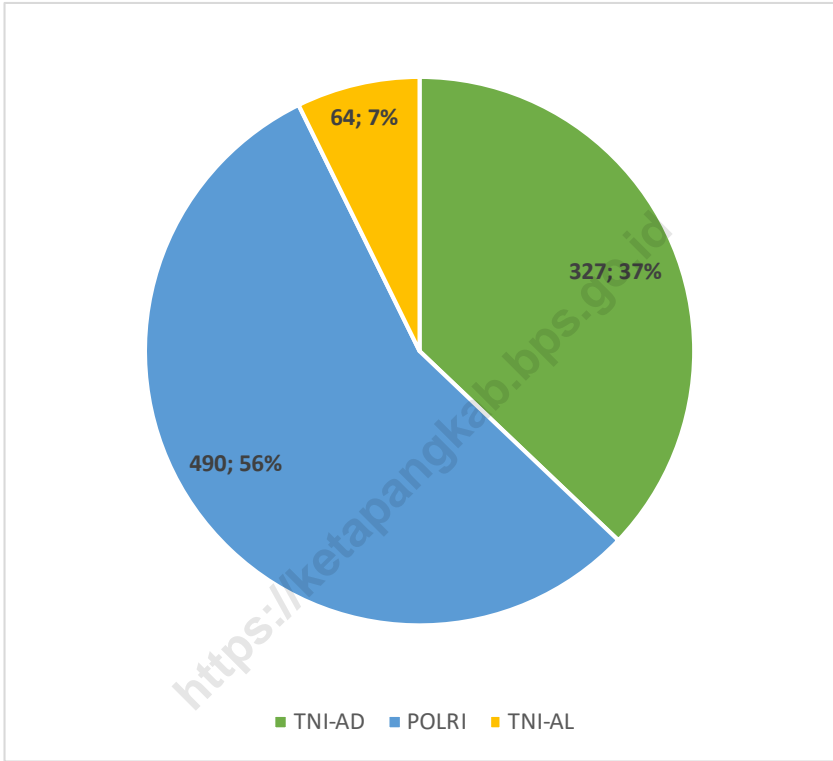


Catatan/Note: Data hanya memuat pegawai negeri sipil dibawah Pemerintah Daerah / Data only includes civil servants under the Regional Government

Sumber/Source: Badan Kepegawaian dan Sumber Daya Manusia Kabupaten Ketapang / Ketapang Regency Personnel and Human Resources Agency

**Gambar** 2.2  
**Figures**

**Komposisi TNI/Polri di Kabupaten Ketapang, 2023**  
**Composition of TNI/Polri in Ketapang Regency, 2023**



Sumber/Source: Kodim 1203, TNI-AL, dan POLRES Kab. Ketapang/Military District Commander-1203, Indonesian National Army-Navy, Resort Police of Ketapang Regency

## 2.1 WILAYAH ADMINISTRATIF ADMINISTRATIVE AREA

**Tabel 2.1.1** Jumlah Desa<sup>1</sup>/Kelurahan Menurut Kecamatan di Kabupaten Ketapang, 2019–2023  
**Table** *Number of Villages<sup>1</sup>/Kelurahan by District in Ketapang Regency, 2019–2023*

Kecamatan / District	2019	2020	2021	2022	2023
(1)	(2)	(3)	(4)	(5)	(6)
Kendawangan	19	19	19	19	19
Manis Mata	22	22	22	22	22
Marau	10	10	10	10	10
Singkup	8	8	8	8	8
Air Upas	9	9	9	9	9
Jelai Hulu	22	22	22	22	22
Tumbang Titi	25	25	25	25	25
Pemahan	7	7	7	7	7
Sungai Melayu Rayak	11	11	11	11	11
Matan Hilir Selatan	11	11	11	11	11
Benua Kayong	7	7	11	11	11
Matan Hilir Utara	5	5	5	5	5
Delta Pawan	4	4	9	9	9
Muara Pawan	8	8	8	8	8
Nanga Tayap	20	20	20	20	20
Sandai	13	13	13	13	13
Hulu Sungai	12	12	12	12	12
Sungai Laur	19	19	19	19	19
Simpang Hulu	15	15	15	15	15
Simpang Dua	6	6	6	6	6
<b>Ketapang</b>	<b>253</b>	<b>253</b>	<b>262</b>	<b>262</b>	<b>262</b>

Catatan/Note : <sup>1</sup> Termasuk kelurahan dan Unit Permukiman Transmigrasi (UPT)/Include Transmigration Settlement Unit  
Sumber/Source: Badan Pusat Statistik, Keputusan Kepala BPS Nomor 649 Tahun 2023 tentang Kode dan Nama Wilayah Kerja Statistik Tahun 2023 tanggal 29 September 2023 /BPS-Statistics Indonesia, Decree of Chief's BPS Number 649/2023 on Code and Name of Regional Level of Data Collection of 2023, September 29 2023

**Tabel 2.1.2** Jumlah Kelurahan Menurut Kecamatan, 2019-2023  
**Table** Number of Urban Villages by Subdistricts, 2019-2023

Kecamatan Subdistrict	2019	2020	2021	2022	2023
(1)	(2)	(3)	(4)	(5)	(6)
Kendawangan	-	-	-	-	-
Manis Mata	-	-	-	-	-
Marau	-	-	-	-	-
Singkup	-	-	-	-	-
Air Upas	-	-	-	-	-
Jelai Hulu	-	-	-	-	-
Tumbang Titi	-	-	-	-	-
Pemahan	-	-	-	-	-
Sungai Melayu Rayak	-	-	-	-	-
Matan Hilir Selatan	-	-	-	-	-
Benua Kayong	4	4	4	4	4
Matan Hilir Utara	-	-	-	-	-
Delta Pawan	5	5	5	5	5
Muara Pawan	-	-	-	-	-
Nanga Tayap	-	-	-	-	-
Sandai	-	-	-	-	-
Hulu Sungai	-	-	-	-	-
Sungai Laur	-	-	-	-	-
Simpang Hulu	-	-	-	-	-
Simpang Dua	-	-	-	-	-
<b>Ketapang</b>	<b>9</b>	<b>9</b>	<b>9</b>	<b>9</b>	<b>9</b>

Sumber/Source: Peraturan Menteri Dalam Negeri No.137 Tahun 2017 Tentang Kode dan Data Wilayah Administrasi Pemerintah Per Provinsi, Kabupaten /Kota dan Kecamatan Seluruh Indonesia / Minister of Home Affairs Regulation No.137 2017 concerning Code and Data of Government Administration Areas by Province, Regency / Municipality and District throughout Indonesia

**Tabel**  
**Table** 2.1.3

**Banyaknya Kelurahan, Desa, Dusun, RW dan RT di Kabupaten Ketapang Menurut Kecamatan, 2023**  
**Number of Urban Village, Village, Rural, Hamlet and Neighbourhood on Ketapang Regency by Subdistrict, 2023**

Kecamatan Subdistrict	Kelurahan Urban Village	Desa Village	Dusun Sub Village	RW Hamlet	RT Neighbourhood
(1)	(2)	(3)	(4)	(5)	(6)
Kendawangan	-	19	58	38	191
Manis Mata	-	22	65	45	157
Marau	-	10	31	28	87
Singkup	-	8	24	2	55
Air Upas	-	9	27	7	140
Jelai Hulu	-	22	50	64	141
Tumbang Titi	-	25	79	34	85
Pemahan	-	7	19	19	49
Sungai Melayu Rayak	-	11	39	43	121
Matan Hilir Selatan	-	11	41	56	169
Benua Kayong	4	7	24	21	72
Matan Hilir Utara	-	5	18	26	69
Delta Pawan	5	4	12	20	104
Muara Pawan	-	8	21	10	73
Nanga Tayap	-	20	65	57	215
Sandai	-	13	41	21	192
Hulu Sungai	-	12	27	29	54
Sungai Laur	-	19	45	44	119
Simpang Hulu	-	15	57	-	253
Simpang Dua	-	6	20	-	61
<b>Ketapang</b>	<b>9</b>	<b>253</b>	<b>763</b>	<b>564</b>	<b>2407</b>

Sumber/Source: Dinas Pemberdayaan Masyarakat dan Pemerintahan Desa Kab. Ketapang dan Peraturan Kepala Badan Pusat Statistik Nomor 1 Tahun 2020 Tanggal 5 Februari 2020 tentang Perubahan Atas Peraturan Kepala Badan Pusat Statistik Nomor 3 Tahun 2019 tentang Kode dan Nama Wilayah Kerja Statistik Tahun 2019/ *Community and Village Empowerment Agency of Ketapang Regency and Chief Statistician Regulation Number 1/2020, February 5 2020, as a revision of Chief Statistician Regulation Number 3 of 2019 on Code and Name of Regional Level of Data Collection*

**Tabel**  
**Table 2.1.4****Banyaknya Kades/Lurah dan Sekdes Menurut Kecamatan dan Pendidikan, 2023**  
**Number of Village Chief and Village Secretary by Subdistrict and Education, 2023**

Kecamatan Subdistrict	Kepala Desa/Lurah Village Chief					Jumlah
	SD	SLTP	SLTA	DI - DIII	DIV/S1 Atau Lebih	
(1)	(2)	(3)	(4)	(5)	(6)	(7)
Kendawangan	-	5	10	4	-	19
Manis Mata	-	2	15	1	4	22
Marau	-	7	1	-	3	11
Singkup	-	3	4	-	1	8
Air Upas	-	-	7	-	2	9
Jelai Hulu	-	4	13	5	-	22
Tumbang Titi	-	5	10	3	7	25
Pemahan	-	1	4	-	2	7
Sungai Melayu Rayak	-	4	4	2	1	11
Matan Hilir Selatan	-	2	6	-	3	11
Benua Kayong	-	1	4	-	6	11
Matan Hilir Utara	-	-	3	-	2	5
Delta Pawan	-	1	2	-	6	9
Muara Pawan	-	1	5	-	2	8
Nanga Tayap	-	3	10	3	5	21
Sandai	-	1	9	-	3	13
Hulu Sungai	-	1	8	1	8	18
Sungai Laur	-	-	11	-	1	12
Simpang Hulu	-	1	8	1	5	15
Simpang Dua	-	-	3	1	1	5
<b>Ketapang</b>	<b>-</b>	<b>42</b>	<b>137</b>	<b>21</b>	<b>62</b>	<b>262</b>



Lanjutan Tabel/*Continued Table 2.1.4*

Kecamatan <i>Subdistrict</i>	Sekretaris Desa <i>Village Secretary</i>					Jumlah
	SD	SLTP	SLTA	DI - DIII	DIV/S1 Atau Lebih	
(1)	(2)	(3)	(4)	(5)	(6)	(7)
Kendawangan	-	-	16	-	3	19
Manis Mata	-	-	22	-	-	22
Marau	-	-	9	-	1	10
Singkup	-	-	5	1	2	8
Air Upas	-	-	7	-	2	9
Jelai Hulu	-	-	19	1	2	22
Tumbang Titi	-	-	23	-	2	25
Pemahan	-	-	5	-	2	7
Sungai Melayu Rayak	-	-	8	1	2	11
Matan Hilir Selatan	-	-	10	-	1	11
Benua Kayong	-	-	3	2	2	7
Matan Hilir Utara	-	-	3	-	2	5
Delta Pawan	-	-	-	2	2	4
Muara Pawan	-	-	7	-	1	8
Nanga Tayap	-	-	16	2	2	20
Sandai	-	-	10	-	3	13
Hulu Sungai	-	-	10	-	2	12
Sungai Laur	-	-	16	1	2	19
Simpang Hulu	-	-	10	-	5	15
Simpang Dua	-	-	5	-	1	6
<b>Ketapang</b>	-	-	<b>204</b>	<b>10</b>	<b>39</b>	<b>253</b>

Sumber/*Source*: Dinas Pemberdayaan Masyarakat dan Pemerintahan Desa Kab. Ketapang/*Community and Village Empowerment Agency of Ketapang Regency*

**Tabel**  
**Table 2.1.5****Realisasi Alokasi Dana Desa (ADD) Kabupaten Ketapang  
Menurut Kecamatan (Rp), 2023**  
*Realization of Village Allocated Funds of Ketapang Regency  
by Subdistrict (Rp), 2023*

<b>Kecamatan Subdistrict</b>	<b>Target Target</b>	<b>Realisasi Realization</b>	<b>Persentase Percentage</b>
(1)	(2)	(3)	(4)
Kendawangan	11.066.900.870	11.002.273.714	99
Manis Mata	11.418.350.537	11.345.774.016	99
Marau	5.286.769.634	5.210.253.754	99
Singkup	3.977.464.461	3.966.488.141	100
Air Upas	4.780.091.340	4.744.427.020	99
Jelai Hulu	11.318.196.505	11.251.422.399	99
Tumbang Titi	12.844.469.848	12.753.223.004	99
Pemahan	3.466.312.712	3.441.813.048	99
Sungai Melayu Rayak	5.537.426.360	5.502.157.952	99
Matan Hilir Selatan	6.161.997.572	6.154.341.794	100
Benua Kayong	3.921.057.280	3.889.548.882	99
Matan Hilir Utara	3.460.668.274	2.867.327.200	83
Delta Pawan	2.671.973.187	2.661.008.180	100
Muara Pawan	4.301.988.325	4.263.055.003	99
Nanga Tayap	11.080.574.750	11.032.484.954	100
Sandai	7.358.681.115	7.313.230.227	99
Hulu Sungai	6.206.564.984	6.157.720.368	99
Sungai Laur	10.134.822.348	10.078.549.892	99
Simpang Hulu	8.776.200.835	8.730.237.385	99
Simpang Dua	3.135.400.241	3.084.422.398	98
<b>Ketapang</b>	<b>136.905.911.178</b>	<b>135.449.759.331</b>	<b>99</b>

Sumber/Source: Dinas Pemberdayaan Masyarakat dan Pemerintahan Desa Kab. Ketapang/Community and Village Empowerment Agency of Ketapang Regency

## 2.2 DEWAN PERWAKILAN RAKYAT DAERAH REGIONAL HOUSE OF REPRESENTATIVE

**Tabel 2.2.1** Jumlah Anggota Dewan Perwakilan Rakyat Daerah Menurut Partai Politik dan Jenis Kelamin di Kabupaten Ketapang, 2023  
*Number of Regional House of Representatives's Members by Political Parties and Sex in Ketapang Regency 2023*

Partai Politik <i>Political Parties</i>	Laki-laki <i>Male</i>	Perempuan <i>Female</i>	Jumlah <i>Total</i>
(1)	(2)	(3)	(4)
Partai Golongan Karya	9	1	10
Partai Demokrasi Indonesia Perjuangan	5	2	7
Partai Gerindra	6	-	6
Partai Hanura	3	1	4
Partai Nasional Demokrat	4	-	4
Partai Amanat Nasional	4	-	4
Partai Persatuan Pembangunan	4	-	4
Partai Demokrat	2	-	2
Partai Persatuan Indonesia	2	-	2
Partai Kebangkitan Bangsa	1	-	1
Partai Keadilan Sejahtera	1	-	1
<b>Ketapang</b>	<b>41</b>	<b>4</b>	<b>45</b>

Sumber/Source: Dinas Pemberdayaan Masyarakat dan Pemerintahan Desa Kab. Ketapang/*Community and Village Empowerment Agency of Ketapang Regency*

**Tabel**  
**Table** 2.2.2**Nama-Nama Pimpinan DPRD, Fraksi dan Komisi di DPRD  
Kabupaten Ketapang Periode 2019 - 2024**  
**Names of Parliament, Fraction, and Committee Leaders at  
Ketapang Regency Assembly in 2019 - 2024**

<b>Jabatan</b> <b>Position</b>	<b>Nama</b> <b>Name</b>
(1)	(2)
A. KETUA DPRD	M. Febriadi, S.Sos.,M.Si
B. WAKIL KETUA DPRD:	
1. Wakil Ketua	H. Suprpto, S.Pd.,MM
2. Wakil Ketua	H. Mat Hoji, SE
3. Wakil Ketua	Jamhuri Amir, SH
C. KETUA FRAKSI DPRD:	
1. Fraksi Golongan Karya	Achmad Sholeh, ST., M.Sos.
2. Fraksi PDI-Perjuangan	Kurniawan, SH
3. Fraksi Gerindra	Akim
4. Fraksi Hanura-Demokrat	Tini, SE
5. Fraksi Nasdem	Irawan
6. Fraksi PPP	Sukardi
7. Fraksi PAN	Elmantono

Lanjutan Tabel/*Continued Table 2.2.2*

<b>Jabatan Position</b>	<b>Nama Name</b>
(1)	(2)
<b>D. KOMISI / BIDANGTUGAS:</b>	
1. Komisi I/ Pemerintahan dan Hukum:	
a. Ketua	Gusmani, SE, SM
b. Wakil Ketua	Kurniawan, SH
c. Sekretaris	Sufanda, ST
2. Komisi II / Perekonomian dan Kesra:	
a. Ketua	Uti Royden Top
b. Wakil Ketua	Antoni Salim, SH
c. Sekretaris	H. Uti Waskito, S.Kom
3. Komisi III/ Bidang Keuangan:	
a. Ketua	Akim
b. Wakil Ketua	Polonius Polo, SH
c. Sekretaris	Usman Diyanto
4. Komisi IV / Bidang Pembangunan:	
a. Ketua	Achmad Sholeh, ST.,M.Sos
b. Wakil Ketua	Riyan Heryanto
c. Sekretaris	Elmantono

Sumber/Source: Sekretariat DPRD Kabupaten Ketapang/*Secretariat of Regional Board of People's Representative of Ketapang Regency*

**Tabel 2.2.3** Jumlah Anggota DPRD Kabupaten Ketapang Periode 2019 - 2024 Menurut Fraksi dan Pendidikan  
**Table** *Number of Parliament Member at 2019 - 2024 Period by Faction and Education*

Kecamatan Subdistrict	SLTA Senior	D-I	D-II	D-III Diploma	D-IV / S1 ke atas Degree or More	Jumlah Total
(1)	(2)	(3)	(4)	(5)	(6)	(7)
Fraksi Golongan Karya	3	-	-	2	8	13
Fraksi PDI - Perjuangan	1	-	-	1	5	7
Fraksi Gerindra	4	-	-	-	2	6
Fraksi Hanura - Demokrat	2	-	-	-	4	6
Fraksi Nasional Demokrat	1	-	-	-	4	5
Fraksi PPP	2	-	-	-	2	4
Fraksi PAN	1	-	-	-	3	4
<b>Jumlah Total</b>	<b>14</b>	<b>-</b>	<b>-</b>	<b>3</b>	<b>28</b>	<b>45</b>

Sumber/Source: Sekretariat DPRD Kabupaten Ketapang/Sekretariat of Regional Board of People's Representative of Ketapang Regency

**Tabel**  
**Table** 2.2.4

**Jumlah Produk DPRD Kabupaten Ketapang Periode 2009 - 2014, 2014 - 2019 dan 2019 - 2024 Menurut Jenis Produk**  
**Number of Parliament Output in 2009-2014, 2014-2019 and 2019 - 2024 Period by Output Type**

Fraksi Faction	SK Pimpinan	Keputusan DPRD	Peraturan Daerah yang telah mendapat persetujuan DPRD	Jumlah Total
(1)	(2)	(3)	(4)	(5)
<b>I. PERIODE 2009 - 2014</b>				
2009	7	21	24	52
2010	5	18	6	29
2011	8	17	17	42
2012	6	15	33	54
2013	6	20	5	31
<b>II. PERIODE 2014 - 2019</b>				
2014	2	11	10	23
2015	6	8	12	26
2016	5	16	14	35
2017	6	18	23	47
2018	6	10	4	20
<b>2019</b>	<b>4</b>	<b>18</b>	<b>7</b>	<b>29</b>
<b>II. PERIODE 2019 - 2024</b>				
<b>2020</b>	<b>6</b>	<b>22</b>	<b>14</b>	<b>42</b>
<b>2021</b>	<b>6</b>	<b>20</b>	<b>7</b>	<b>33</b>
<b>2022</b>	<b>6</b>	<b>13</b>	<b>12</b>	<b>31</b>
<b>2023</b>	<b>6</b>	<b>10</b>	<b>4</b>	<b>20</b>
Januari	-	-	-	-
Februari	-	-	-	-
Maret	2	1	-	3
April	-	1	-	1
Mei	-	1	-	1
Juni	-	2	-	2
Juli	1	-	1	2
Agustus	-	2	-	2
September	1	-	2	3
Oktober	-	-	-	-
November	1	3	1	5
Desember	1	-	-	1

Sumber/Source: Sekretariat DPRD Kabupaten Ketapang/Secretariat of Regional Board of People's Representative of Ketapang Regency

**Tabel 2.2.5** Nama-Nama Bupati Kabupaten Ketapang Tahun, 2023  
**Table** Name of Regents at Ketapang Regency, 2023

<b>Nama Bupati</b> <i>Name of Regent</i>	<b>Periode</b> <i>Periods</i>
(1)	(2)
R. Soedarto	1947 – 1952
R.M. Soediono	1952 – 1954
M. Hadariah	1955 – 1958
Herkan Yamani	1959 – 1964
Drs. Muehardi	1965 – 1966
M. Tohir	1966 – 1970
Denggol (Pj.)	1970 – 1972
Zainal Arifin	1973 – 1978
Soehanadi	1978 – 1983
Gusti Muh. Syafril	1983 – 1988
Mas'ud Abdullah, SH	1988 – 1992
Drs. Soenardi Basnu	1992 – 1998
Priyono, BA (Plt.)	1998 – 2001
H. Morkes Effendi, S.Pd, MH	2001 – Agustus 2010
Drs. Henrikus, M. Si	2010 – 30 Agustus 2015
Kartius SH, M.Si (Pejabat Bupati)	31 Agustus 2015 - 16 Februari 2016
<b>Martin Rantan, SH, M.Sos.</b>	<b>17 Februari 2016 - Sekarang</b>

Sumber/Source: Bagian Kepegawaian Setda kabupaten Ketapang/Personnel Department of Regional Secretariat of Ketapang Regency



**Tabel**  
**Table** 2.2.6

**Jumlah Perolehan Suara Pasangan Calon Bupati dan Wakil Bupati Menurut Kecamatan, 2020**  
**Number of Vote of Regent and Vice Regent Candidates by Subdistrict, 2020**

Kecamatan Subdistrict	Pasangan Calon Bupati dan Wakil Bupati Regent and Vice Regent			
	Iin Solinar - H. Rahmad Sutoyo	Junaidi - Sahrani	Eryanto - Mateus Yudi	Martin Rantan - H. Farhan
(1)	(2)	(3)	(4)	(5)
Kendawangan	2.182	3.063	9.397	4.579
Manis Mata	428	4.119	3.126	3.948
Marau	190	1.329	1.277	3.995
Singkup	257	1.136	753	1.577
Air Upas	403	2.415	1.493	3.587
Jelai Hulu	199	3.060	961	6.026
Tumbang Titi	241	2.046	1.727	9.582
Pemahan	80	890	482	1.421
Sungai Melayu Rayak	501	1.719	1.592	2.861
Matan Hilir Selatan	1.177	6.952	3.153	5.965
Benua Kayong	1.655	10.474	5.411	5.313
Matan Hilir Utara	424	3.609	1.929	2.436
Delta Pawan	2.598	15.290	7.663	12.219
Muara Pawan	623	4.061	1.492	2.895
Nanga Tayap	1.181	4.614	4.454	6.006
Sandai	817	5.424	1.486	4.916
Hulu Sungai	141	440	1.435	4.361
Sungai Laur	288	2.320	1.812	4.502
Simpang Hulu	483	977	3.809	12.018
Simpang Dua	125	228	1.608	2.196
<b>Ketapang</b>	<b>13.993</b>	<b>74.166</b>	<b>55.060</b>	<b>100.403</b>

Sumber/Source: KPU Kabupaten Ketapang/National Election Commision of Ketapang Regency

**Tabel**  
**Table** 2.2.7

**Jumlah Pemilih dan Penggunaan Hak Pilih Pada Pemilihan Bupati dan Wakil Bupati Menurut Kecamatan, 2020**  
**Voters and The Use of Vote Right on Regent and Vice Regent's Election by Subdistricts, 2020**

Kecamatan <i>Subdistrict</i>	Pemilih Voter	Suara Votes		Jumlah Total
		Sah Valid	Tidak Sah Invalid	
(1)	(2)	(3)	(4)	(5)
Kendawangan	31.728	19.221	335	19.556
Manis Mata	19.632	11.621	377	11.998
Marau	10.351	6.791	262	7.053
Singkup	5.850	3.723	117	3.840
Air Upas	13.101	7.898	259	8.157
Jelai Hulu	13.048	10.246	271	10.517
Tumbang Titi	18.950	13.596	224	13.820
Pemahan	3.836	2.873	45	2.918
Sungai Melayu Rayak	9.446	6.673	190	6.863
Matan Hilir Selatan	25.761	17.247	298	17.545
Benua Kayong	29.743	22.853	440	23.293
Matan Hilir Utara	13.174	8.398	236	8.634
Delta Pawan	55.777	37.770	998	38.768
Muara Pawan	11.973	9.071	221	9.292
Nanga Tayap	23.150	16.255	494	16.749
Sandai	19.612	12.643	404	13.047
Hulu Sungai	9.153	6.377	96	6.473
Sungai Laur	12.186	8.922	248	9.170
Simpang Hulu	23.559	17.287	292	17.579
Simpang Dua	6.280	4.157	108	4.265
<b>Ketapang</b>	<b>356.310</b>	<b>243.622</b>	<b>5.915</b>	<b>249.537</b>

Sumber/Source: KPU Kabupaten Ketapang/National Election Commission of Ketapang Regency

**Tabel**  
**Table** 2.2.8

**Jumlah Pemilih dan Penggunaan Hak Pilih Pada Pemilihan Gubernur dan Wakil Gubernur Menurut Kecamatan, 2018**  
**Voters and The Use of Right Votes in the Governor Election and Vice Governor by Subdistricts, 2018**

Kecamatan Subdistrict	Pemilih Voter	Suara Votes		Jumlah Total
		Sah Valid	Tidak Sah Invalid	
(1)	(2)	(3)	(4)	(5)
Kendawangan	29.746	15.788	250	16.038
Manis Mata	19.900	10.292	207	10.499
Marau	9.793	6.612	173	6.785
Singkup	5.709	3.278	144	3.422
Air Upas	12.632	7.895	159	8.054
Jelai Hulu	12.258	8.402	185	8.587
Tumbang Titi	18.016	11.513	190	11.703
Pemahan	3.706	2.530	40	2.570
Sungai Melayu Rayak	8.877	5.899	115	6.014
Matan Hilir Selatan	24.596	15.264	181	15.445
Benua Kayong	28.760	22.087	154	22.241
Matan Hilir Utara	11.912	8.136	111	8.247
Delta Pawan	54.725	35.284	261	35.545
Muara Pawan	11.304	7.783	150	7.933
Nanga Tayap	21.740	15.937	208	16.145
Sandai	18.966	12.903	193	13.096
Hulu Sungai	8.636	6.439	61	6.500
Sungai Laur	13.980	9.338	153	9.491
Simpang Hulu	22.359	17.010	144	17.154
Simpang Dua	6.145	4.357	66	4.423
<b>Ketapang</b>	<b>343.760</b>	<b>226.747</b>	<b>3.145</b>	<b>229.892</b>

Sumber/Source: KPU Kabupaten Ketapang/National Election Commission of Ketapang Regency

**Tabel 2.2.9** Jumlah Pemilih Tetap Pada Pemilihan Umum Legislatif Menurut Kecamatan, 2019  
*Number of Registered Voters Legislative Election by Subdistrict, 2019*

Kecamatan Subdistrict	Jumlah Penduduk Citizens	Daftar Pemilih Voters
(1)	(2)	(3)
Kendawangan	53.342	33.142
Manis Mata	37.390	23.040
Marau	16.976	10.378
Singkup	8.389	5.825
Air Upas	21.089	13.895
Jelai Hulu	20.569	12.933
Tumbang Titi	30.369	18.735
Pemahan	6.087	3.782
Sungai Melayu Rayak	14.512	9.518
Matan Hilir Selatan	42.221	27.164
Benua Kayong	46.214	31.267
Matan Hilir Utara	19.895	13.311
Delta Pawan	94.815	62.665
Muara Pawan	18.637	11.678
Nanga Tayap	35.369	23.339
Sandai	32.372	19.698
Hulu Sungai	14.596	9.263
Sungai Laur	18.672	13.235
Simpang Hulu	37.662	24.476
Simpang Dua	9.357	6.684
<b>Ketapang</b>	<b>578.533</b>	<b>374.028</b>

Sumber/Source: KPU Kabupaten Ketapang/National Election Commission of Ketapang Regency

**Tabel**  
**Table** 2.2.10

**Nama Partai Politik dan Jumlah Kursi pada DPRD  
Kabupaten Ketapang, 2019**  
*Political Partys Name and The Number of Seats in Regional  
Parliament of Ketapang, 2019*

No.	Partai Politik Political Party	Jumlah Kursi Number of Seats
(1)	(2)	(3)
1	PARTAI KEBANGKITAN BANGSA	1
2	PARTAI GERINDRA	6
3	PDI PERJUANGAN	7
4	PARTAI GOLONGAN KARYA	10
5	PARTAI NASDEM	4
6	PARTAI GARUDA	-
7	PARTAI BERKARYA	-
8	PARTAI Keadilan Sejahtera	1
9	PARTAI PERINDO	2
10	PARTAI PERSATUAN PEMBANGUNAN	4
11	PARTAI SOLIDARITAS INDONESIA	-
12	PARTAI AMANAT NASIONAL	4
13	PARTAI NURANI RAKYAT	4
14	PARTAI DEMOKRAT	2
15	PARTAI BULAN BINTANG	-
16	PARTAI Keadilan dan Persatuan Indonesia	-
<b>Ketapang</b>		<b>45</b>

Sumber/Source: KPU Kabupaten Ketapang/National Election Commision of Ketapang Regency

**Tabel 2.2.11** Jumlah Pemilih dan Penggunaan Hak Pilih Pada Pemilihan Bupati dan Wakil Bupati Menurut Kecamatan, 2020  
**Table 2.2.11** Voters and The Used of Vote Right on Regent and Vice Regent's Election by Subdistricts, 2020

Daerah Pemilihan <i>Electoral Area</i>	Kecamatan yang Tercakup <i>Coverage Subdistrict</i>	Jumlah Desa/Kelurahan <i>Number of Villages/Urban Villages</i>	Jumlah Kursi <i>Number of Seats</i>
(1)	(2)	(3)	(4)
KETAPANG 1	Delta Pawan	9	10
	Matan Hilir Utara	5	
	Muara Pawan	8	
KETAPANG 2	Sungai Laur	19	5
	Simpang Hulu	15	
	Simpang Dua	6	
KETAPANG 3	Nanga Tayap	20	6
	Sandai	13	
	Hulu Sungai	12	
KETAPANG 4	Tumbang Titi	25	6
	Jelai Hulu	22	
	Pemahan	7	
	Sungai Melayu Rayak	11	
KETAPANG 5	Marau	10	7
	Singkup	8	
	Manis Mata	22	
	Air Upas	9	
KETAPANG 6	Kendawangan	19	11
	Matan Hilir Selatan	11	
	Benua Kayong	11	
<b>Jumlah / Total</b>		<b>262</b>	<b>45</b>

Sumber/Source: KPU Kabupaten Ketapang/National Election Commision of Ketapang Regency

## 2.3 SUMBER DAYA MANUSIA HUMAN RESOURCES

**Tabel 2.3.1** Jumlah Pegawai Negeri Sipil Menurut Jabatan dan Jenis Kelamin di Kabupaten Ketapang, Desember 2022 dan Desember 2023  
*Number of Civil Servants by Occupation and Sex in Ketapang Regency, Desember 2022 and Desember 2023*

Jabatan <i>Occupation</i>	2022		Jumlah <i>Total</i>
	Laki-laki <i>Male</i>	Perempuan <i>Female</i>	
(1)	(2)	(3)	(4)
Jabatan Pimpinan Tinggi Utama <i>Senior Executives</i>	-	-	-
Jabatan Pimpinan Tinggi Madya <i>Middle Executives</i>	-	-	-
Jabatan Pimpinan Tinggi Pratama <i>Junior Executives</i>	33	1	34
Administrator/ <i>Administrator</i>	133	19	152
Pengawas/ <i>Supervisor</i>	185	80	265
Eselon V/ <i>5<sup>th</sup> Echelon</i>	-	-	-
Jabatan Fungsional Dosen <i>Certain Functional Position for Lecturer</i>	-	-	-
Jabatan Fungsional Guru <i>Certain Functional Position for Teacher</i>	1.094	1.582	2.676
Jabatan Fungsional Medis <i>Certain Functional Position for Medical Field</i>	230	717	947
Jabatan Fungsional Teknis <i>Certain Functional Position for Technical Field</i>	326	170	496
Jabatan Fungsional Umum/Pelaksana <i>General Functional Position</i>	837	493	1.330
<b>Jumlah/<i>Total</i></b>	<b>2.838</b>	<b>3.062</b>	<b>5.900</b>

Lanjutan Tabel/*Continued Table 2.3.1*

Jabatan <i>Occupation</i>	2023		
	Laki-laki <i>Male</i>	Perempuan <i>Female</i>	Jumlah <i>Total</i>
(1)	(2)	(3)	(4)
Jabatan Pimpinan Tinggi Utama <i>Senior Executives</i>	-	-	-
Jabatan Pimpinan Tinggi Madya <i>Middle Executives</i>	-	-	-
Jabatan Pimpinan Tinggi Pratama <i>Junior Executives</i>	31	2	33
Administrator/ <i>Administrator</i>	134	23	157
Pengawas/ <i>Supervisor</i>	184	82	266
Eselon V/ <i>5<sup>th</sup> Echelon</i>	-	-	-
Jabatan Fungsional Dosen <i>Certain Functional Position for Lecturer</i>	-	-	-
Jabatan Fungsional Guru <i>Certain Functional Position for Teacher</i>	1.018	1.470	2.488
Jabatan Fungsional Medis <i>Certain Functional Position for Medical Field</i>	228	715	943
Jabatan Fungsional Teknis <i>Certain Functional Position for Technical Field</i>	268	151	419
Jabatan Fungsional Umum/Pelaksana <i>General Functional Position</i>	777	474	1.251
<b>Jumlah/<i>Total</i></b>	<b>2.640</b>	<b>2.917</b>	<b>5.557</b>

Sumber/*Source*: Badan Kepegawaian Negara (BKN)/*National Civil Service Agency*



**Tabel**  
**Table** 2.3.2

**Jumlah Pegawai Negeri Sipil Menurut Tingkat Pendidikan dan Jenis Kelamin di Kabupaten Ketapang, Desember 2022 dan Desember 2023**  
**Number of Civil Servants by Educational Level and Sex in Ketapang Regency, Desember 2022 and Desember 2023**

Tingkat Pendidikan <i>Educational Level</i>	2022		
	Laki-laki <i>Male</i>	Perempuan <i>Female</i>	Jumlah <i>Total</i>
(1)	(2)	(3)	(4)
Sekolah Dasar (SD) <i>Primary School</i>	9	2	11
Sekolah Menengah Pertama (SMP) <i>Junior High School</i>	27	8	35
Sekolah Menengah Atas (SMA) <i>Senior High School</i>	589	332	921
Diploma I/Akta I <i>Diploma I/Akta I</i>	3	6	9
Diploma II/Akta II <i>Diploma II/Akta II</i>	121	75	196
Diploma III/Akta III <i>Diploma III/Akta III</i>	263	644	907
Diploma IV/Akta IV <i>Diploma IV/Akta IV</i>	44	105	149
S1/Sarjana <i>Under Graduate/Bachelor</i>	1.514	1.794	3.308
S2/Pasca Sarjana <i>Graduate</i>	267	96	363
S3/Doktor/Ph.D <i>Post Graduate</i>	1	-	1
<b>Jumlah/Total</b>	<b>2.838</b>	<b>3.062</b>	<b>5.900</b>

Lanjutan Tabel/*Continued Table* 2.3.2

Tingkat Pendidikan <i>Educational Level</i>	2023		
	Laki-laki <i>Male</i>	Perempuan <i>Female</i>	Jumlah <i>Total</i>
(1)	(2)	(3)	(4)
Sekolah Dasar (SD) <i>Primary School</i>	8	3	11
Sekolah Menengah Pertama (SMP) <i>Junior High School</i>	29	7	36
Sekolah Menengah Atas (SMA) <i>Senior High School</i>	531	292	823
Diploma I/Akta I <i>Diploma I/Akta I</i>	3	5	8
Diploma II/Akta II <i>Diploma II/Akta II</i>	106	65	171
Diploma III/Akta III <i>Diploma III/Akta III</i>	238	611	849
Diploma IV/Akta IV <i>Diploma IV/Akta IV</i>	33	80	113
S1/Sarjana <i>Under Graduate/Bachelor</i>	1.409	1.745	3.154
S2/Pasca Sarjana <i>Graduate</i>	282	109	391
S3/Doktor/Ph.D <i>Post Graduate</i>	1	-	1
<b>Jumlah/Total</b>	<b>2.640</b>	<b>2.917</b>	<b>5.557</b>

Catatan/Note: ...

Sumber/Source: Badan Kepegawaian Negara (BKN)/National Civil Service Agency

**Tabel**  
**Table** 2.3.3

**Jumlah Pegawai Negeri Sipil Menurut Tingkat  
Kepangkatan dan Jenis Kelamin di Kabupaten Ketapang,  
Desember 2022 dan Desember 2023**  
*Number of Civil Servants by Hierarchy and Sex in Ketapang  
Regency, Desember 2022 and Desember 2023*

Pangkat/Golongan/Ruang Hierarchy		2022		
		Laki-laki Male	Perempuan Female	Jumlah Total
(1)	(2)	(3)	(4)	
<b>Golongan I/Range I</b>		17	6	23
1. I/A	(Juru Muda/Junior Clerk)	-	-	-
2. I/B	(Juru Muda Tingkat I/First Class Junior Clerk)	1	1	2
3. I/C	(Juru/Clerk)	4	4	8
4. I/D	(Juru Tingkat I/First Class Clerk)	12	1	13
<b>Golongan II/Range II</b>		519	453	972
5. II/A	(Pengatur Muda/Junior Supervisor)	52	36	88
6. II/B	(Pengatur Muda Tingkat I/First Class Junior Supervisor)	100	35	135
7. II/C	(Pengatur/Supervisor)	186	164	350
8. II/D	(Pengatur Tingkat I/First Class Supervisor)	181	218	399
<b>Golongan III/Range III</b>		1.637	1.836	3.473
9. III/A	(Penata Muda/Junior Superintendent)	385	458	843
10. III/B	(Penata Muda Tingkat I/First Class Junior Superintendent)	493	548	1.041
11. III/C	(Penata/Superintendent)	292	372	664
12. III/D	(Penata Tingkat I/First Class Superintendent)	467	458	925
<b>Golongan IV/Range IV</b>		665	767	1.432
13. IV/A	(Pembina/Administrator)	536	696	1.232
14. IV/B	(Pembina Tingkat I/First Class Administrator)	96	67	163
15. IV/C	(Pembina Utama Muda/Junior Administrator)	31	3	34
16. IV/D	(Pembina Utama Madya/Middle Administrator)	2	1	3
17. IV/E	(Pembina Utama/Senior Administrator)	-	-	-
<b>Jumlah/Total</b>		<b>2.838</b>	<b>3.062</b>	<b>5.900</b>

Lanjutan Tabel/*Continued Table 2.3.3*

Pangkat/Golongan/Ruang Hierarchy		2023		
		Laki-laki Male	Perempuan Female	Jumlah Total
(1)		(2)	(3)	(4)
<b>Golongan I/Range I</b>		9	6	15
1. I/A	(Juru Muda/ <i>Junior Clerk</i> )	0	0	0
2. I/B	(Juru Muda Tingkat I/ <i>First Class Junior Clerk</i> )	0	1	1
3. I/C	(Juru/ <i>Clerk</i> )	2	2	4
4. I/D	(Juru Tingkat I/ <i>First Class Clerk</i> )	7	3	10
<b>Golongan II/Range II</b>		430	365	795
5. II/A	(Pengatur Muda/ <i>Junior Supervisor</i> )	42	27	69
6. II/B	(Pengatur Muda Tingkat I/ <i>First Class Junior Supervisor</i> )	64	24	88
7. II/C	(Pengatur/ <i>Supervisor</i> )	156	145	301
8. II/D	(Pengatur Tingkat I/ <i>First Class Supervisor</i> )	168	169	337
<b>Golongan III/Range III</b>		1.568	1.804	3.372
9. III/A	(Penata Muda/ <i>Junior Superintendent</i> )	311	399	710
10. III/B	(Penata Muda Tingkat I/ <i>First Class Junior Superintendent</i> )	494	548	1.042
11. III/C	(Penata/ <i>Superintendent</i> )	287	340	627
12. III/D	(Penata Tingkat I/ <i>First Class Superintendent</i> )	476	517	993
<b>Golongan IV/Range IV</b>		633	742	1.375
13. IV/A	(Pembina/ <i>Administrator</i> )	503	663	1.166
14. IV/B	(Pembina Tingkat I/ <i>First Class Administrator</i> )	98	75	173
15. IV/C	(Pembina Utama Muda/ <i>Junior Administrator</i> )	29	3	32
16. IV/D	(Pembina Utama Madya/ <i>Middle Administrator</i> )	2	1	3
17. IV/E	(Pembina Utama/ <i>Senior Administrator</i> )	1	0	1
<b>Jumlah/Total</b>		<b>2.640</b>	<b>2.917</b>	<b>5.557</b>

Catatan/Note: ...

Sumber/Source: Badan Kepegawaian Negara (BKN)/*National Civil Service Agency*

**Tabel**  
**Table** 2.3.4

**Jumlah Pegawai Negeri Sipil (Pemda) Kabupaten  
Ketapang Menurut Jenis Kelamin dan Kecamatan, 2023**  
**Number of Region Government Employee on Ketapang  
Regency by Subdistrict and Sex, 2023**

<b>Kecamatan Subdistrict</b> (1)	<b>Laki-laki Male</b> (2)	<b>Perempuan Female</b> (3)	<b>Jumlah Total</b> (4)
Kendawangan	118	130	248
Manis Mata	79	66	145
Marau	73	59	132
Singkup	47	46	93
Air Upas	57	72	129
Jelai Hulu	90	69	159
Tumbang Titi	107	93	200
Pemahan	32	34	66
Sungai Melayu Rayak	50	63	113
Matan Hilir Selatan	118	175	293
Benua Kayong	120	258	378
Matan Hilir Utara	74	67	141
Delta Pawan	1.206	1.268	2.474
Muara Pawan	71	110	181
Nanga Tayap	104	96	200
Sandai	78	100	178
Hulu Sungai	44	31	75
Sungai Laur	56	61	117
Simpang Hulu	79	73	152
Simpang Dua	37	46	83
<b>Ketapang</b>	<b>2.640</b>	<b>2.917</b>	<b>5.557</b>

Sumber/Source: Bagian Kepegawaian Setda Kab. Ketapang/Personnel Department of Regional Secretariat of Ketapang Regency

**Tabel**  
**Table 2.3.5****Jumlah TNI/ Polri di Kabupaten Ketapang Menurut Jenis Kelamin, 2023**  
**Number of Soldier and Police Officer on Ketapang Regency by Sex, 2023**

Pangkat Grade	Laki-laki Male	Perempuan Female	Jumlah Total
(1)	(2)	(3)	(4)
<b>A. TNI-AD</b>	<b>327</b>	<b>-</b>	<b>327</b>
1. Perwira Tinggi	-	-	-
2. Perwira Menengah	1	-	1
3. Perwira Pertama	11	-	11
4. Bintara	151	-	151
5. Tamtama	164	-	164
<b>B. POLRI</b>	<b>466</b>	<b>24</b>	<b>490</b>
1. Perwira Tinggi	-	-	-
2. Perwira Menengah	4	-	4
3. Perwira Pertama	-	-	-
4. Brigadir	462	24	486
5. Tamtama	-	-	-
<b>C. TNI-AL</b>	<b>...</b>	<b>...</b>	<b>63</b>
1. Perwira Tinggi	-	-	-
2. Perwira Menengah	1	-	1
3. Perwira Pertama	13	-	13
4. Bintara	...	...	30
5. Tamtama	19	-	19

Sumber/Source: Kodim 1203, TNI-AL, dan POLRES Kab. Ketapang/Military District Commander-1203, Indonesian National Army-Navy, Resort Police of Ketapang Regency

**Tabel**  
**Table 2.3.6****Banyaknya Personil TNI-AD yang Bertugas di Wilayah Kecamatan, 2023**  
**Number of Army in Subdistrict, 2023**

Kecamatan <i>Subdistrict</i>	TNI-AD <i>Army</i>				Jumlah <i>Total</i>
	Pamen	Perwira Pertama	Bintara	Tamtama	
(1)	(2)	(3)	(4)	(5)	(6)
Kendawangan	-	1	12	7	20
Manis Mata	-	1	9	12	22
Marau	-	-	5	5	10
Singkup	-	-	2	5	7
Air Upas	-	-	7	2	9
Jelai Hulu	-	-	4	17	21
Tumbang Titi	-	1	8	13	22
Pemahan	-	-	1	6	7
Sungai Melayu Rayak	-	-	5	3	8
Matan Hilir Selatan	-	-	6	7	13
Benua Kayong	-	-	9	3	12
Matan Hilir Utara	-	-	4	2	6
Delta Pawan	-	1	6	6	13
Muara Pawan	-	-	7	3	10
Nanga Tayap	-	-	8	11	19
Sandai	-	1	3	10	14
Hulu Sungai	-	-	2	8	10
Sungai Laur	-	-	7	11	18
Simpang Hulu	-	-	7	10	17
Simpang Dua	-	-	1	5	6
Makodim	1	6	38	18	63
<b>Ketapang</b>	<b>1</b>	<b>11</b>	<b>151</b>	<b>164</b>	<b>327</b>

Sumber/Source: Kodim 1203 Kab. Ketapang/Military District Commander-1203 of Ketapang Regency

**Tabel**  
**Table** 2.3.7**Banyaknya Personil TNI-AL yang Bertugas di Wilayah  
Kecamatan, 2023**  
**Number of Navy in Subdistrict, 2023**

Kecamatan <i>Subdistrict</i>	TNI-AL <i>Navy</i>				Jumlah <i>Total</i>
	Pamen	Perwira Pertama	Bintara	Tamtama	
(1)	(2)	(3)	(4)	(5)	(6)
Kendawangan	1	12	22	12	47
Manis Mata	-	-	-	-	-
Marau	-	-	-	-	-
Singkup	-	-	-	-	-
Air Upas	-	-	-	-	-
Jelai Hulu	-	-	-	-	-
Tumbang Titi	-	-	-	-	-
Pemahan	-	-	-	-	-
Sungai Melayu Rayak	-	-	-	-	-
Matan Hilir Selatan	-	-	1	1	2
Benua Kayong	-	-	-	-	-
Matan Hilir Utara	-	-	-	-	-
Delta Pawan	-	1	6	5	12
Muara Pawan	-	-	-	-	-
Nanga Tayap	-	-	-	-	-
Sandai	-	-	1	1	2
Hulu Sungai	-	-	-	-	-
Sungai Laur	-	-	-	-	-
Simpang Hulu	-	-	-	-	-
Simpang Dua	-	-	-	-	-
<b>Ketapang</b>	<b>1</b>	<b>13</b>	<b>30</b>	<b>19</b>	<b>63</b>

Sumber/Source: TNI-AL Kab. Ketapang/Indonesian National Army-Navy of Ketapang Regency



**Tabel**  
**Table** 2.3.8

**Banyaknya Personil POLRI yang Bertugas di Wilayah Kecamatan, 2023**  
**Number of Police Officer in Subdistrict, 2023**

Wilayah Kecamatan Subdistrict Area	POLRI Police Officer			Jumlah Total
	Perwira Menengah	Perwira Pertama	Brigadir	
(1)	(2)	(3)	(4)	(5)
POLSEK KENDAWANGAN	-	2	17	19
POLSEK MANIS MATA	-	1	16	17
POLSEK MARAU	-	1	14	15
POLSEK JELAI HULU	-	1	13	14
POLSEK TUMBANG TITI	-	1	17	18
POLSUBSEKTOR SUNGAI MELAYU RAYAK	-	1	2	3
POLSEK MH SELATAN	-	1	15	16
POLSEK BENUA KAYONG	-	1	15	16
POLSEK MATAN HILIR UTARA	-	1	14	15
POLSEK DELTA PAWAN	-	3	17	20
MAPOLRES KETAPANG	4	49	250	303
POLSEK MUARA PAWAN	-	1	13	14
POLSEK NANGA TAYAP	-	1	14	15
POLSEK SANDAI	-	2	16	18
POLSEK SUNGAI LAUR	-	1	15	16
POLSEK SIMPANG HULU	-	1	14	15
POLSEK SIMPANG DUA	-	1	12	13
POLSEK KAWASAN PELABUHAN	-	1	8	9
POLSUBSEKTOR AIR UPAS	-	-	3	3

Sumber/Source: POLRES Ketapang/Resort Police of Ketapang Regency

**Tabel**  
**Table 2.3.9****Jumlah TNI dan POLRI di Kabupaten Ketapang Menurut Kelompok Umur, 2023**  
**Number of Soldier and Police Officer in Ketapang Regency by Age Group, 2023**

<b>Kelompok Umur</b> <i>Age Group</i>	<b>TNI AD</b> <i>Army</i>	<b>TNI AL</b> <i>Navy</i>	<b>POLRI</b> <i>Police Officer</i>
(1)	(2)	(3)	(4)
< 20	-	...	10
21-25	25	...	59
26-30	20	...	80
31-35	45	...	56
36-40	58	...	147
41-45	85	...	102
46-50	68	...	40
51-55	20	...	39
56-60	6	...	24
60>	-	...	-
<b>Ketapang</b>	<b>327</b>	<b>63</b>	<b>557</b>

Sumber/Source: Kodim 1203, TNI-AL, dan POLRES Kab. Ketapang/Military District Commander-1203, Indonesian National Army-Navy, Resort Police of Ketapang Regency

## 2.4 KEUANGAN PEMERINTAH GOVERNMENT FINANCE

**Tabel 2.4.1** Realisasi Pendapatan Pemerintah Kabupaten Ketapang Menurut Jenis Pendapatan (ribu rupiah), 2022–2023  
**Table 2.4.1** Actual Ketapang Regency Government Revenues by Kind of Revenues (thousand rupiahs), 2022–2023

Jenis Pendapatan Kind of Revenues	2022*
(1)	(2)
<b>1. Pendapatan Asli Daerah (PAD)/Regional Revenue</b>	<b>143.250.273.183,55</b>
1.1 Pajak Daerah/Regional Tax	115.321.576.900,38
1.2 Retribusi Daerah/Regional Retribution	4.293.477.245,00
1.3 Hasil Pengelolaan Kekayaan Daerah yang Dipisahkan/Separated Management of Regional Wealth	6.607.548.912,00
1.4 Lain-lain PAD yang Sah/Other Regional Revenue	17.027.670.126,17
<b>2. Pendapatan Transfer/Transfer Revenue</b>	<b>1.765.371.592.816,83</b>
2.1 Pendapatan Transfer Pemerintah Pusat/Central Government Transfer Revenue	1.636.959.227.804,00
2.2 Pendapatan Transfer Antar Daerah/Regional Transfer Revenue	128.412.365.012,83
<b>3. Lain-lain Pendapatan Daerah yang Sah/Other Revenue</b>	<b>3.594.854.280,00</b>
3.1 Pendapatan Hibah/Grant	3.594.854.280,00
3.2 Lain-lain Pendapatan Sesuai dengan Ketentuan Peraturan Perundang-Undangan/ Other Revenue According to the Provisions of Legislation	-
<b>Jumlah/Total</b>	<b>1.912.216.720.280,38</b>

Lanjutan Tabel/*Continued Table 2.4.1*

<b>Jenis Pendapatan</b> <i>Kind of Revenues</i>	<b>2023 *</b>
(1)	(2)
<b>1. Pendapatan Asli Daerah (PAD)/Regional Revenue</b>	<b>286.650.490.994,06</b>
1.1 Pajak Daerah/ <i>Regional Tax</i>	151.945.314.553,21
1.2 Retribusi Daerah/ <i>Regional Retribution</i>	6.450.253.664,00
1.3 Hasil Pengelolaan Kekayaan Daerah yang Dipisahkan/ <i>Separated Management of Regional Wealth</i>	8.001.542.240,00
1.4 Lain-lain PAD yang Sah/ <i>Other Regional Revenue</i>	120.253.380.536,85
<b>2. Pendapatan Transfer/Transfer Revenue</b>	<b>2.269.981.047.661,31</b>
2.1 Pendapatan Transfer Pemerintah Pusat/ <i>Central Government Transfer Revenue</i>	2.111.274.934.970,00
2.2 Pendapatan Transfer Antar Daerah/ <i>Regional Transfer Revenue</i>	158.706.112.691,31
<b>3. Lain-lain Pendapatan Daerah yang Sah/Other Revenue</b>	<b>1.320.520.000,00</b>
3.1 Pendapatan Hibah/ <i>Grant</i>	1.320.520.000,00
3.2 Lain-lain Pendapatan Sesuai dengan Ketentuan Peraturan Perundang-Undangan/ <i>Other Revenue According to the Provisions of Legislation</i>	-
<b>Jumlah/Total</b>	<b>2.557.952.058.655,37</b>

Catatan/Note: \* Angka Sementara/*temporary data*

Sumber/Source: Badan Pengelola Keuangan dan Aset Daerah Kab. Ketapang/*Office for Management of Regional Revenue, Finance and Assets of Ketapang Regency*

**Tabel**  
**Table** 2.4.2

**Realisasi Belanja Pemerintah Kabupaten Ketapang  
Menurut Jenis Belanja (ribu rupiah), 2020–2023  
Actual Ketapang Regency Government Expenditures by  
Kind of Expenditures (thousand rupiahs), 2020–2023**

Jenis Pendapatan <i>Kind of Revenues</i>	2022 *
(1)	(2)
<b>1. Belanja Operasi/Operational Expenditures</b>	<b>1.272.837.598.319,96</b>
1.1 Belanja Pegawai/Personnel Expenditures	748.466.603.007,00
1.2 Belanja Barang dan Jasa/Goods and Services Expenditure	438.300.343.835,96
1.3 Belanja Hibah/Grant Expenditures	85.044.071.477,00
1.4 Belanja Bantuan Sosial/Social Aid Expenditures	1.026.580.000,00
<b>2. Belanja Modal/Capital Expenditure</b>	<b>523.599.426.032,00</b>
2.1 Belanja Modal Tanah/Land Investment	1.443.914.512,00
2.2 Belanja Modal Peralatan dan Mesin/Equipment and Machinery Capital Expenditure	79.295.711.407,00
2.3 Belanja Modal Gedung dan Bangunan/Building and Construction Capital Expenditure	74.899.414.902,00
2.4 Belanja Modal Jalan, Jaringan, dan Irigasi/Capital Expenditure for Roads, Networks, and Irrigation	367.020.831.211,00
2.5 Belanja Modal Aset Tetap Lainnya/Other Fixed Asset Capital Expenditure	939.554.000,00
<b>3. Belanja Tidak Terduga/Unexpected Expenditure</b>	<b>2.943.873.840,00</b>
<b>4. Belanja Transfer/Transfer Expenditure</b>	<b>133.522.959.069,35</b>
4.1 Belanja Bagi Hasil/Profit-Sharing Expenditure	12.855.434.869,35
Belanja Bagi Hasil Pajak Daerah Kepada Pemerintahan Kabupaten/Kota dan Desa/ Regional Tax Revenue Sharing Expenditure to Regency/Cuty and Village Governments	12.347.686.475,80
Belanja Bagi Hasil Retribusi Daerah Kabupaten/Kota Kepada Pemerintah Desa/ Expenditure Sharing Revenues from Regency/City Regional Retribution to Village Governments	507.748.393,55
4.2 Belanja Bantuan Keuangan/Financial Aid Expenditure	120.667.524.200,00
Belanja Bantuan Keuangan Daerah Provinsi atau Kabupaten/Kota kepada Desa/ Provincial or Regency/City Regional Financial Aid Expenditure to Villages	120.667.524.200,00
<b>Jumlah Total</b>	<b>1.932.903.857.261,31</b>

Lanjutan Tabel/*Continued Table 2.4.2*

<b>Jenis Pendapatan</b> <i>Kind of Revenues</i>	<b>2023 *</b>
(1)	(2)
<b>1. Belanja Operasi/<i>Operational Expenditures</i></b>	<b>1.471.933.306.175,43</b>
1.1 Belanja Pegawai/ <i>Personnel Expenditures</i>	848.862.188.937,00
1.2 Belanja Barang dan Jasa/ <i>Goods and Services Expenditure</i>	517.239.586.206,43
1.3 Belanja Hibah/ <i>Grant Expenditures</i>	105.084.137.060,00
1.4 Belanja Bantuan Sosial/ <i>Social Aid Expenditures</i>	747.393.972,00
<b>2. Belanja Modal/<i>Capital Expenditure</i></b>	<b>549.996.529.041,00</b>
2.1 Belanja Modal Tanah/ <i>Land Investment</i>	7.375.419.148,00
2.2 Belanja Modal Peralatan dan Mesin/ <i>Equipment and Machinery Capital Expenditure</i>	54.561.633.643,00
2.3 Belanja Modal Gedung dan Bangunan/ <i>Building and Construction Capital Expenditure</i>	99.726.182.968,00
2.4 Belanja Modal Jalan, Jaringan, dan Irigasi/ <i>Capital Expenditure for Roads, Networks, and Irrigation</i>	386.167.112.538,00
2.5 Belanja Modal Aset Tetap Lainnya/ <i>Other Fixed Asset Capital Expenditure</i>	2.166.180.744,00
<b>3. Belanja Tidak Terduga/<i>Unexpected Expenditure</i></b>	<b>2.807.468.272,00</b>
<b>4. Belanja Transfer/<i>Transfer Expenditure</i></b>	<b>397.248.888.739,00</b>
4.1 Belanja Bagi Hasil/ <i>Profit-Sharing Expenditure</i>	7.534.684.801,00
Belanja Bagi Hasil Pajak Daerah Kepada Pemerintahan Kabupaten/Kota dan Desa/ <i>Regional Tax Revenue Sharing Expenditure to Regency/Cuty and Village Governments</i>	
Belanja Bagi Hasil Retribusi Daerah Kabupaten/Kota Kepada Pemerintah Desa/ <i>Expenditure Sharing Revenues from Regency/City Regional Retribution to Village Governments</i>	
4.2 Belanja Bantuan Keuangan/ <i>Financial Aid Expenditure</i>	389.714.203.938,00
Belanja Bantuan Keuangan Daerah Provinsi atau Kabupaten/Kota kepada Desa/ <i>Provincial or Regency/City Regional Financial Aid Expenditure to Villages</i>	
<b>Jumlah</b> <i>Total</i>	<b>2.421.986.192.227,43</b>

**Tabel** 2.4.3  
**Table**

**Penetapan dan Penerimaan Pajak oleh Unit Pelayanan  
Pendapatan Daerah Ketapang (Rp), 2023**  
**Taxes Revenue by Regional Income Service of Ketapang  
(Rp), 2023**

<b>Bulan Month</b>	<b>PKB</b>	<b>BBN-KB</b>	<b>PKA</b>	<b>BBN-KA</b>	<b>PAP</b>	
(1)	(2)	(3)	(4)	(5)	(6)	
1. Januari	5.580.557.500	8.574.769.600	-	-	487.437.100	
2. Februari	5.658.358.400	6.363.934.600	-	-	549.154.000	
3. Maret	5.380.530.600	9.053.020.600	-	-	514.151.628	
4. April	4.671.798.700	8.342.375.000	-	-	449.533.556	
5. Mei	6.150.862.700	11.717.367.600	-	-	485.306.301	
6. Juni	5.136.201.100	8.217.900.000	-	-	356.714.438	
7. Juli	7.729.020.700	9.944.293.700	-	-	627.046.037	
8. Agustus	5.984.081.700	10.886.908.800	-	-	717.389.906	
9. September	5.276.919.300	8.180.156.800	-	-	656.716.116	
10. Oktober	-	-	-	-	-	
11. November	-	-	-	-	-	
12. Desember	-	-	-	-	-	
<b>2023</b>	<b>51.568.330.700</b>	<b>81.280.726.700</b>	-	-	<b>4.843.449.082</b>	
<b>2022</b>	<b>68.325.462.800</b>	<b>105.907.452.500</b>	-	-	<b>5.724.018.850</b>	
<b>Jumlah Total</b>	<b>2021</b>	<b>58.181.139.166</b>	<b>91.172.662.400</b>	-	-	<b>4.828.831.338</b>
	<b>2020</b>	<b>47.824.918.003</b>	<b>63.935.576.100</b>	-	-	<b>3.114.675.840</b>
	<b>2019</b>	<b>50.183.529.370</b>	<b>88.365.925.700</b>	-	-	<b>2.056.778.352</b>

Sumber/Source : Sistem Administrasi Manunggal Satu Atap (SAMSAT) Ketapang / One-stop Administration Services Office of Ketapang Regency

**Tabel**  
**Table** 2.4.4

**Banyaknya Barang Jaminan, Nasabah, dan Omset Menurut Golongan Barang Pada Perum Pegadaian Cabang Ketapang, 2023**  
**Number of Security Item, Client, and Omzet by Category of Security Item on Pawning Company of Ketapang, 2023**

<b>Golongan Category</b>	<b>Uang Pinjaman Loan (Rp)</b>	<b>Barang Jaminan Security Item (Unit)</b>	<b>Omset Omzet (000 Rp)</b>
(1)	(2)	(3)	(5)
A	50.000 - 500.000	8.013	2.910.300
B	550.000 - 5.000.000	66.518	135.257.340
C	5.050.000 - 20.000.000	15.111	131.746.100
D	> 20.100.000	1.832	83.690.100
	<b>Jumlah Total</b>	<b>91.474</b>	<b>353.603.840</b>

Sumber/Source: Perum Pegadaian Kabupaten Ketapang / Mortgage Pawnshop Office Ketapang Regency



**Tabel**  
**Table** 2.4.5

**Alokasi Dana APBN yang Dialokasikan Menurut Lembaga/  
Instansi di Kabupaten Ketapang (Ribu Rupiah), 2023**  
**Budgeting Allocation of Full Sectoral by Departement**  
**(Thousand Rupiahs) in Ketapang Regency, 2023**

No.	Instansi Departement	Rupiah Murni State Budget	Target	
			Bantuan Luar Negeri Foreign Loan	PNBP Non Tax Revenue
(1)	(2)	(3)	(4)	(5)
01.	KANTOR IMIGRASI KELAS II NON TPI KETAPANG	3.623.414,00	-	4.410.810,00
02.	BADAN PUSAT STATISTIK KAB. KETAPANG	13.337.259,00	-	-
03.	BALAI TAMAN NASIONAL GUNUNG PALUNG	11.446.471,00	-	1.810.000,00
04.	KANTOR UPBU RAHADI OESMAN	20.488.379,00	-	2.330.443,00
05.	KANTOR KEMENTERIAN AGAMA KAB. KETAPANG	49.663.773,00	-	-
06.	KANTOR PENGAWASAN DAN PELAYANAN BC KETAPANG	1.941.354,00	-	-
07.	KANTOR PERTANAHAN KAB. KETAPANG	5.989.721,00	920.736,00	2.148.085,00
08.	KEJAKSAAN NEGERI KETAPANG	7.459.990,00	-	526.680,00
09.	KANTOR KESYAHBANDARAN DAN OTORITAS PELABUHAN KETAPANG	3.186.500,00	-	393.159,00
10.	KPU KABUPATEN KETAPANG	44.584.799,00	-	-
11.	KANTOR PELAYANAN PAJAK PRATAMA KETAPANG	5.256.678,00	-	-
12.	KANTOR PELAYANAN PERBENDAHARAAN NEGARA KETAPANG	1.277.521,00	-	-
13.	LEMBAGA PEMASYARAKATAN KETAPANG	17.392.982,00	-	-
14.	MADRASAH ALIYAH NEGERI 2 KETAPANG KAB. KETAPANG	710.400,00	-	-
15.	MADRASAH ALIYAH NEGERI 1 KETAPANG KAB. KETAPANG	1.772.320,00	-	-

Lanjutan **Tabel/Continued Table 2.4.5**

No	Instansi <i>Departement</i>	Rupiah Murni <i>State Budget</i>	Target	
			Bantuan Luar Negeri <i>Foreign Loan</i>	PNBP <i>Non Tax Revenue</i>
(1)	(2)	(3)	(4)	(5)
	<b>JUMLAH SEBELUMNYA</b>	<b>188.131.561,00</b>	<b>920736,00</b>	<b>11.619.177,00</b>
16.	MADRASAH TSANAWIYAH NEGERI 1 KETAPANG KAB. KETAPANG	1.121.520,00	-	-
17.	MADRASAH TSANAWIYAH NEGERI 2 KETAPANG KAB. KETAPANG	595.120,00	-	-
18.	PENGADILAN AGAMA KETAPANG	3.896.283,00	-	-
19.	PENGADILAN NEGERI KETAPANG	4.721.047,00	-	-
20.	POLITEKNIK NEGERI KETAPANG	22.658.031,00	-	5.307.488,00
21.	POLRES KETAPANG	59.874.510,00	-	2.079.036,00
22.	STASIUN METEOROLOGI RAHADI OESMAN	1.853.003,00	-	-
23.	UNIT PENYELENGGARA PELABUHAN KENDAWANGAN	3.608.893,00	-	538.478,00
24.	SEKRETARIAT BAWASLU KABUPATEN KETAPANG	27.876.556,00	-	-
	<b>Jumlah Total</b>	<b>314.336.524,00</b>	<b>920.736,00</b>	<b>19.544.179,00</b>

Lanjutan **Tabel/Continued Table 2.4.5**

No.	Instansi Departement	Target		
		SBSN	Hibah Langsung Dalam Negeri	Jumlah Total
(1)	(2)	(6)	(7)	(8)
01.	Kantor Imigrasi Kelas III Ketapang	-	-	8.042.258,22
02.	Badan Pusat Statistik	-	-	13.350.596,26
03.	Balai Taman Nasional Gunung Palung	-	-	13.269.727,47
04.	Bandara Rahadi Oesman	28.971.635,00	-	51.842.247,46
05.	Kantor Kemenerian Agama	-	-	49.713.436,77
06.	Kantor Pengawasan dan Pelayanan BC	-	-	1.943.295,35
07.	Kantor Badan Pertanahan Nasional	-	-	9.067.600,54
08.	Kejaksaan Negeri	-	-	7.994.656,67
09.	Kesyahbandaran dan Otoritas Pelabuhan	-	-	3.583.238,66
10.	Komisi Pemilihan Umum	-	-	44.629.383,80
11.	KPP Pratama	-	-	5.261.934,68
12.	KPPN	-	-	1.278.798,52
13.	Lembaga Pemasarakatan	-	-	17.410.374,98
14.	Madrasah Aliyah Negeri 2 Ketapang	-	-	711.110,40
15.	Madrasah Aliyah Negeri Ketapang	-	-	1.774.092,32

Lanjutan **Tabel/Continued Table 2.4.5**

No.	Instansi Departement	Target		
		SBSN	Hibah Langsung Dalam Negeri	Jumlah Total
(1)	(2)	(6)	(7)	(8)
	<b>JUMLAH SEBELUMNYA</b>	<b>28.971.635,00</b>	-	<b>229.872.752,11</b>
16.	Madrasah Tsanawiyah Negeri 1 Ketapang	-	-	1.122.641,52
17.	Madrasah Tsanawiyah 2 Ketapang	-	-	595.715,12
18.	Pengadilan Agama	-	-	3.900.179,28
19.	Pengadilan Negeri	-	-	4.725.768,05
20.	Politeknik Negeri	-	-	27.993.484,52
21.	Polres Ketapang	-	-	62.015.499,55
22.	Stasiun Meteorologi Rahadi Usman	-	-	1.854.856,00
23.	Unit Penyelenggara Pelabuhan Kendawangan	42.200.000,00	-	46.393.718,37
24.	Sekretariat Bawaslu	-	-	27.904.432,56
	<b>Jumlah Total</b>	<b>71.171.635,00</b>	-	<b>406.379.047,08</b>

Sumber/Source: KPPN Kabupaten Ketapang / State Treasury Service Office Ketapang Regency

**Tabel**  
**Table** 2.4.6

**Realisasi Dana APBN yang Dialokasikan Menurut  
Lembaga/ Instansi Di Kabupaten Ketapang, 2023**  
*Budgeting Realization of Full Sectoral by Department in  
Ketapang Regency, 2023*

No	Instansi Departement	Realisasi Realization					
		Rupiah Murni State Budget	%	Bantuan Luar Negeri Foreign Loan	%	PNBP Non Tax Revenue	%
(1)	(2)	(3)	(4)	(5)	(6)	(7)	(8)
01.	Kantor Imigrasi Kelas III Ketapang	3.618.203,82	99,86	-	-	4.392.421,49	99,58
02.	Badan Pusat Statistik	12.826.543,25	96,17	-	-	-	-
03.	Balai Taman Nasional Gunung Palung	11.194.495,78	97,80	-	-	1.795.245,12	99,18
04.	Bandara Rahadi Oesman	20.145.342,56	98,33	-	-	2.312.249,45	99,22
05.	Kantor Kementerian Agama	48.640.744,37	97,94	-	-	-	-
06.	Kantor Pengawasan dan Pelayanan BC	1.905.029,77	98,13	-	-	-	-
07.	Kantor Badan Pertanahan Nasional	5.983.856,59	99,90	918.512,00	99,76	2.147.150,24	-
08.	Kejaksaan Negeri	7.288.342,77	97,70	-	-	474.438,71	90,08
09.	Kesyahbandaran dan Otoritas Pelabuhan	3.104.521,15	97,43	-	-	358.912,93	91,29
10.	Komisi Pemilihan Umum	43.510.115,98	97,59	-	-	-	-
11.	KPP Pratama	5.027.988,26	95,65	-	-	-	-
12.	KPPN	1.267.110,31	99,19	-	-	-	-
13.	Lembaga Pemasarakatan	17.080.233,62	98,20	-	-	-	-
14.	Madrasah Aliyah Negeri 2 Ketapang	710.381,87	100,00	-	-	-	-
15.	Madrasah Aliyah Negeri Ketapang	1.772.317,75	100,00	-	-	-	-

Lanjutan **Tabel/Continued Table 2.4.6**

No	Instansi Departement	Rupiah Murni State Budget	Realisasi Realization				
			%	Bantuan Luar Negeri Foreign Loan	%	PNBP Non Tax Revenue	%
(1)	(2)	(3)	(4)	(5)	(6)	(7)	(8)
<b>JUMLAH SEBELUMNYA</b>		<b>184.075.227,84</b>		<b>918.512,00</b>		<b>11.480.417,93</b>	
16.	Madrasah Tsanawiyah Negeri 1 Ketapang	1.121.518,50	100,00	-	-	-	-
17.	Madrasah Tsanawiyah 2 Ketapang	595.072,15	99,99	-	-	-	-
18.	Pengadilan Agama	3.691.577,33	94,75	-	-	-	-
19.	Pengadilan Negeri	4.688.995,12	99,32	-	-	-	-
20.	Politeknik Negeri	22.472.226,76	99,18	-	-	5.298.183,08	99,82
21.	Polres Ketapang	59.818.110,09	99,91	-	-	2.070.316,84	99,58
22.	Stasiun Meteorologi Rahadi Usman	1.849.023,53	99,79	-	-	-	-
23.	Unit Penyelenggara Pelabuhan Kendawangan	3.489.130,70	96,68	-	-	497.693,05	92,43
24.	Sekretariat Bawaslu	21.729.544,75	77,95	-	-	-	-
<b>Jumlah</b>		<b>303.530.426,77</b>	<b>96,56</b>	<b>918.512,00</b>	<b>99,76</b>	<b>19.346.610,90</b>	<b>98,99</b>

Lanjutan **Tabel/Continued Table 2.4.6**

No.	Instansi Departement	Realisasi Realization					
		SBSN	%	Hibah Langusng Dalam Negeri	%	Jumlah Total	%
(1)	(2)	(9)	(10)	(11)	(12)	(13)	(14)
01.	Kantor Imigrasi Kelas III Ketapang	-	-	-	-	8.010.625,30	99,71
02.	Badan Pusat Statistik	-	-	-	-	12.826.543,25	96,17
03.	Balai Taman Nasional Gunung Palung	-	-	-	-	12.989.740,89	97,99
04.	Bandara Rahadi Oesman	25.368.114,00	87,56	-	-	47.825.706,02	92,34
05.	Kantor Kemenerian Agama	-	-	-	-	48.640.744,37	97,94
06.	Kantor Pengawasan dan Pelayanan BC	-	-	-	-	1.905.029,77	98,13
07.	Kantor Badan Pertanahan Nasional	-	-	-	-	9.049.518,83	99,90
08.	Kejaksaan Negeri	-	-	-	-	7.762.781,48	97,20
09.	Kesyahbandaran dan Otoritas Pelabuhan	-	-	-	-	3.463.434,08	96,75
10.	Komisi Pemilihan Umum	-	-	-	-	43.510.115,98	97,59
11.	KPP Pratama	-	-	-	-	5.027.988,26	95,65
12.	KPPN	-	-	-	-	1.267.110,31	99,19
13.	Lembaga Pemasarakatan	-	-	-	-	17.080.233,62	98,20
14.	Madrasah Aliyah Negeri 2 Ketapang	-	-	-	-	710.381,87	100,00
15.	Madrasah Aliyah Negeri Ketapang	-	-	-	-	1.772.317,75	100,00

Lanjutan **Tabel/Continued Table 2.4.6**

No	Instansi Departement	Realisasi Realization					
		SBSN	%	Hibah Langsung Dalam Negeri	%	Jumlah Total	%
(1)	(2)	(9)	(10)	(11)	(12)	(13)	(14)
<b>JUMLAH SEBELUMNYA</b>		<b>25.368.114,00</b>		-		<b>221.842.271,78</b>	
16.	Madrasah Tsanawiyah Negeri 1 Ketapang	-	-	-	-	1.121.518,50	100,00
17.	Madrasah Tsanawiyah 2 Ketapang	-	-	-	-	595.072,15	99,99
18.	Pengadilan Agama	-	-	-	-	3.691.577,33	94,75
19.	Pengadilan Negeri	-	-	-	-	4.688.995,12	99,32
20.	Politeknik Negeri	-	-	-	-	27.770.409,84	99,30
21.	Polres Ketapang	-	-	-	-	61.888.426,93	99,89
22.	Stasiun Meteorologi Rahadi Usman	-	-	-	-	1.849.023,53	99,79
23.	Unit Penyelenggara Pelabuhan Kendawangan	42.174.534,70	99,94	-	-	46.161.358,45	99,60
24.	Sekretariat Bawaslu	-	-	-	-	21.729.544,75	77,95
<b>Jumlah</b>		<b>67.542.648,70</b>	<b>94,90</b>	-	-	<b>391.338.198,37</b>	<b>96,30</b>

Sumber/Source: KPPN Kabupaten Ketapang / State Treasury Service Office Ketapang Regency



**Tabel**  
**Table** 2.4.7

**Realisasi Penerimaan Pajak Bumi dan Bangunan Menurut Bulan Di Kabupaten Ketapang, 2023**  
**Realization of Taxes Revenue by Month in Ketapang Regency, 2023**

<b>Bulan</b> <b>Month</b>	<b>Pedesaan</b> <b>Village</b>	<b>Perkotaan</b> <b>City</b>	<b>Perkebunan</b> <b>Plantation</b>
(1)	(2)	(3)	(4)
1. Januari	22.971.907,00	216.954.754,00	...
2. Februari	18.747.895,00	271.449.530,00	...
3. Maret	145.399.807,00	244.355.832,00	...
4. April	21.514.369,00	182.601.362,00	...
5. Mei	55.402.486,00	287.672.245,00	...
6. Juni	129.786.865,00	234.528.804,00	...
7. Juli	62.425.738,00	284.995.804,00	...
8. Agustus	1.516.165.104,00	264.260.548,00	...
9. September	4.271.163.956,00	489.250.962,00	...
10. Oktober	156.788.455,00	141.621.203,00	...
11. November	452.742.159,00	1.776.983.841,00	...
12. Desember	59.363.086,00	160.041.470,00	...
<b>2023</b>	<b>6.912.471.827,00</b>	<b>4.554.716.355,00</b>	...
<b>2022</b>	<b>1.725.220.677,00</b>	<b>6.806.154.947,00</b>	...
<b>Jumlah / Total</b>	<b>2021</b>	...	<b>107.950.685.976,00</b>
	<b>2020</b>	-	<b>95.166.801.407,00</b>
	<b>2019</b>	<b>5.618.277.407,00</b>	<b>78.164.927.328,00</b>

Lanjutan **Tabel/Continued Table 2.4.7**

<b>Bulan</b> <i>Month</i>	<b>Bagi Hasil Kehutanan</b> <i>Forestry</i>	<b>Bagi Hasil</b> <b>Pertambangan</b> <i>Mineral</i>	<b>Jumlah</b> <i>Total</i>
(1)	(5)	(6)	(7)
1. Januari	-	30.170.626.800,00	...
2. Februari	-	-	...
3. Maret	1.322.556.150,00	-	...
4. April	227.119.587,00	104.225.855.494,00	...
5. Mei	-	-	...
6. Juni	1.322.556.150,00	-	...
7. Juli	-	52.798.596.900,00	...
8. Agustus	-	-	...
9. September	3.085.964.350,00	-	...
10. Oktober	-	30.170.626.800,00	...
11. November	3.085.964.350,00	-	...
12. Desember	-	-	...
<b>2023</b>	<b>9.044.160.587,00</b>	<b>217.365.705.994,00</b>	<b>...</b>
<b>2022</b>	<b>4.200.841.000,00</b>	<b>119.368.768.000,00</b>	<b>...</b>
<b>Jumlah</b> <i>Total</i>	<b>24.219.545.776,00</b>	<b>54.002.895.608,00</b>	<b>186.173.127.360,00</b>
<b>2020</b>	<b>20.511.670.160,00</b>	<b>36.996.982.908,00</b>	<b>152.675.454.475,00</b>
<b>2019</b>	<b>13.861.164.963,00</b>	<b>17.627.912.516,00</b>	<b>109.654.004.807,00</b>

Sumber/Source: Badan Pendapatan Daerah Kabupaten Ketapang / Regional Revenue Office Ketapang Regency

**Tabel**  
**Table 2.4.8****Realisasi Seluruh Penerimaan Pajak Pusat Menurut Bulan dan Jenis Pajak di Kabupaten Ketapang ( Rp ), 2023**  
**Actual Taxes Revenue by Month and Kind of Taxes in Ketapang Regency (Rp), 2023**

<b>Bulan</b> <b>Month</b>	<b>Pajak Langsung</b> <b>Tanpa Impor</b>	<b>Pajak Tak Langsung</b> <b>Impor</b>	<b>Pajak Impor</b>	<b>Jumlah</b>	
(1)	(2)	(3)	(4)	(5)	
1. Januari	49.260.477.349	45.307.417.750	20.246.000	94.588.141.099	
2. Februari	27.383.506.417	42.505.216.856	4.824.054	69.893.547.327	
3. Maret	33.220.899.407	43.702.409.125	562.083.211	77.485.391.743	
4. April	91.228.177.444	44.359.755.949	1.467.000	135.589.400.393	
5. Mei	45.134.930.106	47.714.339.781	61.351.000	92.910.620.887	
6. Juni	50.384.312.201	54.026.595.557	37.909.604	104.448.817.362	
7. Juli	62.195.924.657	59.256.628.440	196.569.968	121.649.123.065	
8. Agustus	66.759.731.235	60.617.419.766	382.773.302	127.759.924.303	
9. September	54.765.133.404	59.747.482.436	46.109.945	114.558.725.785	
10. Oktober	91.437.235.331	53.564.388.121	437.400.000	145.439.023.452	
11. November	103.599.156.671	63.955.435.604	512.415.043	168.067.007.318	
12. Desember	110.333.137.433	76.271.908.876	70.379.083	186.675.425.392	
<b>2023</b>	<b>785.702.621.655</b>	<b>651.028.998.261</b>	<b>2.333.528.210</b>	<b>1.439.065.148.126</b>	
<b>2022</b>	<b>659.888.667.774</b>	<b>667.060.973.533</b>	<b>1.448.771.113</b>	<b>1.328.398.412.420</b>	
<b>Jumlah</b> <b>Total</b>	<b>2021</b>	<b>563.974.343.737</b>	<b>561.378.677.505</b>	<b>2.663.718.251</b>	<b>1.128.016.739.493</b>
	<b>2020</b>	<b>523.071.905.347</b>	<b>400.424.815.324</b>	<b>4.156.307.740</b>	<b>927.653.028.411</b>
	<b>2019</b>	<b>375.332.856.736</b>	<b>366.581.099.135</b>	<b>-</b>	<b>741.913.955.871</b>

Sumber/Source: KPP Pratama Ketapang / Tax Service Office Pratama Ketapang Regency



# BAB III

## Penduduk dan Ketenagakerjaan

Population and Employment



### POPULASI PENDUDUK KABUPATEN KETAPANG, 2023

*Ketapang Regency  
population, 2023*



# 592.521

jiwa / people



### LAJU PERTUMBUHAN PENDUDUK KABUPATEN KETAPANG, 2020-2023

*Population growth rate of Ketapang  
Regency, 2020-2023*

# 1,35%



### RASIO JENIS KELAMIN PENDUDUK KABUPATEN KETAPANG, 2023

*Sex ratio of Ketapang Regency population,  
2023*



# 108

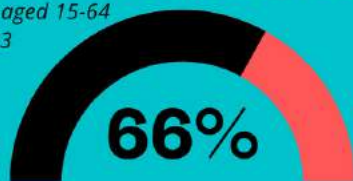


### KOMPOSISI PENDUDUK USIA 15-64 TAHUN DI KABUPATEN KETAPANG, 2023

*Composition of the population aged 15-64  
years in Ketapang regency, 2023*

Angkatan Kerja  
Work Force

# 66%



Bukan Angkatan Kerja  
Non-Work Force





**PENJELASAN TEKNIS**

1. Penduduk Indonesia adalah semua orang yang berdomisili di wilayah teritorial Indonesia selama 6 bulan atau lebih dan atau mereka yang berdomisili kurang dari 6 bulan tetapi bertujuan menetap.
2. Laju pertumbuhan penduduk adalah angka yang menunjukkan persentase pertambahan penduduk dalam jangka waktu tertentu.
3. Kepadatan penduduk adalah rasio banyaknya penduduk per kilometer persegi.
4. Rasio jenis kelamin adalah perbandingan antara penduduk laki-laki dan penduduk perempuan pada suatu wilayah dan waktu tertentu. Biasanya dinyatakan dengan banyaknya penduduk laki-laki untuk 100 penduduk perempuan.
5. Distribusi penduduk adalah pola persebaran penduduk di suatu wilayah, baik berdasarkan batas-batas geografis maupun berdasarkan batas-batas administrasi pemerintahan.
6. Komposisi penduduk adalah pola persebaran penduduk menurut karakteristiknya, contoh: penduduk menurut kelompok umur, penduduk menurut jenis kelamin.

**TECHNICAL NOTES**

1. *The population of Indonesia are all residents of the entire territory of Indonesia who have stayed for six months or longer, and those who intended to stay more than six months even though their length of stay is less than six months.*
2. *Population growth is the number that show percentage of population growth within a specified period.*
3. *Population density is ratio of population per square kilometer.*
4. *Sex ratio is the ratio of males population to females population in a given area and time, usually expressed as the number of males for every 100 females.*
5. *Population distribution is the pattern of population distribution in an area, either by geographic boundaries or by government administrative boundaries.*
6. *Population composition is the pattern of population distribution by its characteristics, example: population by age group, population by sex*

7. Rumah tangga adalah seseorang atau sekelompok orang yang mendiami sebagian atau seluruh bangunan fisik/sensus dan biasanya tinggal bersama serta pengelolaan makan dari satu dapur. Yang dimaksud makan dari satu dapur adalah jika pengurusan kebutuhan sehari-harinya dikelola bersama-sama menjadi satu.
  8. Anggota rumah tangga adalah semua orang yang biasanya bertempat tinggal di suatu rumah tangga, baik yang berada di rumah pada waktu pencacahan maupun yang sementara tidak ada.
  9. Penduduk usia kerja adalah penduduk yang berumur 15 tahun ke atas.
  10. Angkatan kerja adalah penduduk usia kerja (15 tahun ke atas) yang bekerja, punya pekerjaan namun sementara tidak bekerja, dan pengangguran.
  11. Bekerja adalah kegiatan ekonomi yang dilakukan oleh seseorang dengan maksud memperoleh atau membantu memperoleh pendapatan atau keuntungan dan lamanya bekerja paling sedikit 1 jam secara terus menerus dalam seminggu yang lalu (termasuk pekerja keluarga tanpa upah yang membantu dalam suatu usaha/kegiatan ekonomi).
7. *Household is an individual or group of people living in a physical/census building unit or part of it and usually commit on a common provision for food and other essentials of living. Common provision for food means one organising daily needs for all of household members.*
  8. *Household member are those who usually lives in a household regardless of their location at the time of enumeration.*
  9. *Working age population is persons of 15 years and over.*
  10. *Labor force or economically active are persons of 15 years and over, who in the previous week were working, temporarily absent from work but having jobs, and unemployment.*
  11. *Working is economic activity conducted by a person and intended to earn income by doing work or helping to do work at least one hour continuously during the reference week (including unpaid family worker/s for any economic activity).*



12. Jumlah jam kerja seluruhnya adalah jumlah jam kerja yang digunakan untuk bekerja (tidak termasuk jam kerja istirahat resmi dan jam kerja yang digunakan untuk hal-hal di luar pekerjaan).
  13. Lapangan usaha adalah bidang kegiatan dari pekerjaan/tempat bekerja di mana seseorang bekerja. Klasifikasi lapangan usaha mengikuti Klasifikasi Baku Lapangan Usaha Indonesia (KBLI) dalam 1 digit.
  14. Status pekerjaan adalah kedudukan seseorang dalam unit usaha/kegiatan dalam melakukan pekerjaan.
  15. Berusaha sendiri tanpa dibantu orang lain adalah bekerja atau berusaha dengan menanggung risiko secara ekonomis, yaitu dengan tidak kembalinya ongkos produksi yang telah dikeluarkan dalam rangka usahanya tersebut, serta tidak menggunakan pekerja dibayar maupun pekerja tak dibayar, termasuk yang sifat pekerjaannya memerlukan teknologi atau keahlian khusus.
  16. Berusaha dibantu buruh tidak tetap/buruh tidak dibayar adalah bekerja atau berusaha atas risiko sendiri, dan menggunakan buruh/pekerja tak dibayar dan atau buruh/pekerja tidak tetap.
12. *Total working hours is the total hours spent by an employee to perform all jobs (excluding the time used for other activities which are not classified as work).*
  13. *Industry is field of a person's activity or establishment. The classification of industries follows the Indonesia Standard Industrial Classification (KBLI) in one digit.*
  14. *Employment status is the status of a person at his place of work or establishment where he was employed.*
  15. *Own-account worker is a person who works at his own risk without assisted by paid per mount worker or unpaid worker include technical job or skill job.*
  16. *Employer assisted by temporary workers/unpaid worker is a person who works at his own risk and assisted by temporary worker/unpaid worker.*

17. Berusaha dibantu buruh tetap/ buruh dibayar adalah berusaha atas risiko sendiri dan mempekerjakan paling sedikit satu orang buruh/pekerja tetap yang dibayar.
18. Buruh/karyawan/pegawai adalah seseorang yang bekerja pada orang lain atau instansi/kantor/ perusahaan secara tetap dengan menerima upah/gaji baik berupa uang maupun barang. Buruh yang tidak mempunyai majikan tetap, tidak digolongkan sebagai buruh/karyawan, tetapi sebagai pekerja bebas. Seseorang dianggap memiliki majikan tetap jika memiliki 1 (satu) majikan (orang/ rumah tangga) yang sama dalam sebulan terakhir, khusus pada sektor bangunan batasannya tiga bulan. Apabila majikannya instansi/lembaga, boleh lebih dari satu.
19. Pekerja bebas adalah seseorang yang bekerja pada orang lain/ majikan/institusi yang tidak tetap (lebih dari 1 majikan dalam sebulan terakhir) di usaha pertanian baik berupa usaha rumah tangga maupun bukan usaha rumah tangga, ataupun di nonpertanian atas dasar balas jasa dengan menerima upah atau imbalan baik berupa uang maupun borongan.
17. *Employer assisted by permanent workers/paid workers is a person who does his business at her/his own risk at least one assisted by paid permanent worker.*
18. *Employee is a person who work permanently for other people or institution/office/ company and gains some money/cash or goods as wage/salary. Labor who have no permanent employer is not categorized as a laborer/ worker/employee but casual worker. A laborers in general is considered to have a permanent employer if he has the same employer during the past month, particularly for building construction sector is 3 months. If the employer is an institution, more than 1 (one) employer is allowed.*
19. *Casual employee is a person who does not work permanently for other people/employer/ institution(more than 1 employer during the last 1 month) in agricultural sector, either home industry or not home industry, or in non-agricultural sector based on remuneration paid with money or goods, and based on daily or contact payment system.*

20. Pekerja tak dibayar adalah seseorang yang bekerja membantu usaha untuk memperoleh penghasilan/keuntungan yang dilakukan oleh salah seorang anggota rumah tangga atau bukan anggota rumah tangga tanpa mendapat upah/gaji baik berupa uang maupun barang.
20. *Unpaid worker is a person who intended to work without pay either with money or good, in an establishment run by other members of the family, relative or neighbour.*

<https://ketapangkab.bps.go.id>

**ULASAN****DESCRIPTION****Penduduk**

Berdasarkan proyeksi penduduk 2023, jumlah penduduk Kabupaten Ketapang sebanyak 592.521 jiwa. Kecamatan dengan tingkat kepadatan penduduk terpadat adalah Kecamatan Delta Pawan yaitu sekitar 1.250 jiwa per Km<sup>2</sup>, sedangkan kecamatan dengan tingkat kepadatan penduduk terjarang adalah Kecamatan Hulu Sungai, yang hanya dihuni sekitar 3 jiwa per Km<sup>2</sup>.

Jika dilihat dari distribusi penduduk per kabupaten maka kecamatan Delta Pawan merupakan kecamatan yang memiliki penghuni terbanyak yaitu sekitar 15,61 persen. Sedangkan jika dilihat berdasarkan distribusi kelompok umur hasil proyeksi penduduk, 8,92 persen penduduk Kabupaten Ketapang masuk ke dalam kelompok umur 20-24 tahun (tabel 3.1.2).

**Ketenagakerjaan**

Pada tahun 2023, 66,48 persen penduduk kabupaten Ketapang termasuk kedalam kategori angkatan kerja dengan rasio ketergantungan 41. Artinya setiap 100 penduduk usia produktif (15-64 tahun) akan menanggung 41 penduduk usia non-produktif (0-14 tahun dan 65 tahun keatas).

**Population**

*Based on the results of population projection in 2023 the population of Ketapang Regency is 592.521 inhabitants. The most densely populated sub-district is Delta Pawan, which is around 1.250 people per Km<sup>2</sup>, while the district with the least densely populated level is the Hulu Sungai Subdistrict, which is only inhabited by about 3 people per Km<sup>2</sup>.*

*When viewed from the distribution of population per district, the Delta Pawan sub-district is the district that has the most inhabitants, which is around 15,61 percent. Meanwhile, if viewed based on the distribution of the age group population projection results, 8,92 percent of the population of Ketapang Regency belongs to the age group of 20-24 years (table 3.1.2).*

**Employment**

*In 2023, 66,48 percent of Ketapang district's population is included in the labor force category with a dependency ratio of 41. This means that every 100 productive age residents (15-64 years old) will bear 41 non-productive age residents (0-14 and more than 65 years old).*

Penduduk yang bukan angkatan kerja pada tahun 2023 sebesar 33,52 persen. Dari angka tersebut 25,66 persen adalah memiliki kegiatan utama bersekolah, 63,21 persen memiliki kegiatan utama mengurus rumah tangga dan 11,13 persen sisanya memiliki kegiatan utama lainnya.

*The population that is not in the labor force in 2023 is 33.52 percent. Of this figure, 25.66 percent have the main activity of going to school, 63.21 percent have the main activity of taking care of the household and the remaining 11.13 percent have other main activities.*

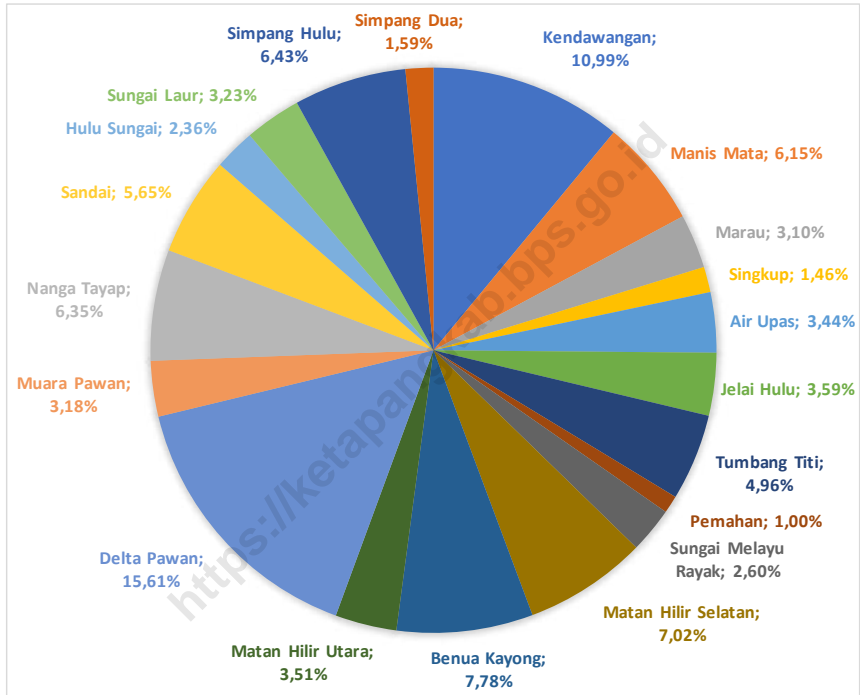
Tingkat pengangguran terbuka di Kabupaten Ketapang pada tahun 2023 adalah sebesar 6,57 persen dari total seluruh penduduk usia angkatan kerja (15 tahun ke atas) di Kabupaten Ketapang.

*The open unemployment rate in Ketapang Regency in 2023 is 6.57 percent of the total working age population (15 years and over) in Ketapang Regency.*

<https://ketapangkab.bps.go.id>

**Gambar 3.1**  
**Figures**

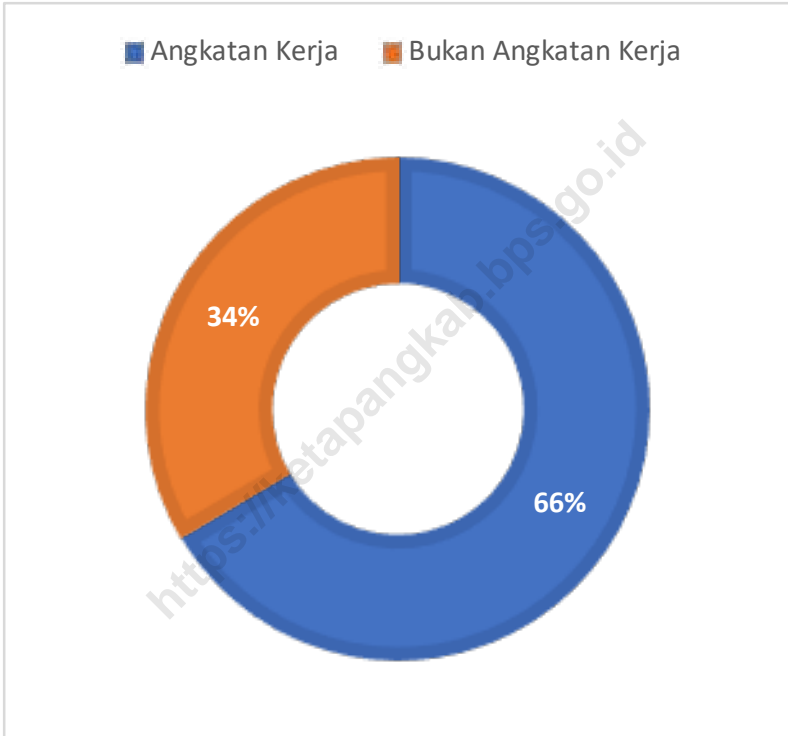
**Persebaran Penduduk di Kabupaten Ketapang Berdasarkan Kecamatan (%), 2023**  
**Distribution of Population in Ketapang Regency by Subdistrict(%), 2023**



Sumber/Source : Badan Pusat Statistik, Proyeksi Penduduk SP2020 tahun 2023/ Statistics Indonesia, SP2020 population projection 2023

**Gambar** 3.2  
**Figures**

**Persentase Angkatan Kerja dan Bukan Angkatan Kerja  
Kabupaten Ketapang, 2023**  
*Percentage of Workforce and Non-Work Force in  
Ketapang Regency, 2023*



Sumber/Source : BPS, Survei Angkatan Kerja Nasional (Sakernas) Agustus/BPS-Statistics Indonesia, August National Labor Force Survey

### 3.1 PENDUDUK POPULATION

**Tabel 3.1.1 Penduduk, Laju Pertumbuhan Penduduk per Tahun, Distribusi Persentase Penduduk, Kepadatan Penduduk, Rasio Jenis Kelamin Penduduk Menurut Kecamatan di Kabupaten Ketapang, 2023<sup>1</sup>**  
*Population, Annual Population Growth Rate, Percentage Distribution of Population, Population Density, and Population Sex Ratio by Subdistrict in Ketapang Regency, 2023<sup>1</sup>*

Kecamatan Subdistrict	Penduduk Population	Laju Pertumbuhan Penduduk per Tahun 2020-2023 <sup>1</sup>
		Annual Population Growth Rate (%) 2020-2023 <sup>1</sup>
(1)	(3)	(5)
Kendawangan	65.106	4,13
Manis Mata	36.469	1,80
Marau	18.353	2,11
Singkup	8.625	1,38
Air Upas	20.401	0,37
Jelai Hulu	21.255	1,14
Tumbang Titi	29.370	0,58
Pemahan	5.945	1,02
Sungai Melayu Rayak	15.429	0,95
Matan Hilir Selatan	41.611	1,17
Benua Kayong	46.125	0,88
Matan Hilir Utara	20.813	1,44
Delta Pawan	92.515	0,77
Muara Pawan	18.858	1,58
Nanga Tayap	37.601	1,19
Sandai	33.459	1,19
Hulu Sungai	13.955	0,25
Sungai Laur	19.112	-0,15
Simpang Hulu	38.108	1,20
Simpang Dua	9.411	0,53
<b>Ketapang</b>	<b>592.521</b>	<b>1,35</b>



Lanjutan Tabel/*Continued Table* 3.1.1

Kecamatan <i>Subdistrict</i>	Persentase Penduduk <i>Percentage of Total Population</i>	Kepadatan Penduduk per km <sup>2</sup> <i>Population Density per sq.km</i>
(1)	(9)	(10)
Kendawangan	10,99	11
Manis Mata	6,15	13
Marau	3,10	16
Singkup	1,46	38
Air Upas	3,44	26
Jelai Hulu	3,59	16
Tumbang Titi	4,96	25
Pemahan	1,00	18
Sungai Melayu Rayak	2,60	126
Matan Hilir Selatan	7,02	23
Benua Kayong	7,78	132
Matan Hilir Utara	3,51	29
Delta Pawan	15,61	1 250
Muara Pawan	3,18	31
Nanga Tayap	6,35	22
Sandai	5,65	19
Hulu Sungai	2,36	3
Sungai Laur	3,23	12
Simpang Hulu	6,43	12
Simpang Dua	1,59	9
<b>Ketapang</b>	<b>100,00</b>	<b>19</b>

Lanjutan Tabel/Continued Table 3.1.1

Kecamatan Subdistrict	Rasio Jenis Kelamin Population Sex Ratio
(1)	(10)
Kendawangan	117
Manis Mata	110
Marau	112
Singkup	108
Air Upas	106
Jelai Hulu	111
Tumbang Titi	109
Pemahan	109
Sungai Melayu Rayak	107
Matan Hilir Selatan	105
Benua Kayong	104
Matan Hilir Utara	106
Delta Pawan	101
Muara Pawan	106
Nanga Tayap	114
Sandai	110
Hulu Sungai	110
Sungai Laur	111
Simpang Hulu	110
Simpang Dua	107
<b>Ketapang</b>	<b>108</b>

Catatan/Note: <sup>1</sup> Berdasarkan angka proyeksi penduduk SP2020/ Based on SP2020 population projection figures

Sumber/Source: Badan Pusat Statistik, Proyeksi Penduduk SP2020 tahun 2023/ Statistics Indonesia, SP2020 population projection 2023

**Tabel**  
**Table** 3.1.2

**Jumlah Penduduk Menurut Kelompok Umur dan Jenis Kelamin (Ribuan Jiwa), 2023**  
**Population by Age Group and Sex (Thousand Person), 2023**

Kelompok Umur <i>Age Group</i>	Penduduk (Jiwa) <i>Population (Person)</i>			
	Laki-Laki <i>Male</i>	Perempuan <i>Female</i>	Jumlah <i>Total</i>	
(1)	(2)	(3)	(4)	
0 – 4	25.617	24.622	50.239	
5 – 9	23.351	22.276	45.627	
10 – 14	24.215	23.094	47.309	
15 – 19	26.996	25.013	52.009	
20 – 24	27.426	25.445	52.871	
25 – 29	26.375	24.972	51.347	
30 – 34	26.735	25.107	51.842	
35 – 39	25.332	22.880	48.212	
40 – 44	23.607	21.010	44.617	
45 – 49	20.774	18.731	39.505	
50 – 54	17.833	16.063	33.896	
55 – 59	14.540	12.790	27.330	
60 – 64	10.514	9.019	19.533	
65 – 69	7.092	6.076	13.168	
70 – 74	4.161	3.779	7.940	
75 +	3.363	3.713	7.076	
<b>Jumlah Total</b>	<b>2023</b>	<b>307.931</b>	<b>284.590</b>	<b>592.521</b>
	<b>2022</b>	<b>307.868</b>	<b>284.049</b>	<b>591.917</b>
	<b>2021</b>	<b>301.863</b>	<b>278.064</b>	<b>579.927</b>
	<b>2020</b>	<b>273.391</b>	<b>297.266</b>	<b>570.657</b>
	<b>2019</b>	<b>265.309</b>	<b>247.474</b>	<b>512.783</b>

Sumber/Source: Badan Pusat Statistik, Proyeksi Penduduk SP2020 tahun 2023/ Statistics Indonesia, SP2020 population projection 2023

### 3.2 KETENAGAKERJAAN EMPLOYMENT

**Tabel 3.2.1** Jumlah Penduduk Berumur 15 Tahun Keatas Menurut Jenis Kegiatan Selama Seminggu yang Lalu dan Jenis Kelamin di Kabupaten Ketapang, 2023  
*Population Aged 15 Years and Over by Type of Activity During The Previous Week and Sex in Ketapang Regency/ Municipality, 2023*

Kegiatan Utama <i>Main Activity</i>	Jenis Kelamin <i>Sex</i>		Jumlah <i>Total</i>
	Laki-Laki <i>Male</i>	Perempuan <i>Female</i>	
(1)	(2)	(3)	(4)
<b>Angkatan Kerja</b> <i>Economically Active</i>	<b>196.579</b>	<b>102.874</b>	<b>299.453</b>
Bekerja <i>Working</i>	185.502	94.273	279.775
Pengangguran Terbuka <i>Unemployment</i>	11.077	8.601	19.678
<b>Bukan Angkatan Kerja</b> <i>Economically Inactive</i>	<b>38.736</b>	<b>112.282</b>	<b>151.018</b>
Sekolah <i>Attending School</i>	20.897	17.852	38.749
Mengurus Rumah Tangga <i>Housekeeping</i>	6.407	89.059	95.466
Lainnya <i>Others</i>	11.432	5.371	16.803
<b>Jumlah Total</b>	<b>235.315</b>	<b>215.156</b>	<b>450.471</b>

Sumber/Source: BPS, Survei Angkatan Kerja Nasional (Sakernas) Agustus/BPS-Statistics Indonesia, August National Labor Force Survey

**Tabel** 3.2.2  
**Table**

**Penduduk Berumur 15 Tahun ke Atas Menurut Pendidikan Tertinggi yang Ditamatkan dan Jenis Kegiatan Selama Seminggu yang Lalu di Kabupaten Ketapang, 2023**  
*Population 15 Years of Age and Over by Educational Attainment and Type of Activity During the Previous Week in Ketapang Regency, 2023*

Pendidikan Tertinggi yang Ditamatkan <sup>1</sup> <i>Educational Attainment<sup>1</sup></i>	Angkatan Kerja <i>Economically Active</i>			Persentase Bekerja terhadap Angkatan Kerja <i>Percentage of Working to Economically Active</i>
	Bekerja <i>Working</i>	Pengangguran <sup>2</sup> <i>Unemployment<sup>2</sup></i>	Jumlah Angkatan Kerja <i>Total of Economically Active</i>	
(1)	(2)	(3)	(4)	(5)
0	139.478	5.568	145.046	96,16
1	51.540	2.847	54.387	94,77
2	70.335	9.491	79.826	88,11
3	18.422	1.772	20.194	91,23
<b>Jumlah Total</b>	<b>279.775</b>	<b>19.678</b>	<b>299.453</b>	<b>93,43</b>

Lanjutan Tabel/*Continued Table 3.2.2*

Pendidikan Tertinggi yang Ditamatkan <sup>1</sup> <i>Educational Attainment<sup>1</sup></i>	Bukan Angkatan Kerja <i>Not Economically Active</i>	Jumlah Total	Persentase Angkatan Kerja terhadap Penduduk Usia Kerja <i>Percentage of Economically Active to Working Age Population</i>
(1)	(6)	(7)	(8)
0	72.299	217.345	66,74
1	47.229	101.616	53,52
2	29.276	109.102	73,17
3	2.214	22.408	90,12
<b>Jumlah Total</b>	<b>151.018</b>	<b>450.471</b>	<b>66,48</b>

Catatan/Note: <sup>1</sup> 0. ≤ Sekolah Dasar (SD)/≤ *Primary School*  
 1. Sekolah Menengah Pertama/*Junior High School*  
 2. Sekolah Menengah Atas/*Senior High School*  
 3. Perguruan Tinggi/*Collage*

<sup>2</sup> 1. Mencari pekerjaan/*Looking for work*  
 2. Mempersiapkan usaha/*Establishing a new business/firm*  
 3. Merasa tidak mungkin mendapat pekerjaan/*Hopeless of job*  
 4. Sudah punya pekerjaan tetapi belum mulai bekerja/*Have a job in future start*

Sumber/Source: BPS, Survei Angkatan Kerja Nasional (Sakernas) Agustus/BPS-Statistics Indonesia, August National Labor Force Survey

**Tabel**  
**Table** 3.2.3

**Penduduk Berumur 15 Tahun Ke Atas yang Bekerja Selama Seminggu yang Lalu Menurut Status Pekerjaan Utama dan Jenis Kelamin di Kabupaten Ketapang, 2023**  
*Population 15 Years of Age and Over who Worked During The Previous Week by Main Employment Status and Sex in Ketapang Regency, 2023*

<b>Status Pekerjaan Utama</b> <i>Main Employment Status</i>	<b>Laki-Laki</b> <i>Male</i>	<b>Perempuan</b> <i>Female</i>	<b>Jumlah</b> <i>Total</i>
(1)	(2)	(3)	(4)
Berusaha sendiri <i>Own account worker</i>	43.470	16.951	60.421
Berusaha dibantu buruh tidak tetap/buruh tidak dibayar <i>Employer assisted by temporary worker/unpaid worker</i>	27.856	7.458	35.314
Berusaha dibantu buruh tetap/buruh dibayar <i>Employer assisted by permanent worker/paid worker</i>	5.429	1.290	6.719
Buruh/Karyawan/Pegawai <i>Employee</i>	84.566	34.374	118.940
Pekerja bebas <i>Casual worker</i>	15.280	1.179	16.459
Pekerja keluarga/tak dibayar <i>Family worker/unpaid worker</i>	8.901	33.021	41.922
<b>Jumlah</b> <i>Total</i>	<b>185.502</b>	<b>94.273</b>	<b>279.775</b>

Sumber/Source: BPS, Survei Angkatan Kerja Nasional (Sakernas) Agustus/BPS-Statistics Indonesia, August National Labor Force Survey

**Tabel**  
**Table** 3.2.4**Jumlah Pencari Kerja Terdaftar Menurut Jenis Kelamin (Orang), 2023**  
**Number of Registered Labour Force Who Looking for Job by Sex (Person), 2023**

Bulan Month	Penduduk (Jiwa) Population (Person)		
	Laki-Laki Male	Perempuan Female	Jumlah Total
(1)	(2)	(3)	(4)
Januari	39	20	59
Februari	18	14	32
Maret	18	11	29
April	17	10	27
Mei	32	7	39
Juni	33	3	36
Juli	29	10	39
Agustus	234	81	315
September	37	8	45
Oktober	43	11	54
November	74	16	90
Desember	17	10	27
<b>2023</b>	<b>591</b>	<b>201</b>	<b>792</b>
<b>2022</b>	<b>170</b>	<b>124</b>	<b>294</b>
<b>Jumlah Total</b>	<b>2021<sup>2</sup></b>	<b>240</b>	<b>620</b>
	<b>2020</b>	<b>240</b>	<b>620</b>
	<b>2019</b>	<b>1.374</b>	<b>958</b>
		<b>958</b>	<b>2.332</b>

Catatan/Note: <sup>2</sup> Data tahun 2020 / 2020 Data

Sumber/Source: Dinas Tenaga Kerja dan Transmigrasi Kabupaten Ketapang/Manpower and Transmigration Office of Ketapang Regency



**Tabel** 3.2.5  
**Table**

**Jumlah Pencari Kerja Menurut Pendidikan (Orang), 2023**  
**Number of Registered Labour Force Who Looking for Job by Education (Person), 2023**

<b>Bulan</b> <i>Month</i>	<b>Tidak/Belum</b> <b>Tamat SD</b> <i>Not graduated</i> <i>from elementary</i> <i>school</i>	<b>SD /Sederajat</b> <i>Elementary</i>	<b>SMP/Sederajat</b> <i>Junior High</i>	<b>SMA/Sederajat</b> <i>Senior High</i>
(1)	(2)	(3)	(4)	(5)
Januari	-	1	1	17
Februari	-	-	1	6
Maret	-	1	4	33
April	2	3	2	8
Mei	2	1	2	22
Juni	4	7	4	7
Juli	4	7	6	26
Agustus	-	42	30	107
September	-	16	3	16
Oktober	-	5	4	23
November	-	5	7	25
Desember	-	1	1	10
<b>2023</b>	<b>12</b>	<b>89</b>	<b>65</b>	<b>300</b>
<b>2022</b>	<b>-</b>	<b>2</b>	<b>7</b>	<b>105</b>
<b>Jumlah</b> <i>Total</i>	<b>2021</b>	<b>13</b>	<b>44</b>	<b>304</b>
	<b>2020</b>	<b>13</b>	<b>44</b>	<b>304</b>
	<b>2019</b>	<b>35</b>	<b>195</b>	<b>1.164</b>

Lanjutan Tabel/Continued Table 3.2.5

<b>Bulan Month</b>	<b>SMK Vocational High School</b>	<b>Akademi (D1,D2,D3) Diploma</b>	<b>Sarjana (D4,S1) Degree</b>	<b>Jumlah Total</b>
(1)		(6)	(7)	(8)
Januari	8	18	13	58
Februari	6	2	17	32
Maret	20	21	23	102
April	8	1	3	27
Mei	18	4	4	53
Juni	10	1	3	36
Juli	22	2	2	69
Agustus	79	12	16	286
September	6	2	2	45
Oktober	12	5	5	54
November	22	16	15	90
Desember	12	1	2	27
<b>2023</b>	<b>223</b>	<b>85</b>	<b>105</b>	<b>879</b>
<b>2022</b>	<b>113</b>	<b>67</b>	<b>30</b>	<b>294</b>
<b>Jumlah Total</b>	<b>2021</b>	<b>...</b>	<b>226</b>	<b>122</b>
	<b>2020</b>	<b>...</b>	<b>226</b>	<b>620</b>
	<b>2019</b>	<b>...</b>	<b>709</b>	<b>438</b>
				<b>2.332</b>

Sumber/Source: Dinas Tenaga Kerja dan Transmigrasi Kabupaten Ketapang/Manpower and Transmigration Office of Ketapang Regency

**Tabel**  
**Table** 3.2.6

**Tingkat Partisipasi Angkatan Kerja (TPAK) dan Tingkat Pengangguran Terbuka (TPT) Kabupaten Ketapang (%), 2019 – 2023**  
**Labour Force Participation Rate (LFPR) and Unemployment Rate (UR) of Ketapang Regency (%), 2019 – 2023**

Tahun	TPAK LFPR	TPT UR
(1)	(2)	(3)
2019	65,36	4,53
2020	60,75	7,30
2021	64,44	6,94
2022	60,57	6,71
2023	66,48	6,57

Sumber/Source: Badan Pusat Statistik Provinsi Kalimantan Barat/BPS-Statistics of Kalimantan Barat Province

**Tabel**  
**Table** 3.2.7

**Upah Minimum Kabupaten Pekerja di Kabupaten  
Ketapang Menurut Lapangan Usaha, 2019 - 2023**  
**Regional Minimum Wage in Ketapang Regency by Sector  
2019 – 2023**

Sektor Sector	UMK Regional Minimum Wage				
	2019	2020	2021	2022	2023
(1)	(2)	(3)	(4)	(5)	(6)
1 Pertanian	2 638 000	2 860 323	2 860 323	3.085.615	3.188.983,34
2 Pertambangan dan Penggalian	2 636 000	2 860 323	2 860 323	3.085.615	3.188.983,34
3 Industri	2 636 000	2 860 323	2 860 323	3.085.615	3.188.983,34
4 Konstruksi	2 636 000	2 860 323	2 860 323	3.085.615	3.188.983,34
5 Listrik dan Gas	2 638 000	2 860 323	2 860 323	3.085.615	3.188.983,34
6 Perdagangan	2 638 000	2 860 323	2 860 323	3.085.615	3.188.983,34
7 Angkutan	2 636 000	2 860 323	2 860 323	3.085.615	3.188.983,34
8 Keuangan	2 636 000	2 860 323	2 860 323	3.085.615	3.188.983,34
9 Jasa-jasa Kemasyarakatan	2 636 000	2 860 323	2 860 323	3.085.615	3.188.983,34

Sumber/Source: Dinas Tenaga Kerja dan Transmigrasi Kabupaten Ketapang/Manpower and Transmigration Office of Ketapang Regency

**Tabel**  
**Table** 3.2.8

**Penyaluran Tenaga Kerja Menurut Pendidikan di  
Kabupaten Ketapang, 2023**  
*Ditribution of Labour Forces by Education ( Orang / Person ),  
Ketapang Regency, 2023*

<b>Bulan Month</b>	<b>Tidak / Belum Tamat SD Not finished elementary</b>	<b>SD Elementary</b>	<b>SMP Junior High</b>	<b>SMA Senior High</b>	<b>SMK Vocation High</b>	<b>Akademi &amp; Sarjana Diploma &amp; Degree</b>	<b>Jumlah Total</b>
(1)	(2)	(3)	(4)	(5)	(6)	(7)	(8)
Januari	-	1	1	17	8	32	59
Februari	-	-	-	-	-	-	-
Maret	-	1	4	33	20	45	103
April	-	-	-	-	-	-	-
Mei	2	1	2	22	18	8	53
Juni	-	-	-	-	-	-	-
Juli	4	7	6	26	22	4	69
Agustus	-	42	30	107	79	28	286
September	-	-	-	-	-	-	-
Oktober	-	-	-	-	-	-	-
November	-	-	-	-	-	-	-
Desember	-	-	-	-	-	-	-
<b>2023</b>	<b>6</b>	<b>52</b>	<b>43</b>	<b>205</b>	<b>147</b>	<b>117</b>	<b>570</b>
<b>2022</b>	<b>...</b>	<b>...</b>	<b>...</b>	<b>...</b>	<b>...</b>	<b>...</b>	<b>...</b>
<b>Jumlah Total</b> <b>2021</b>	<b>7</b>	<b>20</b>	<b>25</b>	<b>104</b>	<b>80</b>	<b>75</b>	<b>311</b>
<b>2020</b>	<b>7</b>	<b>20</b>	<b>25</b>	<b>104</b>	<b>80</b>	<b>75</b>	<b>311</b>
<b>2019</b>	<b>25</b>	<b>149</b>	<b>198</b>	<b>1 058</b>	<b>...</b>	<b>406</b>	<b>1 836</b>

Sumber/Source: Dinas Tenaga Kerja dan Transmigrasi Kabupaten Ketapang/Manpower and Transmigration Office of Ketapang Regency




# BAB IV

## Sosial dan Kesejahteraan Rakyat *Social and Welfare*



**JUMLAH**  **NUMBER OF**  
**PENDUDUK** **POOR PEOPLE**  
**MISKIN 2023** **49.950 jiwa**

persentase penduduk miskin 9,25% *percentage of poor people*

 turun 0,14 persen poin dibanding tahun 2022



down 0.14 percentage points compared to 2022

**GARIS KEMISKINAN**  
**2023**

539.108 rupiah/kapita/bulan

**POVERTY LINE**



**ANGKA HARAPAN HIDUP / LIFE EXPECTANCY**

**73,58** tahun  
*year*



**HARAPAN RATA-RATA LAMA SEKOLAH / EXPECTED YEARS OF SCHOOLING**

**11,96** tahun  
*year*



**RATA-RATA LAMA SEKOLAH / MEAND YEARS OF SCHOOLING**

**7,55** tahun  
*year*



**9.984**

ribu rupiah/  
thousands  
rupiahs

**PENGELUARAN PER KAPITA YANG DISESUAIKAN**

*Purchasing power parity*



**2023**

**TERDAPAT 2 RUMAH SAKIT UMUM DAN 1 RUMAH SAKIT KHUSUS DI KABUPATEN KETAPANG**

there are 2 general hospitals and 1 specialty hospital in Ketapang Regency



**DOKTER DAN DOKTER GIGI**

*Doctors and Dentist*

**136**



**PERAWAT**  
*Nurse*

**1.089**



**BIDAN**

*midwives*  
**757**







**PENJELASAN TEKNIS**

1. Jalur Pendidikan di Indonesia terdiri atas 1) pendidikan formal, 2) pendidikan nonformal, dan 3) pendidikan informal yang ketiganya dapat saling melengkapi dan memperkaya (Undang-Undang No. 20 Tahun 2014 tentang Sistem Pendidikan Nasional).
2. Jenjang Pendidikan Formal terdiri atas pendidikan dasar, pendidikan menengah, dan pendidikan tinggi. Jenis pendidikan yang diajarkan mencakup pendidikan umum, kejuruan, akademik, profesi, vokasi, keagamaan, dan khusus.
  - a. Pendidikan Dasar berbentuk Sekolah Dasar (SD) dan Madrasah Ibtidaiyah (MI) atau bentuk lain yang sederajat serta Sekolah Menengah Pertama (SMP) dan Madrasah Tsanawiyah (MTs), atau bentuk lain yang sederajat.
  - b. Pendidikan Menengah berbentuk Sekolah Menengah Atas (SMA), Madrasah Aliyah (MA), Sekolah Menengah Kejuruan (SMK), dan Madrasah Aliyah Kejuruan (MAK), atau bentuk lain yang sederajat.
  - c. Pendidikan Tinggi merupakan jenjang pendidikan setelah pendidikan menengah yang mencakup program pendidikan diploma, sarjana, magister

**TECHNICAL NOTES**

1. *The Education System in Indonesia consists of 1) a formal education, 2) non-formal education, and 3) informal education that all three can be complementary and enriching (Law No. 20 Year 2014 about The National Education System).*
2. *The Formal Education Level consists of primary education, secondary education, and high education. The kind of education that taught consists of general education, vocational, academic, professional, religious, and specific education.*
  - a. *The Primary Education consists of Elementary School and Islamic Elementary School or other equivalent forms and Junior High School and MTs, or other equivalent forms.*
  - b. *The Secondary Education consists of the senior high school, MA, Vocational School, and Vocational Madrasah Aliyah, or other equivalent forms.*
  - c. *The High Education consists of the education level after the secondary education that consists of diplomas, bachelor, master, specialist,*

spesialis, dan doktor yang diselenggarakan oleh perguruan tinggi. Perguruan tinggi dapat berbentuk akademi, politeknik, sekolah tinggi, institut, atau universitas.

3. Angka Partisipasi Murni (APM) adalah proporsi penduduk pada kelompok umur jenjang pendidikan tertentu yang masih bersekolah pada jenjang pendidikan yang sesuai dengan kelompok umurnya terhadap penduduk pada kelompok umur tersebut.

$$\text{APM SD/MI/ sederajat} = \frac{\text{JM SD/MI/ sederajat usia 7-12 tahun}}{\text{JP 7-12 tahun}} \times 100\%$$

$$\text{APM SMP/MTs/ sederajat} = \frac{\text{JM SMP/MTs/ sederajat usia 13-15 tahun}}{\text{JP 13-15 tahun}} \times 100\%$$

$$\text{APM SMA/MA/ sederajat} = \frac{\text{JM SMA/MA/ sederajat usia 16-18 tahun}}{\text{JP 16-18 tahun}} \times 100\%$$

Keterangan:

APM = Angka Partisipasi Murni  
JM = Jumlah murid pada suatu jenjang pendidikan pada periode tertentu

JP = Jumlah penduduk pada kelompok umur tertentu pada periode tertentu

4. Angka Partisipasi Kasar (APK) adalah proporsi penduduk yang masih bersekolah pada suatu jenjang pendidikan tertentu terhadap jumlah penduduk kelompok umur yang sesuai dengan jenjang pendidikan tersebut.

and doctoral degrees that are held by the college. The colleges can be academy, polytechnic, high school, institute, or university.

3. Net Enrollment Rate (NER) is a proportion of students/pupils in an official age group in a given level of education to population for the same official age group.

$$\text{NER in primary school} = \frac{\text{NS in primary school aged 7-12}}{\text{NP aged 7-12}} \times 100\%$$

$$\text{NER in lower secondary school} = \frac{\text{NS in lower secondary school aged 13-15}}{\text{NP aged 13-15}} \times 100\%$$

$$\text{NER in upper secondary school} = \frac{\text{NS in upper secondary school aged 16-18}}{\text{NP aged 16-18}} \times 100\%$$

Notes:

NER = Net Enrollment Rate  
NS = Number of students/pupils in a specific level of education on the certain period

NP = Number of population in a specific age group on the level of education on the certain period

4. Gross Enrollment Ratio (GER) is a proportion of students/pupils in a given level of education to population in an official age group in the same given level of education.

$$\text{APK SD/MI/ sederajat} = \frac{\text{JM SD/MI/ sederajat}}{\text{JP 7-12 tahun}} \times 100\%$$

$$\text{APK SMP/MTs/ sederajat} = \frac{\text{JM SMP/MTs/ sederajat}}{\text{JP 13-15 tahun}} \times 100\%$$

$$\text{APK SMA/MA/ sederajat} = \frac{\text{JM SMA/MA/ sederajat}}{\text{JP 16-18 tahun}} \times 100\%$$

$$\text{GER in primary school} = \frac{\text{NS in primary school}}{\text{NP aged 7-12 tahun}} \times 100\%$$

$$\text{GER in lower secondary school} = \frac{\text{NS in primary school}}{\text{NP aged 13-15 tahun}} \times 100\%$$

$$\text{GER in upper secondary school} = \frac{\text{NS in primary school}}{\text{NP aged 16-18 tahun}} \times 100\%$$

**Keterangan:**

APK = Angka Partisipasi Kasar  
 JM = Jumlah murid pada suatu jenjang pendidikan pada periode tertentu  
 JP = Jumlah penduduk pada kelompok umur tertentu pada periode tertentu

**Notes:**

GER = Gross Enrollment Rate  
 NS = Number of students/pupils in a specific level of education on certain period  
 NP = Number of population in a specific age group on the level of education on the certain period

5. Rumah Sakit adalah tempat pemeriksaan dan perawatan kesehatan, biasanya berada di bawah pengawasan dokter/tenaga medis, yang melayani penderita yang sakit untuk berobat rawat jalan atau rawat inap.
6. Rumah Sakit Bersalin adalah rumah sakit khusus untuk persalinan, dilengkapi pelayanan spesialis pemeriksaan kehamilan, persalinan, rawat inap dan rawat jalan ibu dan anak yang berada di bawah pengawasan dokter spesialis kandungan.
7. Rumah Bersalin adalah sarana pelayanan kesehatan dengan izin sebagai rumah bersalin, dilengkapi pelayanan pemeriksaan kehamilan, persalinan serta pemeriksaan ibu dan anak yang berada di bawah pengawasan bidan senior
5. *Hospital is a place for health check, usually controlled/supervised by doctors/medical personnel to serve the ill patients to get outpatient or inpatient treatment services.*
6. *Maternity Hospital is a specialized hospital for childbirth, has specialist inspection service to pregnancy, childbirth, hospitalization and outpatient for mothers and children that is under the supervision of an obstetrician.*
7. *Maternity House is health care facility with a license as a maternity house, equipped with prenatal care, childbirth and examination of mothers and children which is under the supervision of a senior midwif*

8. Poliklinik adalah sarana kesehatan untuk pelayanan berobat jalan, biasanya berada di bawah pengawasan dokter/tenaga medis.
9. Puskesmas (Pusat Kesehatan Masyarakat) adalah unit pelaksana teknis dinas kesehatan Kecamatan yang mempunyai fungsi utama sebagai penyelenggara pelayanan kesehatan tingkat pertama. Wilayah kerja puskesmas maksimal adalah satu kecamatan dan untuk dapat menjangkau wilayah kerjanya, puskesmas mempunyai jaringan pelayanan yang meliputi unit Puskesmas Pembantu (Pustu), unit Puskesmas Keliling (Puskel), dan unit bidan desa/komunitas (Peraturan Menteri Kesehatan RI No. 75 Tahun 2015 Tentang Pusat Kesehatan Masyarakat).
10. Apotek adalah suatu tempat tertentu yang digunakan untuk melakukan pekerjaan kefarmasian, dan penyaluran/penjualan obat atau bahan farmasi dan perbekalan kesehatan lainnya kepada masyarakat yang dikelola oleh tenaga apoteker (Peraturan Menteri Kesehatan RI No. 1332 Tahun 2002 Tentang Perubahan Atas Peraturan Menteri Kesehatan RI No. 922/MENKES/PER/X/1993 Tentang Ketentuan dan Tata Cara Pemberian Izin Apotek).
11. Luas lantai adalah luas lantai yang ditempati dan digunakan untuk keperluan sehari-hari (sebatas atap).
8. *Polyclinic is a health facility in which to get outpatient services, usually under the control of doctor/medical personnel.*
9. *Public Health Center is technical implementation unit of regency health department that have the primary function as a first-level health care providers. The working area standard of public health center is one district and to reach their working areas, public health centers have a service network covering subsidiary of public health center, mobile public health center units, and midwife units (Regulation of the Minister of Health of Indonesia Number 75 Year 2015 about Public Health Center).*
10. *Pharmacy is a specific place that is used for pharmaceutical jobs, and distribution/sale of drugs/pharmaceuticals and other medical supplies to people that are administered by trained pharmacist (Regulation of the Minister of Health of Indonesia Number 1332 Year 2002 about the Changes of Regulation of the Minister of Health of Indonesia Number 922/MENKES/PER/X/1993 about Provision and Procedures for Administration of Licensed Pharmacies).*
11. *Floor area is the total area which is occupied and utilized daily.*

12. Air leding adalah sumber air yang berasal dari air yang telah melalui proses penjernihan dan penyehatan sebelum di alirkan kepada konsumen melalui instalasi berupa saluran air. Sumber air ini biasanya diusahakan oleh PAM/PDAM/BPAM. Termasuk dalam hal ini air leding yang didapat secara eceran.
13. Sumur terlindung adalah air yang berasal dari dalam tanah yang digali dan lingkaran sumur tersebut dilindungi oleh tembok paling sedikit 0,8 meter di atas tanah dan 3 meter ke bawah tanah, serta ada lantai semen sejauh 1 meter dari lingkaran sumur.
14. Peristiwa tindak pidana yang dilaporkan ialah setiap peristiwa yang diterima kepolisian dari laporan masyarakat, atau peristiwa dimana pelakunya bertanggung tangan oleh kepolisian.
15. Jumlah tindak pidana menggambarkan jumlah kasus tindak pidana yang terjadi pada kurun waktu tertentu.
16. Bencana Alam adalah peristiwa atau serangkaian peristiwa yang mengancam dan mengganggu kehidupan/penghidupan masyarakat yang disebabkan oleh faktor alam antara lain berupa gempa bumi, tsunami, gunung meletus, banjir, kekeringan, angin topan, dan tanah longsor sehingga mengakibatkan kerugian materi maupun non-materi.
12. *Pipe water is a water Source that comes from water that has been through a process of purification and sanitation before distribute to consumers through an installation of water lines. This water Source is usually distributed by PAM/ PDAM/BPAM. This include a pipe water that sold at retail.*
13. *Protected wells is water that comes from the soil were excavated and the circumference of the well was protected by walls at least 0.8 meters above ground and 3 meters underground, and cement floor as far as 1 meter from the well circumference.*
14. *Reported crime incidence includes all criminal cases reported and received by police office, and all crimes caught by police.*
15. *Crime total refers to the number of criminal cases occurring during a given period.*
16. *Natural Disaster is an event or series of events that threaten and disrupt the lives and livelihoods caused by natural factors such as: earthquake, tsunami, volcanic eruption, flood, flash flood, drought, typhoon/cyclone, and landslide so it can lead to result in loss of material and non-material.*

17. Untuk mengukur kemiskinan, BPS menggunakan konsep kemampuan memenuhi kebutuhan dasar (basic needs approach). Dengan pendekatan ini, kemiskinan dipandang sebagai ketidakmampuan dari sisi ekonomi untuk memenuhi kebutuhan dasar makanan dan bukan makanan yang diukur dari sisi pengeluaran. Metode yang digunakan adalah menghitung Garis Kemiskinan (GK), yang terdiri dari dua komponen yaitu Garis Kemiskinan Makanan (GKM) dan Garis Kemiskinan Non-Makanan (GKNM). Penghitungan Garis Kemiskinan dilakukan secara terpisah untuk daerah perkotaan dan perdesaan.
18. Penduduk miskin adalah penduduk yang memiliki rata-rata pengeluaran per kapita per bulan di bawah Garis Kemiskinan.
19. Garis Kemiskinan Makanan (GKM) merupakan nilai pengeluaran kebutuhan minimum makanan yang disetarakan dengan 2.100 kkalori per kapita per hari. Garis Kemiskinan Non-Makanan (GKNM) adalah kebutuhan minimum untuk perumahan, sandang, pendidikan, kesehatan, dan kebutuhan dasar lainnya.
20. Ukuran Kemiskinan Head Count Index (HCI-P0) adalah persentase penduduk miskin yang berada di bawah Garis Kemiskinan (GK).
17. *To measure poverty, BPS-Statistics Indonesia has used the concept of basic needs approach. Therefore, poverty is viewed as economic inability to fulfill food and non-food basic needs which are measured by consumption/expenditure. The method used is calculating poverty line, which consists of two components that are Food Poverty Line (FPL) and Non-Food Poverty Line (NFPL). The poverty line was calculated separately for urban and rural areas.*
18. *A person whose expenditure per capita per month is below the poverty line is considered to be poor.*
19. *The Food Poverty Line refers to the daily minimum requirement of 2,100 kcal per capita per day. The Non-Food Poverty Line refers to the minimum requirement for household necessities for clothing, education, health, and other basic individual needs.*
20. *Poverty Measures Head Count Index (HCI-P0) simply measures the percentage of the population that is counted as poor, often denoted by P0*

Indeks Kedalaman Kemiskinan (*Poverty Gap Index-P1*) merupakan ukuran rata-rata kesenjangan pengeluaran masing-masing penduduk miskin terhadap garis kemiskinan. Semakin tinggi nilai indeks, semakin jauh rata-rata pengeluaran penduduk dari garis kemiskinan.

Indeks Keparahan Kemiskinan (*Poverty Severity Index-P2*) memberikan gambaran mengenai penyebaran pengeluaran di antara penduduk miskin. Semakin tinggi nilai indeks, semakin tinggi ketimpangan pengeluaran di antara penduduk miskin.

**Foster-Greer-Thorbecke (1984) merumuskan suatu ukuran yang digunakan untuk mengukur tingkat kemiskinan sebagai berikut:**

$$P_a = \frac{1}{n} \sum_{i=1}^q \left[ \frac{z - y_i}{z} \right]^a$$

dimana:

$a=0, 1, 2$

$z$ =Garis kemiskinan

$y$ =Rata-rata pengeluaran perkapita sebulan penduduk yang berada di bawah garis kemiskinan ( $i=1,2,\dots,q$ ),  $y_i < z$

**$q$ =Jumlah penduduk yang berada di bawah garis kemiskinan**

**$n$  = jumlah penduduk**

*Poverty Gap Index-P1 measures the extent to which individuals fall below the poverty line (the poverty gaps) as a proportion of the poverty line. Higher value of the index shows that the gap between average expenditure of the poor and the poverty line is wider.*

*Poverty Severity Index-P2 describes inequality among the poor. This is simply a weighted sum of poverty gaps (as a proportion of the poverty line), where the weights are the proportionate poverty gaps themselves. Hence, by squaring the poverty gap index, the measure implicitly puts more weight on observations that fall well below the poverty line. Higher value of the index shows that inequality among the poor is higher.*

**Foster-Greer-Thorbecke (1984) developed poverty measures that may be written as:**

$$P_a = \frac{1}{n} \sum_{i=1}^q \left[ \frac{z - y_i}{z} \right]^a$$

where:

$a=0, 1, 2$

$z$ =the poverty line

$y_i$ =Average expenditure per capita per month of the poor ( $i=1,2,\dots,q$ ),  $y_i < z$

$q$ =the number of poor

$n$  = the total population

Jika  $a=0$ , diperoleh Head Count Index (P0), jika  $a=1$  diperoleh indeks kedalaman kemiskinan (Poverty Gap Index-P1) dan jika  $a=2$  disebut indeks keparahan kemiskinan (Poverty Severity Index-P2).

*If  $a=0$  is obtained Head Count Index (P0), if  $a=1$  is obtained Poverty Gap Index-P1, and if  $a=2$  is obtained Poverty Severity Index-P2.*

21. Indeks Pembangunan Manusia (IPM) menjelaskan bagaimana penduduk dapat mengakses hasil pembangunan dalam memperoleh pendapatan, kesehatan, pendidikan dan sebagainya. IPM diperkenalkan oleh UNDP pada tahun 1990 dan dipublikasikan secara berkala dalam laporan tahunan Human Development Report (HDR). IPM dibentuk oleh 3 (tiga) dimensi dasar: Umur panjang dan hidup sehat; pengetahuan; dan standar hidup layak.

21. *The Human Development Index (HDI) explains how people can access development results in obtaining income, health, education and so forth. HDI was introduced by United Nations Development Programme (UNDP) in 1990 and published periodically in the annual report of the Human Development Report. HDI was formed by three basic dimensions: a long and healthy life; knowledge; and a decent standard of living.*



**ULASAN****DESCRIPTION****Pendidikan****Education**

Pendidikan merupakan salah satu indikator penyusun Indeks Pembangunan Manusia yang bertujuan mengetahui tingkat pencapaian pembangunan manusia sebagai dampak dari kegiatan pembangunan yang dilakukan oleh suatu negara/daerah.

*Education is one of the indicators of the compilation of the Human Development Index which aims to determine the level of achievement of human development as a result of development activities carried out by a country/region.*

Berdasarkan data yang dihasilkan oleh Kementerian Pendidikan (Tabel 4.1.3), pada tahun 2023 semua kecamatan yang ada di Kabupaten Ketapang memiliki fasilitas sekolah tingkat SD, yaitu sekitar 88,6 persen merupakan sekolah negeri dan sisanya sebesar 11,4 persen adalah sekolah swasta, dimana sekolah swasta ini tersebar di sebagian besar kecamatan kecuali Kecamatan Sungai Melayu Rayak, Matan Hilir Utara, dan Muara Pawan.

*Based on data produced by the Ministry of Education (Table 4.1.3), in 2023 all sub-districts in Ketapang Regency have elementary school facilities, namely around 88,6 percent will be state schools and the remaining 11,4 percent will be private schools, where these private schools are spread across most sub-districts except Sungai Melayu Rayak, Matan Hilir Utara, and Muara Pawan sub-districts.*

Berdasarkan Peraturan Pemerintah Nomor 74 Tahun 2008 tentang Guru, idealnya seorang guru pada jenjang pendidikan SD, SMP, dan SMA bertanggung jawab atas 20 orang murid. Berdasarkan Tabel 4.1.3, diperoleh data rasio guru murid pada tahun ajaran 2022/2023 adalah 1:13, sementara tahun ajaran 2023/2024 sebesar 1:12, artinya 1 orang guru bertanggung jawab terhadap 12 orang murid. Sementara itu, jika dihitung berdasarkan kecamatan, rasio guru-murid masih dalam batas yang ideal.

*Based on Government Regulation Number 74 of 2008 concerning Teachers, ideally a teacher at the elementary, middle and high school education levels is responsible for 20 students. Based on Table 4.1.3, data on the student teacher ratio in the 2022/2023 school year is 1:13, while for the 2023/2024 school year it is 1:12, meaning that 1 teacher is responsible for 12 students. Meanwhile, if calculated by sub-district, the teacher-student ratio is still within ideal limits.*

Sementara itu untuk SMP dan SMA pada tahun ajaran 2023/2024 memiliki rasio guru-murid sebesar 1:12 dan 1:16, sehingga dapat dikatakan bahwa rasio guru-murid SMP dan SMA masih dalam batas yang ideal.

Namun jika dilihat dari adanya fasilitas sekolah, Kecamatan Pemahan belum memiliki sekolah Tingkat SMA baik negeri maupun swasta, namun terdapat sekolah Tingkat SMK di kecamatan tersebut. Sedangkan untuk fasilitas sekolah tingkat SMK, rata-rata semua kecamatan di Kabupaten Ketapang minimal memiliki 1 sekolah tingkat SMK. Kecamatan yang tidak memiliki fasilitas sekolah tingkat SMK adalah Kecamatan Singkup, Hulu Sungai, Sungai Laur, dan Simpang Dua.

### **Kesehatan**

Upaya pemerintah dalam meningkatkan kesejahteraan masyarakat dapat ditunjukkan melalui penyediaan berbagai infrastruktur dan tenaga kesehatan di semua kecamatan di Kabupaten Ketapang. Berdasarkan Tabel 4.2.3, semua kecamatan di Kabupaten Ketapang memiliki fasilitas kesehatan Puskesmas baik rawat inap maupun non rawat inap. Selain itu, fasilitas kesehatan klinik pertama baru tersedia di 10 kecamatan Kabupaten Ketapang.

Untuk tenaga kesehatan, jumlah perawat dan bidan tahun 2023 yang tersebar di seluruh kecamatan di

*Meanwhile, junior and senior high schools in the 2023/2024 school year have a student-teacher ratio of 1:12 and 1:16, so it can be said that the junior and senior high school student-teacher ratio is still within ideal limits.*

*However, when viewed from the existence of school facilities, Pemahan Subdistrict does not yet have a senior high school, either public or private, but there is a vocational high school. As for vocational school facilities, on average all sub-districts in Ketapang Regency have at least one vocational school. Sub-districts that do not have vocational school facilities are Singkup, Hulu Sungai, Sungai Laur, and Simpang Dua.*

### **Health**

*The government's efforts to improve the welfare of the community can be shown through the provision of various infrastructure and health workers in all sub-districts in Ketapang Regency. Based on Table 4.2.3, all sub-districts in Ketapang Regency have both inpatient and non-inpatient Puskesmas health facilities. In addition, the first clinic health facility is only available in 10 sub-districts of Ketapang Regency.*

*For health workers, the number of nurses and midwives in 2023 spread across all sub-districts in Ketapang Regency does*

Kabupaten Ketapang tidak berbeda secara signifikan apabila dibandingkan dengan tahun 2022. Tenaga kesehatan dokter tersebar di semua kecamatan di Kabupaten Ketapang, namun baru terdapat 11 kecamatan yang memiliki tenaga kesehatan dokter gigi dan spesialis gigi. Jika dibandingkan dengan tahun 2022, jumlah dokter dan dokter gigi bertambah masing-masing sebanyak 4 dokter dan 1 dokter.

Sementara itu untuk apotek dan toko obat belum tersedia di semua kecamatan. Kecamatan yang belum sama memiliki apotek dan toko obat adalah Kecamatan Jelai Hulu, Tumbang Titi, Pemahan, Matan Hilir Selatan, Hulu Sungai, dan Simpang Dua.

Program Keluarga Berencana yang dilakukan pemerintah merupakan upaya untuk mengendalikan pertumbuhan penduduk dengan pemakaian alat kontrasepsi. Pada tahun 2023, target akseptor KB baru di Kabupaten Ketapang sebanyak 13.576 jiwa, namun angka realisasinya hanya sekitar 20,29 persen atau realisasi KB baru hanya menysasar 2.754 jiwa. Namun, realisasi ini meningkat dibanding tahun 2022 yaitu sebesar 8,56 persen.

Berdasarkan tabel 4.2.18, Angka Partisipasi Kontrasepsi pada tahun 2023 untuk pasangan aktif adalah sebesar 71,35 persen, artinya sebanyak 71,35 persen dari perempuan yang menikah dalam rentang usia 15-49

*not differ significantly when compared to 2022. Doctors are spread across all sub-districts in Ketapang Regency, but only 11 sub-districts have dentists and dental specialists. When compared to 2022, the number of doctors and dentists increased by 4 doctors and 1 doctor respectively.*

*Meanwhile, pharmacies and drug stores are not yet available in all sub-districts. Sub-districts that do not have pharmacies and drug stores are Jelai Hulu, Tumbang Titi, Pemahan, Matan Hilir Selatan, Hulu Sungai, and Simpang Dua.*

*The government's Family Planning Program is an attempt to control population growth by using contraceptives. In 2022, the target for new family planning acceptors in Ketapang Regency is 13.576 people, but the realization rate is only around 20,29% or the realization of new family planning only targets 2.754 people. However, this realization increased compared to 2022, which was 8,56 percent.*

*Based on table 4.2.18, the Contraceptive Participation Rate in 2023 for active couples was 71.35 percent, meaning that 71.35 percent of married women in the age range of 15-49 years used certain contraceptives out of a total of 80,288*

tahun menggunakan kontrasepsi tertentu dari jumlah pasangan usia subur sebanyak 80.288 pasangan usia subur. Angka ini meningkat dibanding tahun 2022 yaitu sebesar 65,69 persen.

*couples of childbearing age. This figure increased compared to 2022, which amounted to 65.69 percent.*

### **Agama dan Sosial Lainnya**

Berdasarkan tabel 4.3.11, banyaknya perkara perceraian yang masuk ke Pengadilan Agama Ketapang adalah sebesar 681 gugat, di mana sebesar 71,51 persen penyebabnya adalah disebabkan ketidakharmonisan dalam rumah tangga.

### **Religion and Other Social Affair**

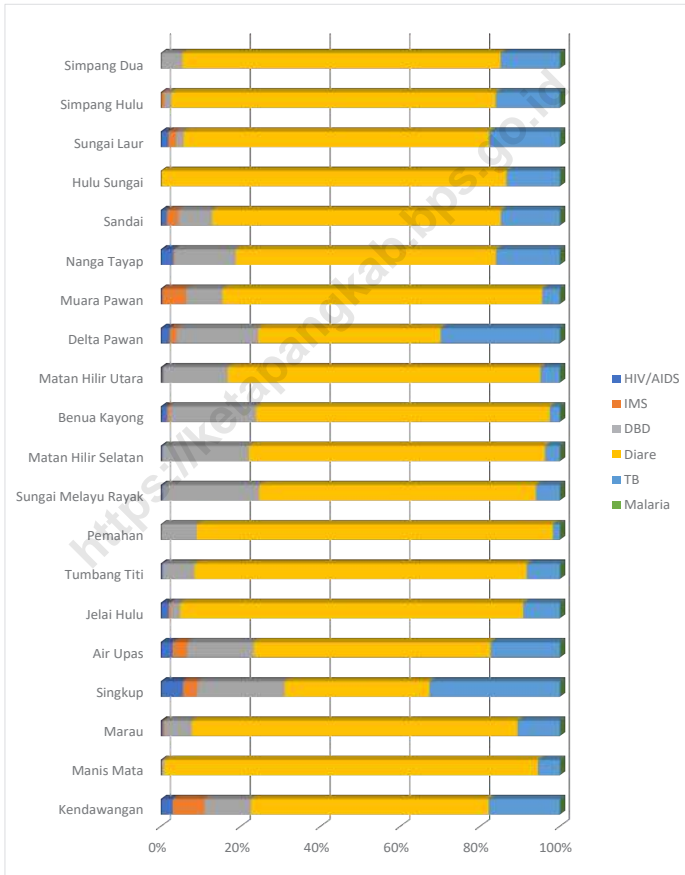
*Based on table 4.3.11, the number of divorce cases submitted to the Ketapang Religious Court was 681 lawsuits, of which 71.51 percent were caused by disharmony in the household.*

Berdasarkan Tabel 4.3.8 terdapat total 154 perkara kasus yang diterima di Pengadilan Agama Ketapang selain kasus gugat cerai dan talak. Dari 154 perkara yang diterima, 134 perkara merupakan perkara perkawinan; 4 perkara lainnya adalah masing-masing perkara kewarisan, perkara wakaf, perkawra P3HP/penetapan ahli waris, dan perkara lain-lain. Dari 154 perkara perkawinan, 48% merupakan perkara dispensasi kawin.

*Based on Table 4.3.8 there were a total of 154 cases received at the Ketapang Religious Court in addition to cases of gugat divorce and talak. Of the 154 cases received, 134 cases were marriage cases; the other 4 cases were respectively inheritance cases, waqf cases, P3HP cases/determination of heirs, and other miscellaneous cases. Of the 154 marriage cases, 48% were marriage dispensation cases.*

**Gambar** 4.1  
**Figures**

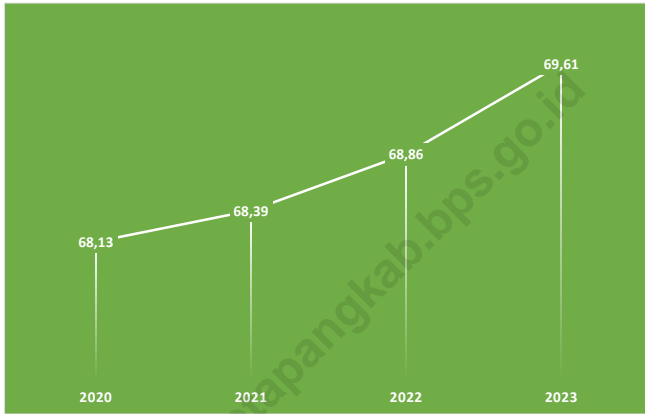
**Jumlah Kasus HIV/AIDS, IMS, DBD, Diare, TB, dan Malaria Menurut Kecamatan Kabupaten Ketapang, 2023**  
**Number of HIV/AIDS, STI, DHF, Diarrhea, TB, and Malaria Cases by Subdistrict in Ketapang Regency, 2023**



Sumber/Source : Dinas Kesehatan Kabuapten Ketapang/Health Office of Ketapang Regency

**Gambar** 4.2  
**Figures**

**Indeks Pembangunan Manusia (IPM) Kabupaten  
Ketapang, 2019 - 2023**  
*Human Development Index of Ketapang Regency, 2019-  
2023*



Sumber/Source : Badan Pusat Statistik, Survei Sosial Ekonomi Nasional Maret/BPS-Statistics Indonesia, March National Socioeconomic Survey

#### 4.1 PENDIDIKAN EDUCATION

**Tabel 4.1.1** Jumlah Sekolah, Guru, dan Murid Taman Kanak-Kanak (TK) di Bawah Kementerian Pendidikan, Kebudayaan, Riset, dan Teknologi Menurut Kecamatan di Kabupaten Ketapang, 2021/2022 dan 2022/2023  
*Number of Schools, Teachers, and Pupils in Kindergarten Under The Ministry of Education, Culture, Research, and Technology by District in Ketapang Regency, 2021/2022 and 2022/2023*

Kecamatan District	Sekolah/Schools					
	Negeri/Public		Swasta/Private		Jumlah/Total	
	2021/2022	2022/2023	2021/2022	2022/2023	2021/2022	2022/2023
(1)	(2)	(3)	(4)	(5)	(6)	(7)
Kendawangan	1	1	18	18	19	19
Manis Mata	-	1	9	10	9	11
Marau	1	1	2	4	3	5
Singkup	1	1	6	6	7	7
Air Upas	-	-	4	5	4	5
Jelai Hulu	1	1	3	3	4	4
Tumbang Titi	2	2	4	5	6	7
Pemahan	1	1	2	2	3	3
Sungai Melayu Rayak	1	1	6	6	7	7
Matan Hilir Selatan	3	3	10	11	13	14
Benua Kayong	1	1	11	11	12	12
Matan Hilir Utara	2	2	2	2	4	4
Delta Pawan	2	2	12	12	14	14
Muara Pawan	-	-	5	9	5	9
Nanga Tayap	3	3	6	7	9	10
Sandai	1	1	5	7	6	8
Hulu Sungai	-	-	-	-	-	-
Sungai Laur	1	1	2	2	3	3
Simpang Hulu	-	1	2	2	2	3
Simpang Dua	1	1	2	2	3	3
<b>Ketapang</b>	<b>22</b>	<b>24</b>	<b>111</b>	<b>124</b>	<b>133</b>	<b>148</b>

Lanjutan Tabel/*Continued Table* 4.1.1

Kecamatan <i>District</i>	Guru <sup>1</sup> / <i>Teachers</i> <sup>1</sup>					
	Negeri/ <i>Public</i>		Swasta/ <i>Private</i>		Jumlah/ <i>Total</i>	
	2021/2022	2022/2023	2021/2022	2022/2023	2021/2022	2022/2023
(1)	(8)	(9)	(10)	(11)	(12)	(13)
Kendawangan	7	2	49	67	56	69
Manis Mata	-	1	25	36	25	37
Marau	3	2	7	12	10	14
Singkup	4	2	21	31	25	33
Air Upas	-	-	12	21	12	21
Jelai Hulu	3	2	6	8	9	10
Tumbang Titi	8	6	9	19	17	25
Pemahan	3	2	6	11	9	13
Sungai Melayu Rayak	4	3	24	29	28	32
Matan Hilir Selatan	16	10	43	56	59	66
Benua Kayong	11	10	49	52	60	62
Matan Hilir Utara	7	4	6	12	13	16
Delta Pawan	30	26	80	58	110	84
Muara Pawan	-	1	20	33	20	34
Nanga Tayap	12	5	17	33	29	38
Sandai	7	3	22	36	29	39
Hulu Sungai	-	-	-	-	-	-
Sungai Laur	1	2	9	12	10	14
Simpang Hulu	-	-	6	8	6	8
Simpang Dua	3	1	4	7	7	8
<b>Ketapang</b>	<b>119</b>	<b>82</b>	<b>415</b>	<b>541</b>	<b>534</b>	<b>623</b>



Lanjutan Tabel/Continued Table 4.1.1

Kecamatan District	Murid/Pupils					
	Negeri/Public		Swasta/Private		Jumlah/Total	
	2021/2022	2022/2023	2021/2022	2022/2023	2021/2022	2022/2023
(1)	(14)	(15)	(16)	(17)	(18)	(19)
Kendawangan	38	42	876	960	914	1 002
Manis Mata	-	22	434	444	434	466
Marau	19	25	92	139	111	164
Singkup	28	35	182	207	210	242
Air Upas	-	-	193	240	193	240
Jelai Hulu	29	38	79	87	108	125
Tumbang Titi	64	64	109	162	173	226
Pemahan	30	32	55	72	85	104
Sungai Melayu Rayak	22	41	221	236	243	277
Matan Hilir Selatan	87	127	351	351	438	479
Benua Kayong	47	61	355	355	402	416
Matan Hilir Utara	57	78	41	45	98	123
Delta Pawan	300	300	674	702	974	1 002
Muara Pawan	-	-	135	187	135	187
Nanga Tayap	113	123	193	244	306	367
Sandai	41	77	250	321	291	398
Hulu Sungai	-	-	-	-	-	-
Sungai Laur	34	43	124	147	158	190
Simpang Hulu	-	47	55	27	55	74
Simpang Dua	27	37	37	42	64	79
<b>Ketapang</b>	<b>936</b>	<b>1 192</b>	<b>4 456</b>	<b>4 968</b>	<b>5 392</b>	<b>6 161</b>

Catatan/Note: <sup>1</sup> Jumlah guru termasuk kepala sekolah dan guru/The total of teachers including headmaster and teacher  
 Sumber/Source: Dinas Pendidikan

**Tabel**  
**Table** 4.1.2

**Jumlah Sekolah, Guru, dan Murid Raudatul Athfal (RA) di Bawah Kementerian Agama Menurut Kecamatan di Kabupaten Ketapang, 2022/2023 dan 2023/2024**  
**Number of Schools, Teachers, and Pupils in Raudatul Athfal (RA) Under The Ministry of Religious Affairs by District in Ketapang Regency, 2022/2023 and 2023/2024**

Kecamatan District	Sekolah/Schools		Guru/Teachers		Murid/Pupils	
	2022/2023	2023/2024	2022/2023	2023/2024	2022/2023	2023/2024
(1)	(2)	(3)	(4)	(5)	(6)	(7)
Kendawangan	3	3	17	19	186	173
Manis Mata	-	-	-	-	-	-
Marau	-	-	-	-	-	-
Singkup	-	-	-	-	-	-
Air Upas	6	6	15	24	238	252
Jelai Hulu	-	-	-	-	-	-
Tumbang Titi	1	1	3	4	39	39
Pemahan	-	-	-	-	-	-
Sungai Melayu Rayak	1	1	5	5	63	68
Matan Hilir Selatan	2	2	8	7	91	77
Benua Kayong	1	1	5	5	42	32
Matan Hilir Utara	-	-	-	-	-	-
Delta Pawan	5	4	34	17	416	369
Muara Pawan	1	2	2	8	29	88
Nanga Tayap	-	-	-	-	-	-
Sandai	-	-	-	-	-	-
Hulu Sungai	-	-	-	-	-	-
Sungai Laur	-	-	-	-	-	-
Simpang Hulu	-	-	-	-	-	-
Simpang Dua	-	-	-	-	-	-
<b>Ketapang</b>	<b>20</b>	<b>20</b>	<b>89</b>	<b>89</b>	<b>1.104</b>	<b>1.098</b>

Catatan/Note: Seluruh Raudatul Athfal (RA) berstatus swasta/All Raudatul Athfal (RA) are private

Sumber/Source: Kementerian Agama, EMIS, Data Semester Ganjil/Ministry of Religious Affairs, EMIS, Odd semester report data

**Tabel 4.1.3**  
**Table**

**Jumlah Sekolah, Guru, dan Murid Sekolah Dasar (SD) di Bawah Kementerian Pendidikan, Kebudayaan, Riset, dan Teknologi Menurut Kecamatan di Kabupaten Ketapang, 2021/2022 dan 2022/2023**  
**Number of Schools, Teachers, and Pupils in Primary Schools Under The Ministry of Education, Culture, Research, and Technology by District in Ketapang Regency, 2021/2022 and 2022/2023**

Kecamatan District	Sekolah/Schools					
	Negeri/Public		Swasta/Private		Jumlah/Total	
	2021/2022	2022/2023	2021/2022	2022/2023	2021/2022	2022/2023
(1)	(2)	(3)	(4)	(5)	(6)	(7)
Kendawangan	43	43	10	10	53	53
Manis Mata	44	44	6	6	50	50
Marau	24	24	3	3	27	27
Singkup	11	11	0	0	11	11
Air Upas	20	20	3	3	23	23
Jelai Hulu	30	30	3	3	33	33
Tumbang Titi	38	38	3	3	41	41
Pemahan	8	8	0	0	8	8
Sungai Melayu Rayak	13	13	1	1	14	14
Matan Hilir Selatan	24	24	0	0	24	24
Benua Kayong	21	21	2	2	23	23
Matan Hilir Utara	14	14	0	0	14	14
Delta Pawan	23	23	9	9	32	32
Muara Pawan	12	12	0	0	12	12
Nanga Tayap	44	44	1	1	45	45
Sandai	24	24	3	3	27	27
Hulu Sungai	22	22	1	1	23	23
Sungai Laur	25	25	2	2	27	27
Simpang Hulu	37	37	3	3	40	40
Simpang Dua	12	12	1	1	13	13
<b>Ketapang</b>	<b>489</b>	<b>489</b>	<b>51</b>	<b>51</b>	<b>540</b>	<b>540</b>

Lanjutan Tabel/*Continued Table* 4.1.3

Kecamatan <i>District</i>	Guru <sup>1</sup> /Teachers <sup>1</sup>					
	Negeri/ <i>Public</i>		Swasta/ <i>Private</i>		Jumlah/ <i>Total</i>	
	2021/2022	2022/2023	2021/2022	2022/2023	2021/2022	2022/2023
(1)	(8)	(9)	(10)	(11)	(12)	(13)
Kendawangan	326	323	95	119	421	442
Manis Mata	204	205	52	53	256	258
Marau	163	170	33	28	196	198
Singkup	79	76	-	-	79	76
Air Upas	161	162	37	31	198	193
Jelai Hulu	212	217	22	21	234	238
Tumbang Titi	247	268	17	15	264	283
Pemahan	58	61	-	-	58	61
Sungai Melayu Rayak	125	118	-	7	125	125
Matan Hilir Selatan	305	317	-	-	305	317
Benua Kayong	317	338	27	28	344	366
Matan Hilir Utara	133	134	-	-	133	134
Delta Pawan	477	462	98	110	575	572
Muara Pawan	140	145	-	-	140	145
Nanga Tayap	280	285	15	13	295	298
Sandai	218	216	19	26	237	242
Hulu Sungai	139	144	8	5	147	149
Sungai Laur	171	163	21	21	192	184
Simpang Hulu	251	251	9	13	260	264
Simpang Dua	103	105	5	5	108	110
<b>Ketapang</b>	<b>4 109</b>	<b>4 160</b>	<b>458</b>	<b>495</b>	<b>4 567</b>	<b>4 655</b>

Lanjutan Tabel/Continued Table 4.1.3

Kecamatan District	Murid/Pupils					
	Negeri/Public		Swasta/Private		Jumlah/Total	
	2021/2022	2022/2023	2021/2022	2022/2023	2021/2022	2022/2023
(1)	(14)	(15)	(16)	(17)	(18)	(19)
Kendawangan	5 293	5 277	2 055	2 057	7 348	7 334
Manis Mata	2 633	2 635	948	961	3 581	3 596
Marau	1 729	1 728	528	531	2 257	2 259
Singkup	920	918	-	-	920	918
Air Upas	1 882	1 877	575	575	2 457	2 452
Jelai Hulu	1 810	1 815	211	212	2 021	2 027
Tumbang Titi	2 523	2 530	302	302	2 825	2 832
Pemahan	610	611	-	-	610	611
Sungai Melayu Rayak	1 575	1 578	206	202	1 781	1 780
Matan Hilir Selatan	3 010	3 014	-	-	3 010	3 014
Benua Kayong	4 091	4 080	439	433	4 530	4 513
Matan Hilir Utara	1 919	1 930	-	-	1 919	1 930
Delta Pawan	6 055	6 059	1 835	1 838	7 890	7 897
Muara Pawan	1 642	1 648	-	-	1 642	1 648
Nanga Tayap	4 021	4 030	288	286	4 309	4 316
Sandai	3 214	3 209	491	481	3 705	3 690
Hulu Sungai	1 530	1 531	113	114	1 643	1 645
Sungai Laur	1 881	1 886	325	329	2 206	2 215
Simpang Hulu	3 758	3 761	222	224	3 980	3 985
Simpang Dua	1 122	1 131	110	109	1 232	1 240
<b>Ketapang</b>	<b>51 218</b>	<b>51 248</b>	<b>8 648</b>	<b>8 654</b>	<b>59 866</b>	<b>59 902</b>

Catatan/Note: <sup>1</sup> Jumlah guru termasuk kepala sekolah dan guru/The total of teachers including headmaster and teacher  
 Sumber/Source: Kementerian Pendidikan, Kebudayaan, Riset, dan Teknologi, data semester ganjil/Ministry of Education, Culture, Research, and Technology, odd semester report data

**Tabel**  
**Table 4.1.4**

**Jumlah Sekolah, Guru, dan Murid Madrasah Ibtidaiyah (MI) di Bawah Kementerian Agama Menurut Kecamatan di Kabupaten Ketapang, 2022/2023 dan 2023/2024**  
**Number of Schools, Teachers, and Pupils in Madrasah Ibtidaiyah (MI) Under The Ministry of Religious Affairs by District in Ketapang Regency, 2022/2023 and 2023/2024**

Kecamatan District	Sekolah/Schools					
	Negeri/Public		Swasta/Private		Jumlah/Total	
	2022/2023	2023/2024	2022/2023	2023/2024	2022/2023	2023/2024
(1)	(2)	(3)	(4)	(5)	(6)	(7)
Kendawangan	-	-	3	3	3	3
Manis Mata	-	-	1	1	1	1
Marau	-	-	-	-	-	-
Singkup	-	-	-	-	-	-
Air Upas	-	-	-	-	-	-
Jelai Hulu	-	-	-	-	-	-
Tumbang Titi	-	-	1	1	1	1
Pemahan	-	-	-	-	-	-
Sungai Melayu Rayak	-	-	2	2	2	2
Matan Hilir Selatan	1	1	4	4	5	5
Benua Kayong	-	-	3	4	3	4
Matan Hilir Utara	-	-	1	1	1	1
Delta Pawan	1	1	5	5	6	6
Muara Pawan	-	-	2	2	2	2
Nanga Tayap	-	-	-	-	-	-
Sandai	-	-	-	-	-	-
Hulu Sungai	-	-	-	-	-	-
Sungai Laur	-	-	-	-	-	-
Simpang Hulu	-	-	-	-	-	-
Simpang Dua	-	-	-	-	-	-
<b>Ketapang</b>	<b>2</b>	<b>2</b>	<b>22</b>	<b>23</b>	<b>24</b>	<b>25</b>

Lanjutan Tabel/Continued Table 4.1.4

Kecamatan District	Guru/Teachers					
	Negeri/Public		Swasta/Private		Jumlah/Total	
	2022/2023	2023/2024	2022/2023	2023/2024	2022/2023	2023/2024
(1)	(8)	(9)	(10)	(11)	(12)	(13)
Kendawangan	-	-	18	26	18	26
Manis Mata	-	-	6	6	6	6
Marau	-	-	-	-	-	-
Singkup	-	-	-	-	-	-
Air Upas	-	-	-	-	-	-
Jelai Hulu	-	-	-	-	-	-
Tumbang Titi	-	-	8	8	8	8
Pemahan	-	-	-	-	-	-
Sungai Melayu Rayak	-	-	18	18	18	18
Matan Hilir Selatan	22	24	39	42	61	66
Benua Kayong	-	-	30	34	30	34
Matan Hilir Utara	-	-	9	12	9	12
Delta Pawan	43	48	72	74	115	122
Muara Pawan	-	-	24	22	24	22
Nanga Tayap	-	-	-	-	-	-
Sandai	-	-	-	-	-	-
Hulu Sungai	-	-	-	-	-	-
Sungai Laur	-	-	-	-	-	-
Simpang Hulu	-	-	-	-	-	-
Simpang Dua	-	-	-	-	-	-
<b>Ketapang</b>	<b>65</b>	<b>72</b>	<b>224</b>	<b>242</b>	<b>289</b>	<b>314</b>

Lanjutan Tabel/*Continued Table* 4.1.4

Kecamatan <i>District</i>	Murid/ <i>Pupils</i>					
	Negeri/ <i>Public</i>		Swasta/ <i>Private</i>		Jumlah/ <i>Total</i>	
	2022/2023	2023/2024	2022/2023	2023/2024	2022/2023	2023/2024
(1)	(14)	(15)	(16)	(17)	(18)	(19)
Kendawangan	-	-	162	159	162	159
Manis Mata	-	-	19	27	19	27
Marau	-	-	-	-	-	-
Singkup	-	-	-	-	-	-
Air Upas	-	-	-	-	-	-
Jelai Hulu	-	-	-	-	-	-
Tumbang Titi	-	-	127	133	127	133
Pemahan	-	-	-	-	-	-
Sungai Melayu Rayak	-	-	133	125	133	125
Matan Hilir Selatan	198	220	652	670	850	890
Benua Kayong	-	-	316	298	316	298
Matan Hilir Utara	-	-	114	122	114	122
Delta Pawan	753	765	923	919	1.676	1.684
Muara Pawan	-	-	148	159	148	159
Nanga Tayap	-	-	-	-	-	-
Sandai	-	-	-	-	-	-
Hulu Sungai	-	-	-	-	-	-
Sungai Laur	-	-	-	-	-	-
Simpang Hulu	-	-	-	-	-	-
Simpang Dua	-	-	-	-	-	-
<b>Ketapang</b>	<b>951</b>	<b>985</b>	<b>2.594</b>	<b>2.612</b>	<b>3.545</b>	<b>3.597</b>

Sumber/*Source*: Kementerian Agama, EMIS, Data Semester Ganjil/*Ministry of Religious Affairs, EMIS, Odd semester report data*



**Tabel**  
**Table** 4.1.5

**Jumlah Sekolah, Guru, dan Murid Sekolah Menengah Pertama (SMP) di Bawah Kementerian Pendidikan, Kebudayaan, Riset, dan Teknologi Menurut Kecamatan di Kabupaten Ketapang, 2022/2023 dan 2023/2024**  
**Number of Schools, Teachers, and Pupils in Lower Secondary Schools Under The Ministry of Education, Culture, Research, and Technology by District in Ketapang Regency, 2022/2023 and 2023/2024**

Kecamatan District	Sekolah/Schools					
	Negeri/Public		Swasta/Private		Jumlah/Total	
	2022/2023	2023/2024	2022/2023	2023/2024	2022/2023	2023/2024
(1)	(2)	(3)	(4)	(5)	(6)	(7)
Kendawangan	10	10	3	3	13	13
Manis Mata	9	10	3	3	12	13
Marau	4	4	2	2	6	6
Singkup	4	4	-	-	4	4
Air Upas	3	3	1	1	4	4
Jelai Hulu	4	4	1	1	5	5
Tumbang Titi	6	6	2	2	8	8
Pemahan	2	2	-	-	2	2
Sungai Melayu Rayak	4	4	3	3	7	7
Matan Hilir Selatan	6	6	1	1	7	7
Benua Kayong	4	4	8	8	12	12
Matan Hilir Utara	4	4	-	-	4	4
Delta Pawan	5	5	8	8	13	13
Muara Pawan	4	4	2	2	6	6
Nanga Tayap	12	12	2	2	14	14
Sandai	6	6	3	3	9	9
Hulu Sungai	6	7	-	-	6	7
Sungai Laur	7	7	-	-	7	7
Simpang Hulu	10	11	2	2	12	13
Simpang Dua	3	3	1	1	4	4
<b>Ketapang</b>	<b>113</b>	<b>116</b>	<b>42</b>	<b>42</b>	<b>155</b>	<b>158</b>

Lanjutan Tabel/*Continued Table* 4.1.5

Kecamatan <i>District</i>	Guru <sup>1</sup> / <i>Teachers</i> <sup>1</sup>					
	Negeri/ <i>Public</i>		Swasta/ <i>Private</i>		Jumlah/ <i>Total</i>	
	2022/2023	2023/2024	2022/2023	2023/2024	2022/2023	2023/2024
(1)	(8)	(9)	(10)	(11)	(12)	(13)
Kendawangan	128	130	28	27	156	157
Manis Mata	85	101	39	42	124	143
Marau	52	50	12	13	64	63
Singkup	47	40	-	-	47	40
Air Upas	40	46	12	15	52	61
Jelai Hulu	53	54	18	15	71	69
Tumbang Titi	82	77	18	21	100	98
Pemahan	28	21	-	-	28	21
Sungai Melayu Rayak	48	48	20	23	68	71
Matan Hilir Selatan	123	97	8	11	131	108
Benua Kayong	116	111	79	75	195	186
Matan Hilir Utara	73	63	-	-	73	63
Delta Pawan	224	217	85	74	309	291
Muara Pawan	56	50	22	22	78	72
Nanga Tayap	123	122	15	16	138	138
Sandai	79	85	25	25	104	110
Hulu Sungai	39	44	-	-	39	44
Sungai Laur	79	82	-	-	79	82
Simpang Hulu	114	135	11	14	125	149
Simpang Dua	33	41	10	7	43	48
<b>Ketapang</b>	<b>1.622</b>	<b>1.614</b>	<b>402</b>	<b>400</b>	<b>2.024</b>	<b>2.014</b>

Lanjutan Tabel/*Continued Table* 4.1.5

Kecamatan <i>District</i>	Murid/Pupils					
	Negeri/ <i>Public</i>		Swasta/ <i>Private</i>		Jumlah/ <i>Total</i>	
	2022/2023	2023/2024	2022/2023	2023/2024	2022/2023	2023/2024
(1)	(14)	(15)	(16)	(17)	(18)	(19)
Kendawangan	1.241	1.207	463	561	1.704	1.768
Manis Mata	787	773	571	584	1.358	1.357
Marau	578	572	230	224	808	796
Singkup	367	394	-	-	367	394
Air Upas	458	429	177	224	635	653
Jelai Hulu	638	615	349	311	987	926
Tumbang Titi	653	659	370	363	1.023	1.022
Pemahan	160	131	-	-	160	131
Sungai Melayu Rayak	358	363	184	238	542	601
Matan Hilir Selatan	856	868	76	67	932	935
Benua Kayong	1.316	1.317	1.250	1.182	2.566	2.499
Matan Hilir Utara	739	735	-	-	739	735
Delta Pawan	2.915	3.009	974	919	3.889	3.928
Muara Pawan	324	332	365	368	689	700
Nanga Tayap	1.132	1.170	215	224	1.347	1.394
Sandai	1.160	1.197	454	409	1.614	1.606
Hulu Sungai	411	468	-	-	411	468
Sungai Laur	669	700	-	-	669	700
Simpang Hulu	1.367	1.450	103	132	1.470	1.582
Simpang Dua	312	312	167	160	479	472
<b>Ketapang</b>	<b>16.441</b>	<b>16.701</b>	<b>5.948</b>	<b>5.966</b>	<b>22.389</b>	<b>22.667</b>

Catatan/*Note*: <sup>1</sup> Jumlah guru termasuk kepala sekolah dan guru/*The total of teachers including headmaster and teacher*  
 Sumber/*Source*: Kementerian Pendidikan, Kebudayaan, Riset, dan Teknologi, data semester ganjil/*Ministry of Education, Culture, Research, and Technology, Basic Education Data System, odd semester report data*

**Tabel**  
**Table** 4.1.6

**Jumlah Sekolah, Guru, dan Murid Madrasah Tsanawiyah (MTs) di Bawah Kementerian Agama Menurut Kecamatan di Kabupaten Ketapang, 2022/2023 dan 2023/2024**  
**Number of Schools, Teachers, and Pupils in Madrasah Tsanawiyah (MTs) Under The Ministry of Religious Affairs by District in Ketapang Regency , 2022/2023 and 2023/2024**

Kecamatan District	Sekolah/Schools					
	Negeri/Public		Swasta/Private		Jumlah/Total	
	2022/2023	2023/2024	2022/2023	2023/2024	2022/2023	2023/2024
(1)	(2)	(3)	(4)	(5)	(6)	(7)
Kendawangan	-	-	4	4	4	4
Manis Mata	-	-	2	2	2	2
Marau	-	-	-	-	-	-
Singkup	-	-	-	-	-	-
Air Upas	-	-	-	-	-	-
Jelai Hulu	-	-	-	-	-	-
Tumbang Titi	-	-	-	-	-	-
Pemahan	-	-	1	1	1	1
Sungai Melayu Rayak	-	-	2	2	2	2
Matan Hilir Selatan	1	1	2	3	3	4
Benua Kayong	-	-	1	2	1	2
Matan Hilir Utara	-	-	-	1	-	1
Delta Pawan	1	1	3	3	4	4
Muara Pawan	-	-	1	1	1	1
Nanga Tayap	-	-	-	-	-	-
Sandai	-	-	1	1	1	1
Hulu Sungai	-	-	-	-	-	-
Sungai Laur	-	-	1	1	1	1
Simpang Hulu	-	-	-	-	-	-
Simpang Dua	-	-	-	-	-	-
<b>Ketapang</b>	<b>2</b>	<b>2</b>	<b>18</b>	<b>21</b>	<b>20</b>	<b>23</b>

Lanjutan Tabel/*Continued Table* 4.1.6

Kecamatan <i>District</i>	Guru <sup>1</sup> / <i>Teachers</i> <sup>1</sup>					
	Negeri/ <i>Public</i>		Swasta/ <i>Private</i>		Jumlah/ <i>Total</i>	
	2022/2023	2023/2024	2022/2023	2023/2024	2022/2023	2023/2024
(1)	(8)	(9)	(10)	(11)	(12)	(13)
Kendawangan	-	-	55	57	55	57
Manis Mata	-	-	20	24	20	24
Marau	-	-	-	-	-	-
Singkup	-	-	-	-	-	-
Air Upas	-	-	-	-	-	-
Jelai Hulu	-	-	-	-	-	-
Tumbang Titi	-	-	-	-	-	-
Pemahan	-	-	8	8	8	8
Sungai Melayu Rayak	-	-	16	20	16	20
Matan Hilir Selatan	30	30	25	27	55	57
Benua Kayong	-	-	27	30	27	30
Matan Hilir Utara	-	-	-	1	-	1
Delta Pawan	54	58	39	41	93	99
Muara Pawan	-	-	6	8	6	8
Nanga Tayap	-	-	-	-	-	-
Sandai	-	-	12	12	12	12
Hulu Sungai	-	-	-	-	-	-
Sungai Laur	-	-	7	8	7	8
Simpang Hulu	-	-	-	-	-	-
Simpang Dua	-	-	-	-	-	-
<b>Ketapang</b>	<b>84</b>	<b>88</b>	<b>215</b>	<b>236</b>	<b>299</b>	<b>324</b>

Lanjutan Tabel/*Continued Table* 4.1.6

Kecamatan <i>District</i>	Murid/Pupils					
	Negeri/ <i>Public</i>		Swasta/ <i>Private</i>		Jumlah/ <i>Total</i>	
	2022/2023	2023/2024	2022/2023	2023/2024	2022/2023	2023/2024
(1)	(14)	(15)	(16)	(17)	(18)	(19)
Kendawangan	-	-	472	458	472	458
Manis Mata	-	-	60	86	60	86
Marau	-	-	-	-	-	-
Singkup	-	-	-	-	-	-
Air Upas	-	-	-	-	-	-
Jelai Hulu	-	-	-	-	-	-
Tumbang Titi	-	-	-	-	-	-
Pemahan	-	-	75	74	75	74
Sungai Melayu Rayak	-	-	148	133	148	133
Matan Hilir Selatan	371	339	528	539	899	878
Benua Kayong	-	-	584	553	584	553
Matan Hilir Utara	-	-	-	34	-	34
Delta Pawan	781	843	544	547	1.325	1.390
Muara Pawan	-	-	164	151	164	151
Nanga Tayap	-	-	-	-	-	-
Sandai	-	-	145	117	145	117
Hulu Sungai	-	-	-	-	-	-
Sungai Laur	-	-	69	68	69	68
Simpang Hulu	-	-	-	-	-	-
Simpang Dua	-	-	-	-	-	-
<b>Ketapang</b>	<b>1.152</b>	<b>1.182</b>	<b>2.789</b>	<b>2.760</b>	<b>3.941</b>	<b>3.942</b>

Sumber/*Source*: Kementerian Agama, EMIS, Data Semester Ganjil/*Ministry of Religious Affairs, EMIS, Odd semester report data*

**Tabel**  
**Table** 4.1.7

**Jumlah Sekolah, Guru, dan Murid Sekolah Menengah Atas (SMA) di Bawah Kementerian Pendidikan, Kebudayaan, Riset, dan Teknologi Menurut Kecamatan di Kabupaten Ketapang, 2022/2023 dan 2023/2024**  
***Number of Schools, Teachers, and Pupils in Upper Secondary Schools Under The Ministry of Education, Culture, Research, and Technology by District in Ketapang Regency, 2022/2023 and 2023/2024***

Kecamatan District	Sekolah/Schools					
	Negeri/Public		Swasta/Private		Jumlah/Total	
	2022/2023	2023/2024	2022/2023	2023/2024	2022/2023	2023/2024
(1)	(2)	(3)	(4)	(5)	(6)	(7)
Kendawangan	2	2	-	-	2	2
Manis Mata	1	1	-	-	1	1
Marau	1	1	-	-	1	1
Singkup	1	1	-	-	1	1
Air Upas	-	-	1	1	1	1
Jelai Hulu	1	1	-	-	1	1
Tumbang Titi	1	1	1	1	2	2
Pemahan	-	-	-	-	-	-
Sungai Melayu Rayak	1	1	-	1	1	2
Matan Hilir Selatan	1	1	-	-	1	1
Benua Kayong	2	2	4	4	6	6
Matan Hilir Utara	1	1	-	-	1	1
Delta Pawan	2	2	5	5	7	7
Muara Pawan	1	1	1	1	2	2
Nanga Tayap	3	3	-	-	3	3
Sandai	1	2	-	-	1	2
Hulu Sungai	1	1	-	-	1	1
Sungai Laur	1	1	-	-	1	1
Simpang Hulu	2	2	-	-	2	2
Simpang Dua	1	1	-	-	1	1
<b>Ketapang</b>	<b>24</b>	<b>25</b>	<b>12</b>	<b>13</b>	<b>36</b>	<b>38</b>

Lanjutan Tabel/*Continued Table* 4.1.7

Kecamatan <i>District</i>	Guru <sup>1</sup> / <i>Teachers</i> <sup>1</sup>					
	Negeri/ <i>Public</i>		Swasta/ <i>Private</i>		Jumlah/ <i>Total</i>	
	2022/2023	2023/2024	2022/2023	2023/2024	2022/2023	2023/2024
(1)	(8)	(9)	(10)	(11)	(12)	(13)
Kendawangan	33	35	33	-	33	35
Manis Mata	15	16	15	-	15	16
Marau	16	17	16	-	16	17
Singkup	13	14	13	-	13	14
Air Upas	-	-	-	9	9	9
Jelai Hulu	17	18	17	-	17	18
Tumbang Titi	25	26	25	2	27	28
Pemahan	-	-	-	-	-	-
Sungai Melayu Rayak	16	16	16	3	16	19
Matan Hilir Selatan	28	26	28	-	28	26
Benua Kayong	77	78	77	46	118	124
Matan Hilir Utara	23	24	23	-	23	24
Delta Pawan	98	105	98	66	160	171
Muara Pawan	10	11	10	6	15	17
Nanga Tayap	36	47	36	-	36	47
Sandai	27	42	27	-	27	42
Hulu Sungai	12	14	12	-	12	14
Sungai Laur	22	22	22	-	22	22
Simpang Hulu	30	36	30	-	30	36
Simpang Dua	17	18	17	-	17	18
<b>Ketapang</b>	<b>515</b>	<b>565</b>	<b>515</b>	<b>132</b>	<b>634</b>	<b>697</b>



Lanjutan Tabel/*Continued Table* 4.1.7

Kecamatan <i>District</i>	Murid/Pupils					
	Negeri/ <i>Public</i>		Swasta/ <i>Private</i>		Jumlah/ <i>Total</i>	
	2022/2023	2023/2024	2022/2023	2023/2024	2022/2023	2023/2024
(1)	(14)	(15)	(16)	(17)	(18)	(19)
Kendawangan	484	482	-	-	484	482
Manis Mata	366	347	-	-	366	347
Marau	209	220	-	-	209	220
Singkup	167	144	-	-	167	144
Air Upas	-	-	89	76	89	76
Jelai Hulu	312	274	-	-	312	274
Tumbang Titi	495	533	39	30	534	563
Pemahan	-	-	-	-	-	-
Sungai Melayu Rayak	243	227	-	22	243	249
Matan Hilir Selatan	376	456	-	-	376	456
Benua Kayong	1.002	1.030	736	704	1.738	1.734
Matan Hilir Utara	305	292	-	-	305	292
Delta Pawan	1.771	1.790	1.100	1.177	2.871	2.967
Muara Pawan	55	59	83	79	138	138
Nanga Tayap	539	521	-	-	539	521
Sandai	666	724	-	-	666	724
Hulu Sungai	152	151	-	-	152	151
Sungai Laur	332	334	-	-	332	334
Simpang Hulu	672	614	-	-	672	614
Simpang Dua	326	323	-	-	326	323
<b>Ketapang</b>	<b>8.472</b>	<b>8.521</b>	<b>2.047</b>	<b>2.088</b>	<b>10.519</b>	<b>10.609</b>

Catatan/*Note*: <sup>1</sup> Jumlah guru termasuk kepala sekolah dan guru/*The total of teachers including headmaster and teacher*  
 Sumber/*Source*: Kementerian Pendidikan, Kebudayaan, Riset, dan Teknologi, data semester ganjil/*Ministry of Education, Culture, Research, and Technology, Basic Education Data System, odd semester report data*

**Tabel**  
**Table** 4.1.8

**Jumlah Sekolah, Guru, dan Murid Sekolah Menengah Kejuruan (SMK) di Bawah Kementerian Pendidikan, Kebudayaan, Riset, dan Teknologi Menurut Kecamatan di Kabupaten Ketapang, 2022/2023 dan 2023/2024**  
**Number of Schools, Teachers, and Pupils in Vocational High Schools Under The Ministry of Education, Culture, Research, and Technology by District in Ketapang Regency, 2022/2023 and 2023/2024**

Kecamatan District	Sekolah/Schools					
	Negeri/Public		Swasta/Private		Jumlah/Total	
	2022/2023	2023/2024	2022/2023	2023/2024	2022/2023	2023/2024
(1)	(2)	(3)	(4)	(5)	(6)	(7)
Kendawangan	1	1	-	-	1	1
Manis Mata	1	1	1	1	2	2
Marau	1	1	-	-	1	1
Singkup	-	-	1	1	1	1
Air Upas	1	1	-	-	1	1
Jelai Hulu	1	1	-	-	1	1
Tumbang Titi	1	1	-	-	1	1
Pemahan	1	1	-	-	1	1
Sungai Melayu Rayak	1	1	-	-	1	1
Matan Hilir Selatan	1	1	-	-	1	1
Benua Kayong	1	2	2	2	3	4
Matan Hilir Utara	-	1	-	-	-	1
Delta Pawan	1	1	3	3	4	4
Muara Pawan	1	1	-	-	1	1
Nanga Tayap	1	1	-	-	1	1
Sandai	1	1	-	-	1	1
Hulu Sungai	-	-	-	-	-	-
Sungai Laur	-	-	-	-	-	-
Simpang Hulu	1	1	-	-	1	1
Simpang Dua	-	-	-	-	-	-
<b>Ketapang</b>	<b>15</b>	<b>17</b>	<b>7</b>	<b>7</b>	<b>22</b>	<b>24</b>

Lanjutan Tabel/*Continued Table* 4.1.8

Kecamatan <i>District</i>	Guru <sup>1</sup> / <i>Teachers</i> <sup>1</sup>					
	Negeri/ <i>Public</i>		Swasta/ <i>Private</i>		Jumlah/ <i>Total</i>	
	2022/2023	2023/2024	2022/2023	2023/2024	2022/2023	2023/2024
(1)	(8)	(9)	(10)	(11)	(12)	(13)
Kendawangan	33	34	-	-	33	34
Manis Mata	8	9	7	7	15	16
Marau	18	26	-	-	18	26
Singkup	-	-	10	5	10	5
Air Upas	19	18	-	-	19	18
Jelai Hulu	10	8	-	-	10	8
Tumbang Titi	15	16	-	-	15	16
Pemahan	14	14	-	-	14	14
Sungai Melayu Rayak	14	18	-	-	14	18
Matan Hilir Selatan	29	28	-	-	29	28
Benua Kayong	89	101	20	18	109	119
Matan Hilir Utara	-	5	-	-	-	5
Delta Pawan	63	64	24	26	87	90
Muara Pawan	33	32	-	-	33	32
Nanga Tayap	22	19	-	-	22	19
Sandai	41	40	-	-	41	40
Hulu Sungai	-	-	-	-	-	-
Sungai Laur	-	-	-	-	-	-
Simpang Hulu	19	20	-	-	19	20
Simpang Dua	-	-	-	-	-	-
<b>Ketapang</b>	<b>427</b>	<b>452</b>	<b>61</b>	<b>56</b>	<b>488</b>	<b>508</b>

Lanjutan Tabel/*Continued Table* 4.1.8

Kecamatan <i>District</i>	Murid/Pupils					
	Negeri/ <i>Public</i>		Swasta/ <i>Private</i>		Jumlah/ <i>Total</i>	
	2022/2023	2023/2024	2022/2023	2023/2024	2022/2023	2023/2024
(1)	(14)	(15)	(16)	(17)	(18)	(19)
Kendawangan	715	716	-	-	715	716
Manis Mata	86	66	155	190	241	256
Marau	372	355	-	-	372	355
Singkup	-	-	142	142	142	142
Air Upas	326	347	-	-	326	347
Jelai Hulu	110	116	-	-	110	116
Tumbang Titi	337	299	-	-	337	299
Pemahan	116	115	-	-	116	115
Sungai Melayu Rayak	245	257	-	-	245	257
Matan Hilir Selatan	256	254	-	-	256	254
Benua Kayong	1.779	1.821	241	217	2.020	2.038
Matan Hilir Utara	-	52	-	-	-	52
Delta Pawan	1.025	1.056	235	213	1.260	1.269
Muara Pawan	297	290	-	-	297	290
Nanga Tayap	219	203	-	-	219	203
Sandai	828	682	-	-	828	682
Hulu Sungai	-	-	-	-	-	-
Sungai Laur	-	-	-	-	-	-
Simpang Hulu	372	347	-	-	372	347
Simpang Dua	-	-	-	-	-	-
<b>Ketapang</b>	<b>7.083</b>	<b>6.976</b>	<b>773</b>	<b>762</b>	<b>7.856</b>	<b>7.738</b>

Catatan/*Note*: <sup>1</sup> Guru yang mengajar di 2 sekolah atau lebih dihitung di masing-masing sekolah. Jumlah guru termasuk kepala sekolah dan guru/*The teacher who taught in two schools or more counted in every school. The total of teachers including headmaster and teacher*

Sumber/*Source*: Kementerian Pendidikan, Kebudayaan, Riset, dan Teknologi, data semester ganjil/*Ministry of Education, Culture, Research, and Technology, Basic Education Data System, odd semester report data*

**Tabel**  
**Table 4.1.9****Jumlah Sekolah, Guru, dan Murid Madrasah Aliyah (MA)  
di Bawah Kementerian Agama Menurut Kecamatan di  
Kabupaten Ketapang, 2022/2023 dan 2023/2024**  
**Number of Schools, Teachers, and Pupils in Madrasah Aliyah  
(MA) Under the Ministry of Religious Affairs by District in  
Ketapang Regency, 2022/2023 and 2023/2024**

Kecamatan District	Sekolah/Schools					
	Negeri/Public		Swasta/Private		Jumlah/Total	
	2022/2023	2023/2024	2022/2023	2023/2024	2022/2023	2023/2024
(1)	(2)	(3)	(4)	(5)	(6)	(7)
Kendawangan	-	-	2	2	2	2
Manis Mata	-	-	-	-	-	-
Marau	-	-	-	-	-	-
Singkup	-	-	-	-	-	-
Air Upas	-	-	1	1	1	1
Jelai Hulu	-	-	-	-	-	-
Tumbang Titi	-	-	-	-	-	-
Pemahan	-	-	-	-	-	-
Sungai Melayu Rayak	-	-	1	1	1	1
Matan Hilir Selatan	1	1	2	2	3	3
Benua Kayong	-	-	1	1	1	1
Matan Hilir Utara	-	-	-	-	-	-
Delta Pawan	1	1	3	3	4	4
Muara Pawan	-	-	1	1	1	1
Nanga Tayap	-	-	-	-	-	-
Sandai	-	-	1	1	1	1
Hulu Sungai	-	-	-	-	-	-
Sungai Laur	-	-	-	-	-	-
Simpang Hulu	-	-	-	-	-	-
Simpang Dua	-	-	-	-	-	-
<b>Ketapang</b>	<b>2</b>	<b>2</b>	<b>12</b>	<b>12</b>	<b>14</b>	<b>14</b>

Lanjutan Tabel/*Continued Table* 4.1.9

Kecamatan <i>District</i>	Guru <sup>1</sup> / <i>Teachers</i> <sup>1</sup>					
	Negeri/ <i>Public</i>		Swasta/ <i>Private</i>		Jumlah/ <i>Total</i>	
	2022/2023	2023/2024	2022/2023	2023/2024	2022/2023	2023/2024
(1)	(8)	(9)	(10)	(11)	(12)	(13)
Kendawangan	-	-	29	16	29	16
Manis Mata	-	-	-	-	-	-
Marau	-	-	-	-	-	-
Singkup	-	-	-	-	-	-
Air Upas	-	-	15	16	15	16
Jelai Hulu	-	-	-	-	-	-
Tumbang Titi	-	-	-	-	-	-
Pemahan	-	-	-	-	-	-
Sungai Melayu Rayak	-	-	8	7	8	7
Matan Hilir Selatan	35	32	25	22	60	54
Benua Kayong	-	-	14	15	14	15
Matan Hilir Utara	-	-	-	-	-	-
Delta Pawan	69	68	45	51	114	119
Muara Pawan	-	-	11	12	11	12
Nanga Tayap	-	-	-	-	-	-
Sandai	-	-	2	2	2	2
Hulu Sungai	-	-	-	-	-	-
Sungai Laur	-	-	-	-	-	-
Simpang Hulu	-	-	-	-	-	-
Simpang Dua	-	-	-	-	-	-
<b>Ketapang</b>	<b>104</b>	<b>100</b>	<b>149</b>	<b>141</b>	<b>253</b>	<b>241</b>

Lanjutan Tabel/*Continued Table* 4.1.9

Kecamatan <i>District</i>	Murid/Pupils					
	Negeri/ <i>Public</i>		Swasta/ <i>Private</i>		Jumlah/ <i>Total</i>	
	2022/2023	2023/2024	2022/2023	2023/2024	2022/2023	2023/2024
(1)	(14)	(15)	(16)	(17)	(18)	(19)
Kendawangan	-	-	101	108	101	108
Manis Mata	-	-	-	-	-	-
Marau	-	-	-	-	-	-
Singkup	-	-	-	-	-	-
Air Upas	-	-	67	68	67	68
Jelai Hulu	-	-	-	-	-	-
Tumbang Titi	-	-	-	-	-	-
Pemahan	-	-	-	-	-	-
Sungai Melayu Rayak	-	-	13	11	13	11
Matan Hilir Selatan	318	319	136	147	454	466
Benua Kayong	-	-	24	22	24	22
Matan Hilir Utara	-	-	-	-	-	-
Delta Pawan	927	926	341	300	1.268	1.226
Muara Pawan	-	-	15	15	15	15
Nanga Tayap	-	-	-	-	-	-
Sandai	-	-	14	28	14	28
Hulu Sungai	-	-	-	-	-	-
Sungai Laur	-	-	-	-	-	-
Simpang Hulu	-	-	-	-	-	-
Simpang Dua	-	-	-	-	-	-
<b>Ketapang</b>	<b>1.245</b>	<b>1.245</b>	<b>711</b>	<b>699</b>	<b>1.956</b>	<b>1.944</b>

Catatan/*Note*: ...Sumber/*Source*: Kementerian Agama, EMIS, Data Semester Ganjil/*Ministry of Religious Affairs, EMIS, Odd semester report data*

**Tabel 4.1.10** Angka Partisipasi Murni (APM) dan Angka Partisipasi Kasar (APK) Menurut Jenjang Pendidikan di Kabupaten Ketapang, 2022 dan 2023  
**Net Enrollment Rate and Gross Enrollment Ratio by Educational Level in Ketapang Regency, 2022 and 2023**

Jenjang Pendidikan <i>Educational Level</i>	Angka Partisipasi Murni (APM) <i>Net Enrollment Rate</i>		Angka Partisipasi Kasar (APK) <i>Gross Enrollment Ratio</i>	
	2022	2023	2022	2023
(1)	(2)	(3)	(4)	(5)
SD/MI/Sederajat <i>Primary School</i>	97,18	97,38	106,87	...
SMP/MTs/ Sederajat <i>Lower Secondary School</i>	71,60	73,52	92,44	...
SMA/SMK/MA/Sederajat <i>Upper Secondary School</i>	46,77	46,58	67,48	...

Sumber/Source: Badan Pusat Statistik, Survei Sosial Ekonomi Nasional (Susenas)/BPS-Statistics Indonesia, National Socioeconomic Survey



**Tabel**  
**Table** 4.1.11

**Jumlah Desa<sup>1</sup>/Kelurahan yang Memiliki Fasilitas Sekolah Menurut Kecamatan dan Tingkat Pendidikan di Kabupaten Ketapang, 2019–2021**  
**Number of Villages<sup>1</sup>/Kelurahan Having Educational Facilities by District and Educational Level in Ketapang Regency, 2019–2021**

Kecamatan District	SD Primary School		
	2019	2020	2021
(1)	(2)	(3)	(4)
Kendawangan	19	19	19
Manis Mata	22	22	22
Marau	10	10	10
Singkup	8	8	8
Air Upas	9	9	9
Jelai Hulu	22	22	22
Tumbang Titi	25	25	25
Pemahan	7	7	6
Sungai Melayu Rayak	11	11	11
Matan Hilir Selatan	11	11	11
Benua Kayong	11	11	11
Matan Hilir Utara	5	5	5
Delta Pawan	9	9	9
Muara Pawan	8	8	8
Nanga Tayap	19	19	18
Sandai	13	13	13
Hulu Sungai	12	12	12
Sungai Laur	19	19	19
Simpang Hulu	15	15	15
Simpang Dua	6	6	6
<b>Ketapang</b>	<b>261</b>	<b>261</b>	<b>259</b>

Lanjutan Tabel/*Continued Table* 4.1.11

Kecamatan <i>District</i>	SMP <i>Junior High School</i>		
	2019	2020	2021
(1)	(5)	(6)	(7)
Kendawangan	10	10	9
Manis Mata	9	10	11
Marau	6	6	5
Singkup	5	4	4
Air Upas	4	4	4
Jelai Hulu	5	5	5
Tumbang Titi	9	9	7
Pemahan	3	3	2
Sungai Melayu Rayak	6	6	6
Matan Hilir Selatan	9	9	9
Benua Kayong	7	9	9
Matan Hilir Utara	4	4	4
Delta Pawan	9	9	9
Muara Pawan	6	6	6
Nanga Tayap	12	12	12
Sandai	7	8	7
Hulu Sungai	6	5	5
Sungai Laur	9	8	7
Simpang Hulu	8	7	10
Simpang Dua	4	4	4
<b>Ketapang</b>	<b>138</b>	<b>138</b>	<b>135</b>

Lanjutan Tabel/*Continued Table* 4.1.11

Kecamatan <i>District</i>	SMA <i>Senior High School</i>		
	2019	2020	2021
(1)	(8)	(9)	(10)
Kendawangan	3	3	4
Manis Mata	2	2	1
Marau	1	1	1
Singkup	1	1	1
Air Upas	2	2	2
Jelai Hulu	1	1	1
Tumbang Titi	1	1	1
Pemahan	-	-	1
Sungai Melayu Rayak	2	2	2
Matan Hilir Selatan	2	2	3
Benua Kayong	4	5	5
Matan Hilir Utara	1	1	1
Delta Pawan	6	5	5
Muara Pawan	2	3	3
Nanga Tayap	2	2	3
Sandai	1	2	2
Hulu Sungai	1	1	1
Sungai Laur	2	1	1
Simpang Hulu	3	2	2
Simpang Dua	1	1	1
<b>Ketapang</b>	<b>38</b>	<b>38</b>	<b>41</b>

Lanjutan Tabel/*Continued Table* 4.1.11

Kecamatan <i>District</i>	SMK <i>Vocational School</i>		
	2019	2020	2021
(1)	(11)	(12)	(13)
Kendawangan	1	1	1
Manis Mata	4	3	2
Marau	1	1	1
Singkup	1	1	1
Air Upas	1	1	1
Jelai Hulu	1	1	1
Tumbang Titi	2	1	1
Pemahan	1	1	-
Sungai Melayu Rayak	1	1	1
Matan Hilir Selatan	1	1	1
Benua Kayong	3	3	3
Matan Hilir Utara	-	-	-
Delta Pawan	3	3	3
Muara Pawan	1	1	1
Nanga Tayap	1	1	1
Sandai	2	1	1
Hulu Sungai	-	-	-
Sungai Laur	1	-	-
Simpang Hulu	1	1	1
Simpang Dua	-	-	-
<b>Ketapang</b>	<b>26</b>	<b>22</b>	<b>20</b>

Lanjutan Tabel/Continued Table 4.1.11

Kecamatan District	Perguruan Tinggi University		
	2019	2020	2021
(1)	(14)	(15)	(16)
Kendawangan	-	-	-
Manis Mata	-	-	-
Marau	-	-	-
Singkup	-	-	-
Air Upas	-	-	-
Jelai Hulu	-	-	-
Tumbang Titi	-	-	-
Pemahan	-	-	-
Sungai Melayu Rayak	-	-	-
Matan Hilir Selatan	-	-	-
Benua Kayong	-	-	-
Matan Hilir Utara	-	-	-
Delta Pawan	2	2	2
Muara Pawan	1	1	1
Nanga Tayap	-	-	-
Sandai	-	-	-
Hulu Sungai	-	-	-
Sungai Laur	-	-	-
Simpang Hulu	-	-	-
Simpang Dua	-	-	-
<b>Ketapang</b>	<b>3</b>	<b>3</b>	<b>3</b>

Catatan/Note: <sup>1</sup> Desa pada tabel ini termasuk Unit Permukiman Transmigrasi (UPT) yang masih dibina oleh kementerian terkait dan nagari di Provinsi Sumatera Barat/Villages in this table include Transmigration Settlement Unit which is still fostered by the relevant ministries and the nagari in the Province of Sumatera Barat

Sumber/Source: Badan Pusat Statistik, Pendataan Potensi Desa (Podes)/ BPS-Statistics Indonesia, Village Potential Data Collection

**Tabel**  
**Table** 4.1.12**Banyaknya Rombongan Belajar (Rombel) TK, SD, SMP, SMA, dan SMK di Kabupaten Ketapang, 2023**  
**Number of Study Groups in Kindergarten, Primary School, Junior High School, Senior High School, and Vocational High School in Ketapang Regency, 2023**

<b>Kecamatan</b> <b>Subdistrict</b>	<b>TK</b> <b>Kindergarten</b>	<b>SD</b> <b>Primary School</b>	<b>SMP</b> <b>Junior High School</b>
(1)	(2)	(3)	(4)
Kendawangan	50	405	72
Manis Mata	24	305	61
Marau	11	175	16
Singkup	13	65	16
Air Upas	11	151	25
Jelai Hulu	9	187	32
Tumbang Titi	18	238	41
Pemahan	6	48	6
Sungai Melayu Rayak	16	92	28
Matan Hilir Selatan	32	175	39
Benua Kayong	26	219	94
Matan Hilir Utara	8	99	28
Delta Pawan	70	356	134
Muara Pawan	14	84	31
Nanga Tayap	29	277	65
Sandai	20	200	62
Hulu Sungai	-	138	22
Sungai Laur	8	173	29
Simpang Hulu	5	254	63
Simpang Dua	6	85	21
<b>Ketapang</b>	<b>376</b>	<b>3.726</b>	<b>900</b>

Lanjutan Tabel/*Continued Table* 4.1.12

<b>Kecamatan Subdistrict</b>	<b>SMA Junior High School</b>	<b>SMK Vocational High School</b>
(1)	(5)	(6)
Kendawangan	15	24
Manis Mata	13	14
Marau	9	13
Singkup	6	6
Air Upas	5	11
Jelai Hulu	10	6
Tumbang Titi	18	13
Pemahan	-	7
Sungai Melayu Rayak	10	9
Matan Hilir Selatan	15	10
Benua Kayong	59	68
Matan Hilir Utara	11	2
Delta Pawan	89	50
Muara Pawan	6	12
Nanga Tayap	21	9
Sandai	25	24
Hulu Sungai	6	-
Sungai Laur	10	-
Simpang Hulu	19	15
Simpang Dua	10	-
<b>Ketapang</b>	<b>357</b>	<b>293</b>

Catatan/Note: Merupakan data semester ganjil tahun ajaran 2023/2024/ *Odd semester data of the 2023/2024 school year*  
 Sumber/Source: Kementerian Pendidikan, Kebudayaan, Riset, dan Teknologi, data semester ganjil/*Ministry of Education, Culture, Research, and Technology, Basic Education Data System, odd semester report data*

**Tabel**  
**Table** 4.1.13**Banyaknya Rombongan Belajar (Rombel) dan Ruang Kelas Raudatul Athfal (RA) Menurut Kecamatan di Kabupaten Ketapang, 2023**  
**Number of Raudatul Athfal (RA) Study Group and Classroom by Subdistrict in Ketapang Regency, 2023**

Kecamatan Subdistrict	Ruang Kelas Classroom
(1)	(3)
Kendawangan	8
Manis Mata	-
Marau	-
Singkup	-
Air Upas	13
Jelai Hulu	-
Tumbang Titi	2
Pemahan	-
Sungai Melayu Rayak	3
Matan Hilir Selatan	4
Benua Kayong	2
Matan Hilir Utara	-
Delta Pawan	17
Muara Pawan	5
Nanga Tayap	-
Sandai	-
Hulu Sungai	-
Sungai Laur	-
Simpang Hulu	-
Simpang Dua	-
<b>Ketapang</b>	<b>54</b>

Sumber/Source: Kementerian Agama Kabupaten Ketapang/Ministry of Religious Affairs of Ketapang Regency



**Tabel**  
**Table** 4.1.14**Banyaknya Ruang Kelas Madrasah Ibtidaiyah (MI)  
Menurut Kecamatan di Kabupaten Ketapang, 2023**  
**Number of Madrasah Ibtidaiyah (MI) Study Group and  
Classroom by Subdistrict in Ketapang Regency, 2023**

Kecamatan Subdistrict	Negeri Public	Swasta Private	Jumlah Total
(1)	(2)	(3)	(4)
Kendawangan	-	19	19
Manis Mata	-	1	1
Marau	-	-	-
Singkup	-	-	-
Air Upas	-	-	-
Jelai Hulu	-	-	-
Tumbang Titi	-	6	6
Pemahan	-	-	-
Sungai Melayu Rayak	-	7	7
Matan Hilir Selatan	8	29	37
Benua Kayong	-	11	11
Matan Hilir Utara	-	6	6
Delta Pawan	24	36	60
Muara Pawan	-	12	12
Nanga Tayap	-	-	-
Sandai	-	-	-
Hulu Sungai	-	-	-
Sungai Laur	-	-	-
Simpang Hulu	-	-	-
Simpang Dua	-	-	-
<b>Ketapang</b>	<b>32</b>	<b>127</b>	<b>159</b>

Sumber/Source: Kementerian Agama Kabupaten Ketapang/Ministry of Religious Affairs of Ketapang Regency

**Tabel** 4.1.15 **Banyaknya Ruang Kelas Madrasah Tsanawiyah (MTs) Menurut Kecamatan di Kabupaten Ketapang, 2023**  
**Table** 4.1.15 **Number of Islamic Junior High School Study Group and Classroom by Subdistrict in Ketapang Regency, 2023**

Kecamatan Subdistrict	Ruang Kelas Classroom	Ruang Kelas Classroom	Ruang Kelas Classroom
(1)	(2)	(3)	(4)
Kendawangan	-	19	19
Manis Mata	-	12	12
Marau	-	-	-
Singkup	-	6	6
Air Upas	-	-	-
Jelai Hulu	-	-	-
Tumbang Titi	-	-	-
Pemahan	-	3	3
Sungai Melayu Rayak	-	8	8
Matan Hilir Selatan	12	22	34
Benua Kayong	-	25	25
Matan Hilir Utara	-	2	2
Delta Pawan	28	22	50
Muara Pawan	-	7	7
Nanga Tayap	-	-	-
Sandai	-	6	6
Hulu Sungai	-	-	-
Sungai Laur	-	3	3
Simpang Hulu	-	-	-
Simpang Dua	-	-	-
<b>Ketapang</b>	<b>40</b>	<b>135</b>	<b>175</b>

Catatan/Notes:

Sumber/Source: Kementerian Agama Kabupaten Ketapang/Ministry of Religious Affairs of Ketapang Regency

**Tabel**  
**Table** 4.1.16**Banyaknya Rombongan Belajar (Rombel) dan Ruang Kelas Madrasah Aliyah (MA) Menurut Kecamatan di Kabupaten Ketapang, 2023**  
**Number of Madrasah Aliyah (MA) Study Group and Classroom by Subdistrict in Ketapang Regency, 2023**

Kecamatan Subdistrict	Ruang Kelas Classroom	Ruang Kelas Classroom	Ruang Kelas Classroom
(1)	(3)	(5)	(7)
Kendawangan	-	6	6
Manis Mata	-	-	-
Marau	-	-	-
Singkup	-	-	-
Air Upas	-	3	3
Jelai Hulu	-	-	-
Tumbang Titi	-	-	-
Pemahan	-	-	-
Sungai Melayu Rayak	-	3	3
Matan Hilir Selatan	9	6	15
Benua Kayong	-	5	5
Matan Hilir Utara	-	-	-
Delta Pawan	28	18	46
Muara Pawan	-	4	4
Nanga Tayap	-	-	-
Sandai	-	3	3
Hulu Sungai	-	-	-
Sungai Laur	-	-	-
Simpang Hulu	-	-	-
Simpang Dua	-	-	-
<b>Ketapang</b>	<b>37</b>	<b>48</b>	<b>85</b>

Catatan/Notes:

Sumber/Source: Kementerian Agama Kabupaten Ketapang/Ministry of Religious Affairs of Ketapang Regency

## 4.2 KESEHATAN HEALTH

**Tabel** 4.2.1 **Jumlah Desa<sup>1</sup>/Kelurahan Yang Memiliki Sarana Kesehatan Menurut Kecamatan di Kabupaten Ketapang, 2019–2021**  
**Table** 4.2.1 **Number of Villages<sup>1</sup>/Kelurahan Having Health Facilities by District in Ketapang Regency, 2019–2021**

Kecamatan <i>District</i>	Rumah Sakit <i>Hospital</i>		
	2019	2020	2021
(1)	(2)	(3)	(4)
Kendawangan	-	-	-
Manis Mata	-	-	-
Marau	-	-	-
Singkup	-	-	-
Air Upas	-	-	-
Jelai Hulu	-	-	-
Tumbang Titi	-	-	-
Pemahan	-	-	-
Sungai Melayu Rayak	-	-	-
Matan Hilir Selatan	-	-	-
Benua Kayong	-	-	-
Matan Hilir Utara	-	-	-
Delta Pawan	2	2	2
Muara Pawan	-	-	-
Nanga Tayap	-	-	-
Sandai	-	-	-
Hulu Sungai	-	-	-
Sungai Laur	-	-	-
Simpang Hulu	-	-	-
Simpang Dua	-	-	-
<b>Ketapang</b>	<b>2</b>	<b>2</b>	<b>2</b>

Lanjutan Tabel/*Continued Table* 4.2.1

Kecamatan <i>District</i>	Rumah Sakit Bersalin <i>Maternity Hospital</i>		
	2019	2020	2021
(1)	(5)	(6)	(7)
Kendawangan	-	-	-
Manis Mata	-	-	-
Marau	-	-	-
Singkup	-	-	-
Air Upas	-	-	-
Jelai Hulu	-	-	-
Tumbang Titi	-	-	-
Pemahan	-	-	-
Sungai Melayu Rayak	-	-	-
Matan Hilir Selatan	-	-	-
Benua Kayong	-	-	-
Matan Hilir Utara	-	-	-
Delta Pawan	1	1	1
Muara Pawan	-	-	-
Nanga Tayap	-	-	-
Sandai	-	-	-
Hulu Sungai	-	-	-
Sungai Laur	-	-	-
Simpang Hulu	-	-	-
Simpang Dua	-	-	-
<b>Ketapang</b>	<b>1</b>	<b>1</b>	<b>1</b>

Lanjutan Tabel/*Continued Table* 4.2.1

Kecamatan <i>District</i>	Poliklinik <i>Polyclinic</i>		
	2019	2020	2021
(1)	(8)	(9)	(10)
Kendawangan	1	-	-
Manis Mata	3	3	3
Marau	-	-	-
Singkup	-	-	-
Air Upas	1	1	2
Jelai Hulu	1	-	-
Tumbang Titi	1	1	1
Pemahan	-	-	-
Sungai Melayu Rayak	-	-	-
Matan Hilir Selatan	-	-	-
Benua Kayong	2	2	1
Matan Hilir Utara	-	1	1
Delta Pawan	2	3	3
Muara Pawan	-	-	-
Nanga Tayap	1	2	2
Sandai	1	-	2
Hulu Sungai	1	1	1
Sungai Laur	-	1	1
Simpang Hulu	-	-	-
Simpang Dua	-	-	-
<b>Ketapang</b>	<b>14</b>	<b>15</b>	<b>17</b>

Lanjutan Tabel/*Continued Table* 4.2.1

Kecamatan <i>District</i>	Puskesmas <i>Public Health Center</i>		
	2019	2020	2021
(1)	(11)	(12)	(13)
Kendawangan	1	2	1
Manis Mata	1	2	1
Marau	-	1	1
Singkup	1	1	1
Air Upas	1	1	1
Jelai Hulu	1	1	1
Tumbang Titi	1	1	1
Pemahan	-	1	1
Sungai Melayu Rayak	1	1	1
Matan Hilir Selatan	2	2	2
Benua Kayong	2	1	1
Matan Hilir Utara	1	1	1
Delta Pawan	3	3	3
Muara Pawan	2	2	2
Nanga Tayap	1	1	1
Sandai	1	1	1
Hulu Sungai	-	1	1
Sungai Laur	1	1	1
Simpang Hulu	1	1	1
Simpang Dua	1	1	1
<b>Ketapang</b>	<b>22</b>	<b>26</b>	<b>24</b>

Lanjutan Tabel/*Continued Table* 4.2.1

Kecamatan <i>District</i>	Puskesmas Pembantu <i>Subsidiary of Public Health Center</i>		
	2019	2020	2021
(1)	(14)	(15)	(16)
Kendawangan	8	13	13
Manis Mata	12	15	16
Marau	2	2	3
Singkup	5	7	7
Air Upas	9	9	8
Jelai Hulu	5	6	6
Tumbang Titi	3	3	11
Pemahan	2	6	5
Sungai Melayu Rayak	8	9	9
Matan Hilir Selatan	5	6	4
Benua Kayong	5	6	5
Matan Hilir Utara	3	5	5
Delta Pawan	4	4	4
Muara Pawan	4	6	6
Nanga Tayap	12	12	10
Sandai	6	6	4
Hulu Sungai	5	7	5
Sungai Laur	6	8	9
Simpang Hulu	5	4	9
Simpang Dua	4	4	4
<b>Ketapang</b>	<b>113</b>	<b>138</b>	<b>143</b>



Lanjutan Tabel/*Continued Table* 4.2.1

Kecamatan <i>District</i>	Apotek <i>Pharmacy</i>		
	2019	2020	2021
(1)	(17)	(18)	(19)
Kendawangan	-	1	1
Manis Mata	1	1	1
Marau	-	-	-
Singkup	-	-	-
Air Upas	-	1	1
Jelai Hulu	-	-	-
Tumbang Titi	-	-	2
Pemahan	-	-	-
Sungai Melayu Rayak	-	-	2
Matan Hilir Selatan	-	-	-
Benua Kayong	4	3	4
Matan Hilir Utara	-	-	-
Delta Pawan	6	6	8
Muara Pawan	-	-	-
Nanga Tayap	1	1	1
Sandai	-	1	1
Hulu Sungai	-	-	-
Sungai Laur	1	-	-
Simpang Hulu	-	1	1
Simpang Dua	1	1	-
<b>Ketapang</b>	<b>14</b>	<b>16</b>	<b>22</b>

Catatan/*Note*: <sup>1</sup> Desa pada tabel ini termasuk Unit Permukiman Transmigrasi (UPT) yang masih dibina oleh kementerian terkait dan nagari di Provinsi Sumatera Barat/*Villages in this table include Transmigration Settlement Unit which is still fostered by the relevant ministries and the nagari in the Province of Sumatera Barat*

Sumber/*Source*: Badan Pusat Statistik, Pendataan Potensi Desa (Podes)/BPS-Statistics Indonesia, *Village Potential Data Collecting*

**Tabel 4.2.2**  
**Table****Jumlah Tenaga Kesehatan Menurut Kecamatan di Kabupaten Ketapang, 2023**  
**Number of Health Human Resources by District in Ketapang Regency, 2023**

Kecamatan <i>District</i>	Dokter <sup>1</sup> <i>Doctor<sup>1</sup></i>	Dokter Gigi <sup>2</sup> <i>Dentist<sup>2</sup></i>	Perawat <i>Nurse</i>	Bidan <i>Midwife</i>	Tenaga kefarmasian <i>Pharmacist</i>
(1)	(2)	(3)	(4)	(5)	(6)
Kendawangan	2	1	36	34	4
Manis Mata	1	1	34	31	2
Marau	2	-	22	21	2
Singkup	1	1	22	19	2
Air Upas	1	1	24	28	2
Jelai Hulu	1	-	31	37	1
Tumbang Titi	1	1	48	34	1
Pemahan	1	-	23	16	1
Sungai Melayu Rayak	2	-	22	23	3
Matan Hilir Selatan	2	2	42	42	5
Benua Kayong	5	1	28	32	5
Matan Hilir Utara	2	-	20	17	3
Delta Pawan	82	7	496	209	49
Muara Pawan	4	1	34	37	3
Nanga Tayap	3	-	40	40	3
Sandai	3	1	46	34	1
Hulu Sungai	1	-	24	19	1
Sungai Laur	1	-	27	36	1
Simpang Hulu	1	1	42	32	1
Simpang Dua	2	-	28	16	3
<b>2023</b>	<b>118</b>	<b>18</b>	<b>1.089</b>	<b>757</b>	<b>93</b>
<b>2022</b>	<b>114</b>	<b>17</b>	<b>1.088</b>	<b>762</b>	<b>89</b>

Lanjutan Tabel/Continued Table 4.2.2

Kecamatan <i>District</i>	Tenaga Kesehatan Masyarakat <i>Public Health worker</i>	Tenaga Kesehatan Lingkungan <i>Enviromental Health Worker</i>	Tenaga Gizi <i>Nutritionist</i>	Tenaga Keterampilan Fisik <i>Physical Therapy</i>	Ahli Teknologi Laboratorium Medik <i>Medical Laboratory Technician</i>
(1)	(7)	(8)	(9)	(10)	(11)
Kendawangan	2	2	3	-	3
Manis Mata	1	1	3	-	1
Marau	1	2	2	-	1
Singkup	2	3	4	-	2
Air Upas	1	-	2	-	1
Jelai Hulu	1	3	2	-	2
Tumbang Titi	2	2	2	-	1
Pemahan	3	2	3	-	2
Sungai Melayu Rayak	2	1	4	-	2
Matan Hilir Selatan	3	3	4	-	5
Benua Kayong	5	4	4	-	2
Matan Hilir Utara	2	3	4	-	3
Delta Pawan	19	12	23	9	56
Muara Pawan	9	4	2	-	6
Nanga Tayap	4	1	4	-	0
Sandai	4	3	2	-	3
Hulu Sungai	1	2	0	-	1
Sungai Laur	2	1	1	-	1
Simpang Hulu	1	1	3	-	1
Simpang Dua	4	1	1	-	1
<b>2023</b>	<b>69</b>	<b>51</b>	<b>73</b>	<b>9</b>	<b>94</b>
<b>2022</b>	<b>62</b>	<b>43</b>	<b>90</b>	<b>9</b>	<b>...</b>

Lanjutan Tabel/*Continued Table* 4.2.2

Kecamatan <i>District</i>	Tenaga Keteknisan Medis <i>Medical Technicians</i>	Tenaga Teknik Biomedika <i>Biomedical Engineer</i>	Tenaga Kesehatan Tradisional <i>Traditional Health Worker</i>
(1)	(12)	(13)	(14)
Kendawangan	2	1	-
Manis Mata	1	-	-
Marau	1	-	-
Singkup	-	-	-
Air Upas	1	-	-
Jelai Hulu	1	-	-
Tumbang Titi	1	-	-
Pemahan	-	-	-
Sungai Melayu Rayak	1	-	-
Matan Hilir Selatan	4	-	-
Benua Kayong	3	-	-
Matan Hilir Utara	2	-	-
Delta Pawan	39	20	-
Muara Pawan	5	-	-
Nanga Tayap	3	-	-
Sandai	3	-	-
Hulu Sungai	1	-	-
Sungai Laur	3	-	-
Simpang Hulu	1	-	-
Simpang Dua	1	-	-
<b>2023</b>	<b>73</b>	<b>21</b>	<b>-</b>
<b>2022</b>	<b>43</b>	<b>-</b>	<b>-</b>

Catatan/*Note*: <sup>1</sup> Dokter dalam tabel ini termasuk dokter spesialis (selain spesialis gigi) dan dokter umum/*Doctor in this table include medical specialist (exclude dentist specialist) and general practitioner*

<sup>2</sup> Dokter gigi dalam tabel ini termasuk dokter spesialis gigi dan dokter gigi/*Doctor in this table include dentist dan dentist specialist*

Sumber/*Source*: Dinas Kesehatan Kabupaten Ketapang/*Health Office of Ketapang Regency*

**Tabel 4.2.3**  
**Table**

**Jumlah Rumah Sakit Umum, Rumah Sakit Khusus, Puskesmas, Klinik Pratama, dan Posyandu Menurut Kecamatan di Kabupaten Ketapang, 2022 dan 2023**  
**Number of General Hospital, Specialized Hospital, Public Health Center, Primary Clinic, and Integrated Health Post by District in Ketapang Regency, 2022 and 2023**

Kecamatan District	Rumah Sakit Umum General Hospital		Rumah Sakit Khusus Specialized Hospital	
	2022	2023	2022	2023
(1)	(2)	(3)	(4)	(5)
Kendawangan	-	-	-	-
Manis Mata	-	-	-	-
Marau	-	-	-	-
Singkup	-	-	-	-
Air Upas	-	-	-	-
Jelai Hulu	-	-	-	-
Tumbang Titi	-	-	-	-
Pemahan	-	-	-	-
Sungai Melayu Rayak	-	-	-	-
Matan Hilir Selatan	-	-	-	-
Benua Kayong	-	-	-	-
Matan Hilir Utara	-	-	-	-
Delta Pawan	2	2	1	1
Muara Pawan	-	-	-	-
Nanga Tayap	-	-	-	-
Sandai	-	-	-	-
Hulu Sungai	-	-	-	-
Sungai Laur	-	-	-	-
Simpang Hulu	-	-	-	-
Simpang Dua	-	-	-	-
<b>Ketapang</b>	<b>2</b>	<b>2</b>	<b>1</b>	<b>1</b>

Lanjutan Tabel/*Continued Table* 4.2.3

Kecamatan <i>District</i>	Puskesmas <sup>1</sup> Rawat Inap <i>Public Health Center<sup>1</sup> with Inpatient Care</i>		Puskesmas <sup>1</sup> Non Rawat Inap <i>Public Health Center<sup>1</sup> without Inpatient Care</i>	
	2022	2023	2022	2023
(1)	(6)	(7)	(8)	(9)
Kendawangan	1	1	-	-
Manis Mata	1	1	-	-
Marau	1	1	-	-
Singkup	-	-	1	1
Air Upas	-	-	1	1
Jelai Hulu	-	-	1	1
Tumbang Titi	1	1	-	-
Pemahan	-	-	1	1
Sungai Melayu Rayak	1	1	-	-
Matan Hilir Selatan	-	-	2	2
Benua Kayong	-	-	1	1
Matan Hilir Utara	-	-	1	1
Delta Pawan	-	-	3	3
Muara Pawan	-	-	2	2
Nanga Tayap	1	1	-	-
Sandai	1	1	-	-
Hulu Sungai	-	-	1	1
Sungai Laur	1	1	-	-
Simpang Hulu	1	1	-	-
Simpang Dua	-	-	1	1
<b>Ketapang</b>	<b>9</b>	<b>9</b>	<b>15</b>	<b>15</b>

Lanjutan Tabel/*Continued Table* 4.2.3

Kecamatan <i>District</i>	Klinik Pratama <i>Primary Clinic</i>		Posyandu <i>Integrated Healthcare Center</i>	
	2022	2023	2022	2023
(1)	(10)	(11)	(12)	(13)
Kendawangan	3	4	58	47
Manis Mata	3	3	33	38
Marau	2	2	30	18
Singkup	-	-	10	11
Air Upas	-	-	21	21
Jelai Hulu	-	-	30	32
Tumbang Titi	-	-	31	34
Pemahan	-	-	7	7
Sungai Melayu Rayak	-	-	14	14
Matan Hilir Selatan	-	-	39	39
Benua Kayong	1	1	32	32
Matan Hilir Utara	1	1	19	19
Delta Pawan	4	5	39	39
Muara Pawan	1	1	18	18
Nanga Tayap	2	3	43	40
Sandai	1	1	25	25
Hulu Sungai	-	-	23	24
Sungai Laur	-	-	26	26
Simpang Hulu	1	-	33	32
Simpang Dua	-	-	12	12
<b>Ketapang</b>	<b>19</b>	<b>21</b>	<b>543</b>	<b>528</b>

Catatan/*Note*: <sup>1</sup> Puskesmas yang teregistrasi/*Registered Public Health Center*  
 Sumber/*Source*: Dinas Kesehatan Kabupaten Ketapang/*Health Office of Ketapang Regency*

**Tabel 4.2.4** Banyaknya Apotek dan Toko Obat Menurut Kecamatan di Kabupaten Ketapang, 2023  
**Number of Pharmacy and Medicine Store by Subdistrict in Ketapang Regency, 2023**

Kecamatan Subdistrict	Apotek Farmacy	Toko Obat Medicine Store	Jumlah Total
(1)	(2)	(3)	(4)
Kendawangan	5	-	5
Manis Mata	2	-	2
Marau	2	-	2
Singkup	-	-	-
Air Upas	2	-	2
Jelai Hulu	-	-	-
Tumbang Titi	-	-	-
Pemahan	-	-	-
Sungai Melayu Rayak	1	-	1
Matan Hilir Selatan	-	-	-
Benua Kayong	8	-	8
Matan Hilir Utara	-	1	1
Delta Pawan	39	8	47
Muara Pawan	1	-	1
Nanga Tayap	1	-	1
Sandai	5	1	6
Hulu Sungai	-	-	-
Sungai Laur	1	-	1
Simpang Hulu	1	-	1
Simpang Dua	-	-	-
<b>Ketapang</b>	<b>68</b>	<b>10</b>	<b>78</b>

Sumber/Source: Dinas Kesehatan Kabupaten Ketapang/Health Office of Ketapang Regency



**Tabel**  
**Table** 4.2.5

**Persentase Penduduk yang Mempunyai Keluhan Kesehatan Selama Sebulan Terakhir Menurut Kecamatan di Kabupaten Ketapang, 2019-2023**  
*Percentage of People Who Had Health Complaint During a Month Prior to The Survey by Subdistrict in Ketapang Regency, 2019-2023*

Tahun Year	Persentase Penduduk Percentage of People
(1)	(2)
2019	19,62%
2020	15,31%
2021	11,18%
2022	8,07%
<b>2023</b>	<b>15,50%</b>

Sumber/Source: BPS, Survei Sosial Ekonomi Nasional (Susenas)/BPS-Statistics Indonesia, National Socioeconomic Survey

**Tabel**  
**Table** 4.2.6**Banyaknya Pengunjung Rawat Jalan di Rumah Sakit Umum Daerah, Umum Swasta, dan Khusus Ibu dan Anak di Kabupaten Ketapang, 2023**  
**Number of Inpatients in Regional Public, Private, and Women and Children's Hospital in Ketapang Regency, 2023**

<b>Bulan</b> <b>Month</b>	<b>Rumah Sakit Umum Daerah</b> <b>Regional General Hospital</b>	<b>Rumah Sakit Umum Swasta</b> <b>Private Hospital</b>	<b>Rumah Sakit Khusus Ibu dan Anak</b> <b>Woman &amp; Children Hospital</b>
(1)	(2)	(3)	(4)
Januari	8.425	4.861	753
Februari	7.879	4.631	704
Maret	8.436	4.992	716
April	5.761	3.818	646
Mei	8.798	5.145	769
Juni	6.327	4.523	627
Juli	7.521	5.397	764
Agustus	8.542	6.505	806
September	7.655	5.911	807
Oktober	8.660	6.358	657
November	8.573	5.836	740
Desember	7.489	6.540	864
<b>2023</b>	<b>94.066</b>	<b>64.517</b>	<b>8.853</b>

Sumber/Source: RS Umum Daerah, Swasta, dan Khusus Ibu dan Anak Kab. Ketapang/Regional General Hospital, Private Hospital, Women & Children Hospital of Ketapang Regency

**Tabel**  
**Table** 4.2.7**Banyaknya Pasien Masuk Rawat Inap di Rumah Sakit Umum Daerah, Umum Swasta, dan Khusus Ibu dan Anak di Kabupaten Ketapang, 2023**  
**Number of Inpatients in Public, Private, and Women and Children Hospital in Ketapang Regency, 2023**

Bulan Month	Rumah Sakit Umum Daerah Regional General Hospital	Rumah Sakit Umum Swasta Private Hospital	Rumah Sakit Khusus Ibu dan Anak Women & Children Hospital
(1)	(2)	(3)	(4)
Januari	674	978	349
Februari	677	882	286
Maret	694	1.095	304
April	630	903	277
Mei	809	1.132	300
Juni	682	1.119	283
Juli	834	1.313	303
Agustus	1052	1.171	310
September	988	1.268	314
Oktober	985	1.442	240
November	1065	1.327	269
Desember	973	1.168	372
<b>2023</b>	<b>10.063</b>	<b>13.798</b>	<b>3.607</b>
<b>2022</b>	<b>10.344</b>	<b>10.577</b>	<b>3.866</b>
<b>2021</b>	<b>5.784</b>	<b>8.892</b>	<b>4.168</b>
<b>2020</b>	<b>4.924</b>	<b>9.814</b>	<b>2.063</b>
<b>2019</b>	<b>11.095</b>	<b>12.272</b>	<b>1.819</b>

Sumber/Source: RS Umum Daerah, Swasta, dan Khusus Ibu dan Anak Kab. Ketapang/Regional General Hospital, Private Hospital, Women & Children Hospital of Ketapang Regency

**Tabel**  
**Table** 4.2.8

**Banyaknya Pasien Rawat Inap yang Masuk dan Keluar di Rumah Sakit Umum Daerah dan Umum Swasta Kabupaten Ketapang Menurut Kondisinya di Kabupaten Ketapang, 2023**

*Number of In and Out Inpatients on Public and Private Hospital in Ketapang Regency, 2023*

Bulan <i>Month</i>	Rumah Sakit Umum Daerah <i>Regional General Hospital</i>			
	Pasien Masuk <i>Hospitalized Patient</i>	Pasien Keluar <i>Discharged Patient</i>		Jumlah <i>Total</i>
		Hidup <i>Alive</i>	Mati <i>Died</i>	
(1)	(2)	(3)	(4)	(5)
Januari	900	856	38	894
Februari	879	833	31	864
Maret	920	930	30	960
April	798	773	35	808
Mei	964	878	39	917
Juni	750	738	36	774
Juli	909	834	44	878
Agustus	940	893	29	922
September	864	856	32	888
Oktober	810	789	21	810
November	840	824	25	849
Desember	750	728	32	760
<b>2023</b>	<b>10.324</b>	<b>9.932</b>	<b>392</b>	<b>10.324</b>
<b>2022</b>	<b>10.344</b>	<b>10.053</b>	<b>400</b>	<b>10.453</b>
<b>2021</b>	<b>5.784</b>	<b>5.547</b>	<b>262</b>	<b>5.809</b>
<b>2020</b>	<b>4.924</b>	<b>5.179</b>	<b>253</b>	<b>5.432</b>
<b>2019</b>	<b>11.095</b>	<b>11.015</b>	<b>286</b>	<b>11.301</b>

Lanjutan Tabel/*Continued Table* 4.2.8

Bulan <i>Month</i>	Rumah Sakit Umum Swasta <i>Private Hospital</i>			
	Pasien Masuk <i>Hospitalized Patient</i>	Hidup <i>Alive</i>	Mati <i>Died</i>	Jumlah <i>Total</i>
(1)	(2)	(3)	(4)	(5)
Januari	978	936	42	978
Februari	882	846	36	882
Maret	1.095	1.051	44	1.095
April	903	856	47	903
Mei	1.132	1.071	61	1.132
Juni	1.119	1.069	50	1.119
Juli	1.313	1.263	50	1.313
Agustus	1.171	1.127	44	1.171
September	1.268	1.222	46	1.268
Oktober	1.442	1.404	38	1.442
November	1.327	1.294	33	1.327
Desember	1.168	1.139	29	1.168
<b>2023</b>	<b>13.798</b>	<b>13.278</b>	<b>520</b>	<b>13.798</b>
<b>2022</b>	<b>10.577</b>	<b>10.193</b>	<b>384</b>	<b>10.577</b>
<b>2021</b>	<b>8.892</b>	<b>8.595</b>	<b>297</b>	<b>8.892</b>
<b>2020</b>	<b>9.814</b>	<b>9.472</b>	<b>342</b>	<b>9.814</b>
<b>2019</b>	<b>12.272</b>	<b>10.278</b>	<b>213</b>	<b>10.491</b>

Lanjutan Tabel/*Continued Table* 4.2.8

Bulan <i>Month</i>	Rumah Sakit Khusus Ibu dan Anak <i>Woman &amp; Children Hospital</i>			
	Pasien Masuk <i>Hospitalized Patient</i>	Hidup <i>Alive</i>	Pasien Keluar <i>Discharged Patient</i>	Mati <i>Died</i>
(1)	(2)	(3)	(4)	(5)
Januari	349	348	1	349
Februari	286	286	-	286
Maret	304	303	1	304
April	277	276	1	277
Mei	300	300	-	300
Juni	283	283	-	283
Juli	303	302	1	303
Agustus	310	310	-	310
September	314	314	-	314
Oktober	240	239	1	240
November	269	269	-	269
Desember	372	372	-	372
<b>2023</b>	<b>3.607</b>	<b>3.602</b>	<b>5</b>	<b>3.607</b>
<b>2022</b>	<b>3.866</b>	<b>3.848</b>	<b>17</b>	<b>3.865</b>
<b>2021</b>	<b>4.168</b>	<b>4.177</b>	<b>7</b>	<b>4.184</b>
<b>2020</b>	<b>2.063</b>	<b>2.051</b>	<b>-</b>	<b>2.051</b>
<b>2019</b>	<b>1.819</b>	<b>1.818</b>	<b>2</b>	<b>1.820</b>

Sumber/*Source*: RS Umum Daerah, Swasta, dan Khusus Ibu dan Anak Kab. Ketapang/*Regional General Hospital, Private Hospital, Women & Children Hospital of Ketapang Regency*

**Tabel**  
**Table** 4.2.9**Banyaknya Pasien Rawat Jalan di Rumah Sakit Umum Daerah Menurut Jenis Pelayanannya di Kabupaten Ketapang, 2023**  
**Number of Outpatients in Private Hospital by Service Type in Ketapang Regency, 2023**

Bulan Month	Poli Penyakit Dalam Internal Medicine Clinic	Poli Bedah Surgical Clinic	Poli Obgyn Obgyns Clinic	Poli Gigi Denistry Clinic	Poli Mata Eye Clinic	UGD <sup>1</sup> Emergen- cy Room	Lainnya <sup>2</sup> Other
(1)	(2)	(3)	(4)	(5)	(6)	(7)	(8)
Januari	1.467	498	424	552	431	1.792	3.487
Februari	1.510	426	418	463	426	1.647	3.179
Maret	1.536	500	448	545	404	1.821	3.804
April	894	342	272	278	259	1.766	2.100
Mei	1.499	468	475	661	555	1.882	3.513
Juni	1.124	341	280	516	324	1.603	2.537
Juli	1.147	395	374	609	450	2.072	3.079
Agustus	1.491	432	401	559	438	2.487	3.374
September	1.174	902	377	660	247	2.453	2.898
Oktober	1.427	393	439	390	517	2.295	3.461
November	1.273	403	385	723	343	2.541	3.333
Desember	1.008	348	363	433	360	2.340	2.664
<b>2023</b>	<b>15.550</b>	<b>5.448</b>	<b>4.656</b>	<b>6.389</b>	<b>4.754</b>	<b>26.699</b>	<b>37.429</b>

Keterangan:

1 Data UGD yang dimaksud adalah pasien yang mendaftar di UGD, baik yang akan menginap ataupun pulang

2 Lainnya adalah poli syaraf, tht, kulit &amp; kelamin, paru, rekam medik, jantung, radiologi, vct, hd, dan anastesi

Sumber/ Source : Rumah Sakit Umum Daerah Kabupaten Ketapang/Regional General Hospital of Ketapang Regency

**Tabel**  
**Table** 4.2.10**Banyaknya Pasien Rawat Jalan di Rumah Sakit Umum Swasta Menurut Jenis Pelayanannya di Kabupaten Ketapang, 2023**  
**Number of Outpatients in Private Hospital by Service Type in Ketapang Regency, 2023**

Bulan Month	Klinik Umum Public Clinic	Klinik Penyakit Dalam Internal Medicine Clinic	Klinik Bedah Surgical Clinic	Klinik Anak Children Clinic	Klinik Obsgyn Obsgyn Clinic	Klinik KIA MCH Clinic	Klinik Gigi Dentistry Clinic
(1)	(2)	(3)	(4)	(5)	(6)	(7)	(8)
Januari	183	865	485	597	899	35	254
Februari	121	786	487	565	836	30	258
Maret	177	859	468	622	977	34	172
April	105	634	357	468	800	18	49
Mei	100	938	497	542	1.042	20	51
Juni	121	762	512	500	851	14	45
Juli	116	841	544	684	979	17	48
Agustus	130	901	706	826	1.074	15	27
September	124	925	590	805	1.039	18	67
Oktober	119	1.009	562	774	1.171	12	63
November	163	827	591	729	1.093	29	46
Desember	1.240	749	587	505	1.040	7	55
<b>2023</b>	<b>2.699</b>	<b>10.096</b>	<b>6.386</b>	<b>7.617</b>	<b>11.801</b>	<b>249</b>	<b>1.135</b>



Lanjutan Tabel/*Continued Table* 4.2.10

<b>Bulan Month</b>	<b>Klinik Mata Eye Clinic</b>	<b>Klinik Saraf Neurology Clinic</b>	<b>UGD Emergency Room</b>	<b>Rehabilitasi Medik Medic Rehabilitation</b>	<b>Paru Pulmonary Clinic</b>
(1)	(9)	(10)	(11)	(12)	(13)
Januari	248	305	364	350	135
Februari	275	319	354	294	117
Maret	273	346	350	330	129
April	121	282	329	281	122
Mei	306	377	383	353	206
Juni	162	341	396	342	119
Juli	332	415	432	361	171
Agustus	400	485	432	526	239
September	200	451	481	488	214
Oktober	284	473	410	587	253
November	210	452	455	467	207
Desember	294	358	470	519	216
<b>2023</b>	<b>3.105</b>	<b>4.604</b>	<b>4.856</b>	<b>4.898</b>	<b>2.128</b>

Sumber/*Source*: Rumah Sakit Umum Swasta Kabupaten Ketapang/*Regional General Hospital of Ketapang Regency*

Lanjutan Tabel/*Continued Table* 4.2.10

<b>Bulan</b> <i>Month</i>	<b>Kardiologi</b> <i>Cardiology</i>	<b>Hemodialisa</b> <i>Hemodialysis</i>	<b>Ortopedi</b> <i>Orthopedics</i>	<b>Jumlah</b> <i>Total</i>
(1)	(11)	(12)	(13)	(14)
Januari	10	131	0	4.841
Februari	27	142	23	4.612
Maret	56	147	74	4.992
April	46	160	73	3.818
Mei	78	175	105	5.177
Juni	81	162	128	4.536
Juli	88	165	204	5.397
Agustus	280	184	280	6.505
September	111	193	205	5.911
Oktober	229	193	229	6.358
November	127	204	236	5.836
Desember	116	225	159	6.540
<b>2023</b>	<b>1.249</b>	<b>2.071</b>	<b>1.716</b>	<b>64.523</b>

Sumber/*Source*: Rumah Sakit Umum Swasta Kabupaten Ketapang/*Regional General Hospital of Ketapang Regency*

**Tabel**  
**Table** 4.2.11**Banyaknya Pasien Rawat Jalan di Rumah Sakit Ibu dan Anak di Kabupaten Ketapang, 2023**  
**Number of Outpatients in Woman & Children Hospital by Service Type in Ketapang Regency, 2023**

Bulan Month	Poli Anak Children's Poly	Poli Obgyn Obgyns Poly	KB Family Planning Poly	Umum General Poly	Imunisasi Immunization
(1)	(2)	(3)	(4)	(5)	(6)
Januari	346	594	19	28	154
Februari	249	534	18	26	150
Maret	247	531	14	43	140
April	223	489	12	38	61
Mei	265	582	14	31	143
Juni	227	468	15	35	132
Juli	284	533	10	47	137
Agustus	331	511	11	53	116
September	317	556	19	41	140
Oktober	228	480	8	24	112
November	297	467	19	51	110
Desember	362	547	23	60	139
<b>2023</b>	<b>3.376</b>	<b>6.292</b>	<b>182</b>	<b>477</b>	<b>1.534</b>

Sumber/Source: Rumah Sakit Ibu dan Anak Kabupaten Ketapang/Regional General Hospital of Ketapang Regency

**Tabel**  
**Table** 4.2.12

**Banyaknya Kamar dan Tempat Tidur di RS Umum di Kabupaten Ketapang, 2023**  
**Number of Room and Bed Hospital in Public Hospital in Ketapang Regency, 2023**

Ruang Perawatan Ward	Jumlah Kamar Number of Room	Jumlah Tempat Tidur Number of Bed					Jumlah Total
		VIP VIP	Kelas I Class I	Kelas II Class II	Kelas III Class III	Isolasi Isolation	
(1)	(2)	(3)	(4)	(5)	(6)	(7)	(8)
Ruang Anak Child Room	7	-	7	6	28	-	41
Ruang Bedah Operation Room	5	-	4	6	12	-	22
Ruang Penyakit Dalam Internal Disease Room	7	-	-	-	35	-	42
Ruang Kebidanan Obstetric Room	8	1	4	4	10	2	21
Ruang Galaksi Galaxy Room	18	4	18	12	-	1	35
<b>Ruang Perawatan Khusus Bayi Special Treatment Room for Babies</b>							
Perinatologi Perinatology							18
NICU							5
<b>Intensive Care Unit (ICU)</b>							6
<b>Isolasi Covid-19 Covid-19 Isolation</b>							10
<b>Isolasi Paru Lung Isolation</b>							13

Sumber/Source: Rumah Sakit Umum Daerah Kabupaten Ketapang/Regional General Hospital of Ketapang Regency

**Tabel**  
**Table** 4.2.13**Banyaknya Kamar dan Tempat Tidur di Rumah Sakit Umum Swasta di Kabupaten Ketapang, 2022 dan 2023**  
**Number of Room and Bed Hospital in Private Hospital in Ketapang Regency, 2022 and 2023**

Kelas Class	2022		2023	
	Kamar Room	Tempat Tidur Bed Hospital	Kamar Room	Tempat Tidur Bed Hospital
(1)	(2)	(3)	(4)	(5)
VVIP / VVIP	2	2	2	2
VIP / VIP	11	11	10	10
Kelas I / Class I	9	19	9	18
Kelas II / Class II	12	36	14	42
Kelas III / Class III	10	46	10	49
Ruang Isolasi Tekanan Negatif / Negative Pressure Isolation Room	1	6	1	6
Ruang Isolasi Tekanan Positif / Positive Pressure Isolation Room	1	4	1	4
Perinatologi / Perinatology	-	40	1	14
Bayi Rawat Gabung / Rooming-in Baby	-	-	-	40
Intensive Care Unit (ICU)	1	8	1	8
Kamar Bersalin / Birthing Room	1	7	1	8
UGD Observasi & Trease / Observation & Treatment ER	1	11	1	11
UGD Ponek Ibu dan bayi / Mother and baby primary care ER	1	3	1	3
UGD Isolasi / Isolation ER	1	1	1	1
UGD Transit / ER Transit	-	-	1	7
Kamar Operasi / Operation Room	1	4	1	4
Haemodialisa / Haemodialysis	1	10	1	10
<b>Jumlah / Total</b>	<b>48</b>	<b>192</b>	<b>56</b>	<b>237</b>

Sumber/Source: Rumah Sakit Umum Swasta Kabupaten Ketapang/Private Hospital of Ketapang Regency

**Tabel 4.2.14** Banyaknya Kamar dan Tempat Tidur di RS Ibu dan Anak di Kabupaten Ketapang, 2022 dan 2023  
**Number of Room and Bed Hospital in Women and Children Hospital in Ketapang Regency, 2022 and 2023**

Kelas Class	2022		2023	
	Kamar Room	Tempat Tidur Bed Hospital	Kamar Room	Tempat Tidur Bed Hospital
(1)	(2)	(3)	(4)	(5)
VVIP	...	...	1	1
VIP	...	...	2	2
Kelas I Class I	...	...	3	6
Kelas II Class II	...	...	3	9
Kelas III Class III	...	...	4	15
Perinatologi Perinatology	...	...	1	12
Intensive Care Unit (ICU)	...	...	1	2
Neonatal Intensive Care Unit (NICU)	...	...	1	1
Isolasi Isolation	...	...	1	3
<b>Jumlah Total</b>	...	...	<b>17</b>	<b>51</b>

Sumber/Source: Rumah Sakit Ibu dan Anak Kabupaten Ketapang/Private Hospital of Ketapang Regency

**Tabel**  
**Table** 4.2.15**Jumlah Kunjungan ke Fasilitas Kesehatan Rujukan Tingkat Lanjut (FKRTL) menurut Bulan di Kabupaten Ketapang, 2023**  
**Number of Visits to Advanced Referral Health Facilities by Month in Ketapang Regency, 2023**

Bulan Month	Rumah Sakit Umum Daerah Regional General Hospital		Rumah Sakit Umum Swasta Private Hospital		Rumah Sakit Khusus Ibu dan Anak Women & Children Hospital	
	Rawat Jalan Outpatients	Rawat Inap Inpatients	Rawat Jalan Outpatients	Rawat Inap Inpatients	Rawat Jalan Outpatients	Rawat Inap Inpatients
(1)	(2)	(3)	(4)	(5)	(6)	(7)
Januari	7.118	764	3.360	767	351	212
Februari	6.682	743	3.296	729	331	170
Maret	7.096	778	3.499	835	366	195
April	4.849	678	2.607	737	322	165
Mei	7.489	842	3.694	877	369	181
Juni	5.602	629	3.137	864	323	169
Juli	6.593	761	3.886	1.056	361	195
Agustus	7.520	990	4.246	1.107	365	201
September	6.649	947	4.018	1.021	399	194
Oktober	7.461	967	4.497	1.208	320	154
November	7.376	1.058	4.246	1.200	345	180
Desember	6.619	971	3.947	1.063	428	254
<b>2023</b>	<b>81.054</b>	<b>10.128</b>	<b>44.433</b>	<b>11.464</b>	<b>4.280</b>	<b>2.270</b>
<b>2022</b>	<b>67.788</b>	<b>8.079</b>	<b>33.030</b>	<b>8.112</b>	<b>3.655</b>	<b>2.288</b>
<b>2021</b>	<b>46.208</b>	<b>4.386</b>	<b>24.145</b>	<b>6.870</b>	<b>2.250</b>	<b>3.201</b>

Sumber/Source: BPJS Kesehatan Kabupaten Ketapang/Social Insurance Administration Organization of Ketapang Regency

**Tabel 4.2.16** Jumlah Peserta JKN-KIS per Segmen di Kabupaten Ketapang, 2023  
**Table** *Member of Social Health Insurance (JKN-KIS) per Segment in Ketapang Regency, 2023*

Jenis Segmen <i>Kind of Segment</i>	2023
(1)	(2)
PBI APBD	47.294
PBI APBN	224.417
Pekerja Penerima Upah (PPU)	197.889
Pekerja Bukan Penerima Upah & BP (Peserta Mandiri)	87.562
<b>Jumlah <i>Total</i></b>	<b>557.162</b>

Catatan/Note: Data sampai dengan 31 Desember 2023

Sumber/Source: BPJS Kesehatan Kabupaten Ketapang/Social Insurance Administration Organization of Ketapang Regency



**Tabel**  
**Table** 4.2.17**Target dan Realisasi Akseptor KB Baru Menurut Alat Kontrasepsi yang Digunakan di Kabupaten Ketapang, 2023****Target and Realization of New Family Planning Program Acceptor by Kind of Contraception Tool in Ketapang Regency, 2023**

Kecamatan Subdistrict	Target Target	Realisasi / Realization <sup>1</sup>			
		IUD	Pil Pill	Kondom Condom	Suntik Injection
(1)	(2)	(3)	(4)	(5)	(6)
Kendawangan	937	16	-	-	235
Manis Mata	609	1	2	-	49
Marau	442	-	-	-	11
Singkup	432	-	1	-	6
Air Upas	674	-	-	-	16
Jelai Hulu	581	-	-	-	99
Tumbang Titi	652	-	13	-	81
Pemahan	219	-	-	-	2
Sungai Melayu Rayak	549	-	-	-	167
Matan Hilir Selatan	1.224	-	14	1	121
Benua Kayong	786	3	8	2	171
Matan Hilir Utara	407	-	-	-	17
Delta Pawan	1.094	279	28	26	252
Muara Pawan	751	-	12	3	130
Nanga Tayap	1.011	-	1	-	34
Sandai	775	-	-	-	39
Hulu Sungai	541	-	-	-	9
Sungai Laur	496	-	4	-	75
Simpang Hulu	855	-	-	-	58
Simpang Dua	541	-	5	-	9
<b>2023</b>	<b>13.576</b>	<b>299</b>	<b>88</b>	<b>32</b>	<b>1.581</b>
<b>2022</b>	<b>14.888</b>	<b>186</b>	<b>49</b>	<b>10</b>	<b>594</b>
<b>2021</b>	<b>17.675</b>	<b>147</b>	<b>1.652</b>	<b>187</b>	<b>4.945</b>

Lanjutan Tabel/*Continued Table* 4.2.17

Kecamatan <i>Subdistrict</i>	Realisasi / <i>Realization</i>				
	MOW <i>MOW</i>	MOP <i>MOP</i>	Implan <i>Implant</i>	Jumlah <i>Total</i>	Persen <i>Percentage</i> (%)
(1)	(7)	(8)	(9)	(10)	(11)
Kendawangan	-	1	70	322	34,36
Manis Mata	-	-	13	65	10,67
Marau	-	-	5	16	3,62
Singkup	-	-	-	7	1,62
Air Upas	-	-	6	22	3,26
Jelai Hulu	-	-	1	100	17,21
TumbangTiti	-	-	6	100	15,34
Pemahan	-	-	-	2	0,91
Sungai Melayu Rayak	-	-	19	186	33,88
Matan Hilir Selatan	-	-	19	155	12,66
Benua Kayong	-	-	53	237	30,15
Matan Hilir Utara	-	-	7	24	5,90
Delta Pawan	450	1	43	1 079	98,63
Muara Pawan	-	-	6	151	20,11
Nanga Tayap	-	-	27	62	6,13
Sandai	-	-	2	41	5,29
Hulu Sungai	-	-	-	9	1,66
Sungai Laur	-	-	20	99	19,96
Simpang Hulu	-	-	1	59	6,90
Simpang Dua	-	-	4	18	3,33
<b>2023</b>	<b>450</b>	<b>2</b>	<b>302</b>	<b>2.754</b>	<b>20,29</b>
<b>2022</b>	<b>367</b>	<b>-</b>	<b>69</b>	<b>1.275</b>	<b>8,56</b>
<b>2021</b>	<b>375</b>	<b>1</b>	<b>599</b>	<b>7.906</b>	<b>44,73</b>

Catatan/Note: <sup>1</sup> Merupakan angka kumulati sampai dengan Desember 2023/ *Cumulative number until December 2023*

Sumber/Source: Dinas Sosial Pemberdayaan Perempuan Perlindungan Anak dan KB Kabupaten Ketapang/*Social Affairs, Woman Empowerment, Children Protection and Family Planning Agency of Ketapang Regency*

**Tabel**  
**Table** 4.2.18**Jumlah Peserta KB Pasangan Aktif (PA) Menurut Metode Kontrasepsi yang Digunakan di Kabupaten Ketapang, 2023****Number of Active Spouse Acceptor by Contraception Method in Ketapang Regency, 2023**

Kecamatan Subdistrict	Jumlah PUS Number of Reproductive Age Couple	Metode Kontrasepsi Contraception Method			
		IUD IUD	Pil Pill	Kondom Condom	Suntik Injection
(1)	(2)	(3)	(4)	(5)	(6)
Kendawangan	6.614	70	482	15	2.904
Manis Mata	3.668	10	163	13	1.845
Marau	1.482	4	33	1	859
Singkup	1.545	15	281	16	637
Air Upas	2.670	18	219	4	1.324
Jelai Hulu	2.936	4	133	1	2.081
Tumbang Titi	4.034	17	253	6	1.993
Pemahan	992	2	291	5	482
Sungai Melayu Rayak	4.269	11	213	10	3.007
Matan Hilir Selatan	5.995	21	412	8	3.878
Benua Kayong	7.155	47	265	18	4.466
Matan Hilir Utara	3.291	17	269	11	2.132
Delta Pawan	13.163	177	1.163	158	7.740
Muara Pawan	3.041	14	344	13	1.978
Nanga Tayap	6.066	15	816	1	3.626
Sandai	2.891	18	209	5	1.555
Hulu Sungai	1.856	-	35	3	340
Sungai Laur	1.379	2	65	3	834
Simpang Hulu	5.674	8	905	13	3.470
Simpang Dua	1.567	3	65	7	847
<b>2023</b>	<b>80.288</b>	<b>473</b>	<b>6.811</b>	<b>311</b>	<b>45.998</b>
<b>2022</b>	<b>65.208</b>	<b>260</b>	<b>6.660</b>	<b>213</b>	<b>33.196</b>
<b>2021</b>	<b>90.581</b>	<b>1.642</b>	<b>18.113</b>	<b>683</b>	<b>37.957</b>

Lanjutan Tabel/Continued Table 4.2.18

Kecamatan Subdistrict	Metode Kontrasepsi Contraception Method				Jumlah Total	Angka Pemakaian Kontrasepsi Contraceptive Prevalence Rate (CPR) (%)
	MOP MOP	MOW MOW	Implan Implant	MAL MAL		
(1)	(7)	(8)	(9)	(10)	(11)	(12)
Kendawangan	1	31	459	-	2.502	59,90
Manis Mata	-	17	179	-	963	60,71
Marau	-	11	55	-	2.227	64,98
Singkup	-	22	89	-	3.962	68,61
Air Upas	3	29	87	3	2.010	63,18
Jelai Hulu	-	14	68	1	962	78,41
Tumbang Titi	-	20	228	1	4.527	62,42
Pemahan	-	3	40	-	4.784	82,96
Sungai Melayu Rayak	-	35	198	1	4.671	81,40
Matan Hilir Selatan	2	94	255	1	2.518	77,91
Benua Kayong	1	60	108	-	2.302	69,39
Matan Hilir Utara	-	32	41	-	9.783	76,03
Delta Pawan	15	184	346	-	2.456	74,32
Muara Pawan	-	47	60	-	4.965	80,76
Nanga Tayap	2	51	272	1	412	78,87
Sandai	15	50	158	-	1.194	69,53
Hulu Sungai	1	9	24	-	1.687	22,20
Sungai Laur	-	11	46	1	1.060	69,76
Simpang Hulu	1	12	118	-	823	79,78
Simpang Dua	-	9	68	-	3.475	76,20
<b>2023</b>	<b>41</b>	<b>741</b>	<b>2.899</b>	<b>9</b>	<b>57.283</b>	<b>71,35</b>
<b>2022</b>	<b>619</b>	<b>48</b>	<b>1.837</b>	<b>...</b>	<b>42.833</b>	<b>65,69</b>
<b>2021</b>	<b>98</b>	<b>1.391</b>	<b>7.027</b>	<b>...</b>	<b>66.911</b>	<b>73,87</b>

Sumber/Source: Dinas Sosial Pemberdayaan Perempuan Perlindungan Anak dan KB Kabupaten Ketapang/Social Affairs, Woman Empowerment, Children Protection and Family Planning Agency of Ketapang Regency

**Tabel**  
**Table** 4.2.19**Banyaknya Sarana Pelayanan KB Nasional Menurut Kecamatan di Kabupaten Ketapang, 2023**  
**Number of Family Planning Program Service Centre by Subdistrict in Ketapang Regency, 2023**

Kecamatan Subdistrict	Klinik KB Family Planning Clinic	Peran Pembantu Pembina Keluarga Berencana Desa (PPKBD)	Kelompok KB/KS
(1)	(2)	(3)	(4)
Kendawangan	2	19	-
Manis Mata	3	9	-
Marau	1	1	-
Singkup	1	8	-
Air Upas	1	13	-
Jelai Hulu	1	23	-
Tumbang Titi	1	25	-
Pemahan	1	7	-
Sungai Melayu Rayak	1	11	-
Matan Hilir Selatan	2	11	-
Benua Kayong	2	11	-
Matan Hilir Utara	2	5	-
Delta Pawan	6	9	-
Muara Pawan	2	8	-
Nanga Tayap	1	20	-
Sandai	2	13	-
Hulu Sungai	1	13	-
Sungai Laur	1	19	-
Simpang Hulu	1	15	-
Simpang Dua	1	6	-
<b>Ketapang</b>	<b>33</b>	<b>246</b>	<b>-</b>

Sumber/Source: Dinas Sosial Pemberdayaan Perempuan Perlindungan Anak dan KB Kabupaten Ketapang/Social Affairs, Woman Empowerment, Children Protection and Family Planning Agency of Ketapang Regency

**Tabel**  
**Table** 4.2.20

**Jumlah Bayi Lahir, Bayi Berat Badan Lahir Rendah (BBLR),  
BBLR Dirujuk, dan Bergizi Buruk Menurut Kecamatan di  
Kabupaten Ketapang, 2023**  
*Number of Births, Babies with Low Birth Weights (LBW),  
Treated LBW, and Malnutrition Cases by Subdistrict in  
Ketapang Regency, 2023*

Kecamatan Subdistrict	Bayi Lahir Births	BBLR / LBW		Gizi Buruk Malnutrition
		Jumlah Total	Dirujuk Treated	
(1)	(2)	(3)	(4)	(5)
Kendawangan	670	28	1	36
Manis Mata	428	13	-	3
Marau	310	42	2	33
Singkup	154	5	-	-
Air Upas	265	9	1	-
Jelai Hulu	323	34	9	3
Tumbang Titi	457	6	-	2
Pemahan	75	8	-	9
Sungai Melayu Rayak	265	16	-	-
Matan Hilir Selatan	565	54	34	27
Benua Kayong	788	62	59	3
Matan Hilir Utara	326	24	10	3
Delta Pawan	1.225	124	101	16
Muara Pawan	270	30	-	1
Nanga Tayap	389	21	2	37
Sandai	458	29	-	1
Hulu Sungai	238	8	1	-
Sungai Laur	245	19	-	23
Simpang Hulu	373	6	-	15
Simpang Dua	148	9	-	-
<b>Ketapang</b>	<b>7.971</b>	<b>547</b>	<b>220</b>	<b>212</b>

Sumber/Source: Dinas Kesehatan Kabupaten Ketapang/Health Office of Ketapang Regency

**Tabel**  
**Table** 4.2.21

**Angka Balita yang Mengalami Gizi Buruk di Kabupaten  
Ketapang, 2019-2023**  
*Number of Children Under Five Years Suffering from Severe  
Malnutrition in Ketapang Regency, 2019-2023*

Kecamatan Subdistrict	2019	2020	2021	2022	2023
(1)	(2)	(3)	(4)	(5)	(6)
Kendawangan	14	13	16	8	36
Manis Mata	-	-	-	2	3
Marau	3	3	3	3	33
Singkup	3	3	3	2	-
Air Upas	-	-	1	-	-
Jelai Hulu	-	-	-	-	3
Tumbang Titi	1	-	1	1	2
Pemahan	1	-	-	-	9
Sungai Melayu Rayak	1	2	1	1	0
Matan Hilir Selatan	5	4	4	3	27
Benua Kayong	6	11	9	5	3
Matan Hilir Utara	2	1	-	-	3
Delta Pawan	5	3	1	4	16
Muara Pawan	3	2	2	2	1
Nanga Tayap	8	11	7	10	37
Sandai	5	-	-	-	1
Hulu Sungai	-	-	-	-	-
Sungai Laur	-	2	2	2	23
Simpang Hulu	5	-	1	-	15
Simpang Dua	-	-	-	-	-
<b>Ketapang</b>	<b>62</b>	<b>55</b>	<b>51</b>	<b>43</b>	<b>212</b>

Sumber/Source: Dinas Kesehatan Kabupaten Ketapang/Health Office of Ketapang Regency

**4.2.22 Jumlah Kasus HIV/AIDS, IMS, DBD, Diare, TB, dan Malaria Menurut Kecamatan di Kabupaten Ketapang, 2023**  
***Number of Cases of HIV/AIDS, Sexually Transmitted Infection, Dengue Fever, Diarrhea, Tuberculosis (TB) and Malaria by Subdistrict in Ketapang Regency, 2023***

<b>Kecamatan Subdistrict</b>	<b>HIV/AIDS HIV/AIDS</b>	<b>IMS Sexually Transmitted Infection</b>	<b>DBD Dengue Fever</b>	<b>Diare Diarrhea</b>	<b>TB Tuberculosis</b>	<b>Malaria Malaria</b>
(1)	(2)	(3)	(4)	(5)	(6)	(7)
Kendawangan	10	27	40	203	61	-
Manis Mata	1	-	5	745	44	-
Marau	1	1	14	169	22	-
Singkup	3	2	12	20	18	-
Air Upas	4	5	23	82	24	-
Jelai Hulu	4	1	5	177	19	-
Tumbang Titi	1	-	20	209	21	-
Pemahan	-	-	10	99	2	-
Sungai Melayu Rayak	1	-	56	161	14	-
Matan Hilir Selatan	3	-	175	602	30	-
Benua Kayong	13	6	195	660	23	-
Matan Hilir Utara	2	1	59	291	18	-
Delta Pawan	42	31	388	868	568	-
Muara Pawan	2	37	57	499	28	-
Nanga Tayap	9	1	45	191	47	-
Sandai	5	10	30	254	52	-
Hulu Sungai	-	-	-	58	9	-
Sungai Laur	2	2	2	82	19	-
Simpang Hulu	-	1	2	96	19	-
Simpang Dua	-	-	5	75	14	-
<b>Ketapang</b>	<b>103</b>	<b>125</b>	<b>1.143</b>	<b>5.541</b>	<b>1.052</b>	<b>-</b>

Sumber/Source: Dinas Kesehatan Kabupaten Ketapang/Health Office of Ketapang Regency



**Tabel**  
**Table** 4.2.23**Jumlah Kelahiran dan Kematian Bayi (Dilaporkan)  
menurut Kecamatan di Kabupaten Ketapang, 2023**  
**Number of Reported Infant Birth and Infant Death by  
Subdistrict in Ketapang Regency, 2023**

Kecamatan Subdistrict	Lahir Hidup Born Alive	Lahir Mati Stillbirth	Jumlah Total	% Lahir Mati % Stillbirth	Bayi Mati Infant Death
(1)	(2)	(3)	(4)	(5)	(6)
Kendawangan	670	5	675	0,74	16
Manis Mata	428	-	428	0,00	-
Marau	310	1	311	0,32	7
Singkup	154	2	156	1,28	10
Air Upas	265	4	269	1,49	-
Jelai Hulu	323	2	325	0,62	6
Tumbang Titi	457	3	460	0,65	5
Pemahan	75	-	75	0,00	-
Sungai Melayu Rayak	265	4	269	1,49	3
Matan Hilir Selatan	565	4	569	0,70	7
Benua Kayong	788	5	793	0,63	12
Matan Hilir Utara	326	2	328	0,61	7
Delta Pawan	1.225	7	1.232	0,57	24
Muara Pawan	270	-	270	0,00	2
Nanga Tayap	389	1	390	0,26	9
Sandai	458	3	461	0,65	8
Hulu Sungai	238	2	240	0,83	1
Sungai Laur	245	1	246	0,41	3
Simpang Hulu	372	3	375	0,80	8
Simpang Dua	148	3	151	1,99	5
<b>Ketapang</b>	<b>7.971</b>	<b>52</b>	<b>8.023</b>	<b>0,65</b>	<b>133</b>

Sumber/Source: Dinas Kesehatan Kabupaten Ketapang/Health Office of Ketapang Regency

**Tabel 4.2.24** Jumlah Kematian Ibu Maternal (Dilaporkan) menurut Kecamatan di Kabupaten Ketapang, 2023  
**Number of Reported Maternal Mortality by Subdistrict in Ketapang Regency, 2023**

Kecamatan Subdistrict	Kematian Ibu Hamil Maternal Mortality	Kematian Ibu Bersalin Maternal Death	Kematian Ibu Nifas Maternal Death During Nifas	Jumlah Kematian Ibu Total Maternal Mortality
(1)	(2)	(3)	(4)	(5)
Kendawangan	-	1	1	2
Manis Mata	-	-	-	-
Marau	-	-	-	-
Singkup	-	-	-	-
Air Upas	-	-	1	1
Jelai Hulu	-	-	1	1
Tumbang Titi	-	-	-	-
Pemahan	-	-	-	-
Sungai Melayu Rayak	1	-	2	3
Matan Hilir Selatan	1	-	1	2
Benua Kayong	-	-	-	-
Matan Hilir Utara	-	-	-	-
Delta Pawan	1	-	1	2
Muara Pawan	1	1	-	2
Nanga Tayap	-	-	1	1
Sandai	1	-	-	1
Hulu Sungai	-	-	-	-
Sungai Laur	1	-	2	3
Simpang Hulu	-	1	1	2
Simpang Dua	-	-	-	-
<b>Ketapang</b>	<b>6</b>	<b>3</b>	<b>11</b>	<b>20</b>

Sumber/Source: Dinas Kesehatan Kabupaten Ketapang/Health Office of Ketapang Regency

### 4.3 AGAMA DAN SOSIAL LAINNYA RELIGION AND OTHER SOCIAL AFFAIRS

**Tabel 4.3.1** Jumlah Penduduk Menurut Kecamatan dan Agama yang Dianut di Kabupaten Ketapang, 2023  
*Population by Subdistrict and Religion in Ketapang Regency, 2023*

Kecamatan Subdistrict	Islam Islam	Kristen Christian	Katolik Catholic	Hindu Hindu
(1)	(2)	(3)	(4)	(5)
Kendawangan	43.027	5.709	5.600	13
Manis Mata	18.126	6.017	8.154	37
Marau	4.601	3.839	9.237	-
Singkup	6.584	1.758	1.038	-
Air Upas	10.229	4.678	6.022	-
Jelai Hulu	4.074	1.489	14.877	7
Tumbang Titi	11.092	4.013	14.600	34
Pemahan	4.175	306	1.467	3
Sungai Melayu Rayak	12.236	662	2.769	-
Matan Hilir Selatan	39.305	600	1.420	2
Benua Kayong	46.738	136	183	-
Matan Hilir Utara	17.120	401	2.179	-
Delta Pawan	77.285	3.076	7.350	43
Muara Pawan	18.292	54	62	-
Nanga Tayap	25.181	1.872	10.091	4
Sandai	25.207	698	8.089	5
Hulu Sungai	936	251	13.066	1
Sungai Laur	9.442	1.016	8.320	297
Simpang Hulu	2.328	8.092	25.807	2
Simpang Dua	1.537	1.102	7.259	11
<b>Ketapang</b>	<b>377.515</b>	<b>45.769</b>	<b>147.590</b>	<b>459</b>

Lanjutan Tabel/*Continued Table* 4.3.1

Kecamatan <i>Subdistrict</i>	Buddha <i>Buddha</i>	Konghuchu <i>Confucianism</i>	Lainnya <i>Others</i>	Jumlah <i>Total</i>
(1)	(6)	(7)	(8)	(9)
Kendawangan	217	57	11	54.634
Manis Mata	8	19	49	32.410
Marau	91	13	11	17.792
Singkup	9	41	53	9.483
Air Upas	19	5	43	20.996
Jelai Hulu	35	25	89	20.596
Tumbang Titi	191	40	36	30.006
Pemahan	-	1	1	5.953
Sungai Melayu Rayak	54	-	1	15.722
Matan Hilir Selatan	365	15	-	41.707
Benua Kayong	143	10	-	47.210
Matan Hilir Utara	94	1	-	19.795
Delta Pawan	4.738	263	-	92.755
Muara Pawan	86	10	-	18.504
Nanga Tayap	220	34	5	37.407
Sandai	260	72	4	34.335
Hulu Sungai	1	12	-	14.267
Sungai Laur	28	8	-	19.111
Simpang Hulu	92	10	23	36.354
Simpang Dua	32	1	2	9.944
<b>Ketapang</b>	<b>6.683</b>	<b>637</b>	<b>328</b>	<b>578.981</b>

Sumber/*Source*: Dinas Kependudukan dan Catatan Sipil Kabupaten Ketapang/*Population and Civil Registration Agency of Ketapang Regency*

**Tabel**  
**Table** 4.3.2**Jumlah Tempat Peribadatan Menurut Kecamatan di  
Kabupaten Ketapang, 2023**  
**Number of Places of Worship by District in Ketapang  
Regency, 2023**

Kecamatan District	Masjid Mosque	Mushola Pray Room	Gereja Protestan Protestant Church	Gereja Katholik Catholic Church	Pura Temple	Vihara
(1)	(2)	(3)	(4)	(5)	(6)	(7)
Kendawangan	28	58	25	15	-	-
Manis Mata	28	24	21	24	-	-
Marau	6	2	16	23	-	-
Singkup	9	5	9	4	-	-
Air Upas	17	27	25	25	-	-
Jelai Hulu	7	5	11	43	-	-
Tumbang Titi	14	21	25	34	-	-
Pemahan	9	14	3	2	-	-
Sungai Melayu Rayak	15	49	7	12	-	-
Matan Hilir Selatan	31	66	3	2	-	-
Benua Kayong	39	66	-	-	-	-
Matan Hilir Utara	15	24	3	6	-	-
Delta Pawan	55	92	19	4	-	7
Muara Pawan	15	29	-	-	-	-
Nanga Tayap	36	19	17	28	-	-
Sandai	30	21	10	7	-	-
Hulu Sungai	-	-	5	21	-	-
Sungai Laur	16	12	11	18	1	-
Simpang Hulu	6	2	75	58	-	-
Simpang Dua	4	-	12	20	-	-
<b>Ketapang</b>	<b>380</b>	<b>536</b>	<b>297</b>	<b>346</b>	<b>1</b>	<b>7</b>

Catatan/Note: ...

Sumber/Source: Kementerian Agama Kabupaten Ketapang/Ministry of Religious Affairs of Ketapang Regency

**Tabel 4.3.3** Jumlah Desa<sup>1</sup>/Kelurahan yang Mengalami Bencana Alam<sup>2</sup> Menurut Kecamatan di Kabupaten Ketapang, 2019–2021  
**Number of Villages<sup>1</sup>/Kelurahan that Had Natural Disaster<sup>2</sup> by District in Ketapang Regency, 2019–2021**

Kecamatan District	Banjir/Flood		
	2019	2020	2021
(1)	(2)	(3)	(4)
Kendawangan	-	-	1
Manis Mata	-	1	10
Marau	3	-	7
Singkup	-	-	-
Air Upas	-	-	-
Jelai Hulu	2	3	11
Tumbang Titi	6	-	3
Pemahan	-	-	-
Sungai Melayu Rayak	-	-	-
Matan Hilir Selatan	3	2	2
Benua Kayong	-	-	-
Matan Hilir Utara	1	-	-
Delta Pawan	-	-	1
Muara Pawan	3	4	3
Nanga Tayap	8	7	11
Sandai	4	8	13
Hulu Sungai	6	5	3
Sungai Laur	14	16	18
Simpang Hulu	1	1	11
Simpang Dua	-	-	-
<b>Ketapang</b>	<b>51</b>	<b>47</b>	<b>94</b>

Lanjutan Tabel/*Continued Table* 4.3.3

Kecamatan <i>District</i>	Gempa Bumi/ <i>Earthquake</i>		
	2019	2020	2021
(1)	(5)	(6)	(7)
Kendawangan	-	-	-
Manis Mata	-	-	-
Marau	-	-	-
Singkup	-	-	-
Air Upas	-	-	-
Jelai Hulu	-	-	-
Tumbang Titi	-	-	-
Pemahan	-	-	-
Sungai Melayu Rayak	-	-	-
Matan Hilir Selatan	-	-	-
Benua Kayong	-	-	-
Matan Hilir Utara	-	-	-
Delta Pawan	-	-	-
Muara Pawan	-	-	-
Nanga Tayap	-	-	-
Sandai	-	-	-
Hulu Sungai	-	-	-
Sungai Laur	-	-	-
Simpang Hulu	-	-	-
Simpang Dua	-	-	-
<b>Ketapang</b>	-	-	-

Lanjutan Tabel/*Continued Table* 4.3.3

Kecamatan <i>District</i>	Tanah Longsor/ <i>Landslide</i>		
	2019	2020	2021
(1)	(8)	(9)	(10)
Kendawangan	-	-	-
Manis Mata	-	-	-
Marau	-	-	-
Singkup	-	-	-
Air Upas	-	-	-
Jelai Hulu	-	1	-
Tumbang Titi	-	-	1
Pemahan	-	-	-
Sungai Melayu Rayak	-	-	-
Matan Hilir Selatan	-	-	-
Benua Kayong	-	-	-
Matan Hilir Utara	-	-	-
Delta Pawan	-	-	-
Muara Pawan	-	-	-
Nanga Tayap	-	-	-
Sandai	-	-	-
Hulu Sungai	-	-	-
Sungai Laur	-	-	2
Simpang Hulu	-	-	1
Simpang Dua	-	-	-
<b>Ketapang</b>	<b>-</b>	<b>1</b>	<b>4</b>



Lanjutan Tabel/Continued Table 4.3.3

Kecamatan Subdistrict	Kekeringan (Lahan) Drought		
	2019	2020	2021
(1)	(11)	(12)	(13)
Kendawangan	3	-	1
Manis Mata	-	-	-
Marau	-	-	4
Singkup	-	-	-
Air Upas	-	-	-
Jelai Hulu	-	-	-
Tumbang Titi	-	-	-
Pemahan	1	-	-
Sungai Melayu Rayak	-	-	1
Matan Hilir Selatan	2	1	-
Benua Kayong	-	-	-
Matan Hilir Utara	2	-	-
Delta Pawan	-	-	-
Muara Pawan	-	2	1
Nanga Tayap	1	3	2
Sandai	2	1	-
Hulu Sungai	-	-	-
Sungai Laur	-	5	1
Simpang Hulu	-	-	-
Simpang Dua	4	-	-
<b>Ketapang</b>	<b>15</b>	<b>12</b>	<b>10</b>

Catatan/Note: <sup>1</sup> Desa pada tabel ini termasuk Unit Permukiman Transmigrasi (UPT) yang masih dibina oleh kementerian terkait dan nagari di Provinsi Sumatera Barat/Villages in this table are included in Transmigration Settlement Unit which is still fostered by the relevant ministries and the nagari in the Province of Sumatera Barat

<sup>2</sup> Kejadian dalam setahun sebelum tahun pencacahan/Occured during the last one year before the enumeration years

Sumber/Source: Badan Pusat Statistik, Pendataan Potensi Desa (Podes)/BPS-Statistics Indonesia, Village Potential Data Collecting

Lanjutan Tabel/*Continued Table* 4.3.3

Kecamatan Subdistrict	Kebakaran hutan Forest Fire		
	2019	2020	2021
(1)	(14)	(15)	(16)
Kendawangan	4	4	1
Manis Mata	-	-	-
Marau	9	-	-
Singkup	-	-	-
Air Upas	-	-	-
Jelai Hulu	-	4	-
Tumbang Titi	1	-	-
Pemahan	1	-	-
Sungai Melayu Rayak	1	1	-
Matan Hilir Selatan	3	7	3
Benua Kayong	-	2	-
Matan Hilir Utara	4	5	-
Delta Pawan	-	-	-
Muara Pawan	-	4	-
Nanga Tayap	3	2	-
Sandai	-	1	-
Hulu Sungai	-	1	-
Sungai Laur	-	1	-
Simpang Hulu	2	-	-
Simpang Dua	4	-	-
<b>Ketapang</b>	<b>32</b>	<b>32</b>	<b>4</b>

Catatan/Note: <sup>1</sup> Desa pada tabel ini termasuk Unit Permukiman Transmigrasi (UPT) yang masih dibina oleh kementerian terkait dan nagari di Provinsi Sumatera Barat/Villages in this table are included in Transmigration Settlement Unit which is still fostered by the relevant ministries and the nagari in the Province of Sumatera Barat

<sup>2</sup> Kejadian dalam setahun sebelum tahun pencacahan/Occured during the last one year before the enumeration years

Sumber/Source: BPS, Pendataan Potensi Desa (Podes)/BPS-Statistics Indonesia, Village Potential Data Collecting

**Tabel**  
**Table** 4.3.4**Banyaknya Jemaah Haji Menurut Jenis Kelamin dan Kecamatan di Kabupaten Ketapang, 2023**  
**Number of Pilgrims by Sex and Subdistrict in Ketapang Regency, 2023**

Kecamatan Subdistrict	Jenis Kelamin Sex		Jumlah Total
	Laki-laki Male	Perempuan Female	
(1)	(2)	(3)	(4)
Kendawangan	16	17	33
Manis Mata	1	1	2
Marau	-	-	-
Singkup	1	2	3
Air Upas	5	5	10
Jelai Hulu	-	-	-
Tumbang Titi	-	1	1
Pemahan	-	-	-
Sungai Melayu Rayak	2	3	5
Matan Hilir Selatan	8	10	18
Benua Kayong	16	35	51
Matan Hilir Utara	-	-	-
Delta Pawan	49	49	98
Muara Pawan	-	-	-
Nanga Tayap	1	1	2
Sandai	3	3	6
Hulu Sungai	-	-	-
Sungai Laur	4	3	7
Simpang Hulu	-	-	-
Simpang Dua	-	-	-
<b>2023</b>	<b>106</b>	<b>135</b>	<b>241</b>
<b>2022</b>	<b>...</b>	<b>...</b>	<b>...</b>
<b>2021</b>	<b>125</b>	<b>147</b>	<b>272</b>
<b>2020</b>	<b>-</b>	<b>-</b>	<b>-</b>

Catatan/Note: Pada tahun 2020 tidak ada jemaah haji yang diberangkatkan dikarenakan pandemi Covid-19

Sumber/Source: Kementerian Agama Kabupaten Ketapang/Ministry of Religious Affairs of Ketapang Regency

**Tabel** 4.3.5 **Jumlah Nikah Menurut Kecamatan di Kabupaten Ketapang, 2023**  
**Table** 4.3.5 **Number of Marriage by Subdistrict in Ketapang Regency, 2023**

Kecamatan Subdistrict	Nikah Marriage
(1)	(2)
Kendawangan	317
Manis Mata	130
Marau	36
Singkup	39
Air Upas	91
Jelai Hulu	17
Tumbang Titi	71
Pemahan	27
Sungai Melayu Rayak	94
Matan Hilir Selatan	241
Benua Kayong	372
Matan Hilir Utara	117
Delta Pawan	496
Muara Pawan	116
Nanga Tayap	155
Sandai <sup>2</sup>	149
Hulu Sungai	-
Sungai Laur	52
Simpang Hulu	10
Simpang Dua	6
<b>2023</b>	<b>2.536</b>
<b>2022</b>	<b>2.535</b>
<b>2021</b>	<b>2.539</b>
<b>2020</b>	<b>2.424</b>
<b>2019</b>	<b>3.214</b>

Catatan/Note: <sup>2</sup>Termasuk Kec Hulu Sungai

Sumber/Source: Kementerian Agama Kabupaten Ketapang/Ministry of Religious Affairs of Ketapang Regency

**Tabel**  
**Table** 4.3.6**Banyaknya Perkara Perceraian yang Diterima dan  
Diputuskan Menurut Kecamatan di Kabupaten Ketapang,  
2023**  
*Number of Received and Completed Divorce Case by  
Subdistrict in Ketapang Regency, 2023*

Kecamatan Subdistrict	Sisa Tahun Lalu From Prev. Year	Perkara Baru New Case	Diputus Completed	Sisa Tahun Ini Remain of This Year
(1)	(2)	(3)	(4)	(5)
Kendawangan	-	76	74	2
Manis Mata	-	15	13	2
Marau	-	4	4	-
Singkup	-	16	15	1
Air Upas	-	23	21	2
Jelai Hulu	-	2	2	-
Tumbang Titi	-	16	15	1
Pemahan	-	6	6	-
Sungai Melayu Rayak	-	27	25	2
Matan Hilir Selatan	-	53	52	1
Benua Kayong	-	138	135	3
Matan Hilir Utara	1	32	32	1
Delta Pawan	6	292	291	7
Muara Pawan	2	41	42	1
Nanga Tayap	2	32	34	-
Sandai	-	15	14	1
Hulu Sungai	-	-	-	-
Sungai Laur	-	2	1	1
Simpang Hulu	-	-	-	-
Simpang Dua	-	-	-	-
<b>2023</b>	<b>11</b>	<b>790</b>	<b>776</b>	<b>25</b>
<b>2022</b>	<b>6</b>	<b>854</b>	<b>849</b>	<b>11</b>
<b>2021</b>	<b>20</b>	<b>755</b>	<b>769</b>	<b>6</b>
<b>2020</b>	<b>46</b>	<b>840</b>	<b>886</b>	<b>20</b>
<b>2019</b>	<b>55</b>	<b>690</b>	<b>699</b>	<b>46</b>

Sumber/Source: Pengadilan Agama Kabupaten Ketapang/Religious Courts of Ketapang Regency

**Tabel**  
**Table 4.3.7****Banyaknya Kasus Perceraian Menurut Faktor-Faktor Penyebabnya di Kabupaten Ketapang Menurut Bulan, 2023**  
**Number of Divorce Case by Motive by Month in Ketapang Regency, 2023**

<b>Bulan</b> <b>Month</b>	<b>Zina</b> <b>Adultery</b>	<b>Mabuk</b> <b>Drunk</b>	<b>Madat</b> <b>Madat</b>	<b>Judi</b> <b>Gambling</b>
(1)	(2)	(3)	(4)	(5)
Januari <i>January</i>	2	-	-	-
Februari <i>February</i>	-	-	-	1
Maret <i>March</i>	-	-	-	-
April <i>April</i>	-	1	-	-
Mei <i>May</i>	-	2	-	1
Juni <i>June</i>	-	2	1	-
Juli <i>July</i>	-	1	-	-
Agustus <i>August</i>	-	2	1	-
September <i>September</i>	-	1	-	-
Oktober <i>October</i>	-	-	-	1
November <i>November</i>	1	-	1	-
Desember <i>December</i>	-	1	2	-
<b>2023</b>	<b>3</b>	<b>10</b>	<b>5</b>	

Lanjutan Tabel/*Continued Table 4.3.7*

<b>Bulan Month</b>	<b>Meninggalkan Salah Satu Pihak <i>Leaving one of the parties</i></b>	<b>Dihukum Penjara <i>Sentenced to prison</i></b>	<b>Poligami <i>Polygamy</i></b>	<b>KDRT <i>Domestic Violence</i></b>	<b>Cacat Badan <i>Disability</i></b>
(1)	(6)	(7)	(8)	(9)	(10)
Januari <i>January</i>	8	-	1	1	-
Februari <i>February</i>	2	-	-	-	-
Maret <i>March</i>	5	1	1	2	1
April <i>April</i>	4	2	-	1	-
Mei <i>May</i>	4	1	-	-	-
Juni <i>June</i>	7	-	-	-	-
Juli <i>July</i>	8	1	1	2	-
Agustus <i>August</i>	11	1	-	2	1
September <i>September</i>	8	-	-	4	-
Oktober <i>October</i>	13	-	1	2	-
November <i>November</i>	8	-	-	5	-
Desember <i>December</i>	21	-	2	4	-
<b>2023</b>	<b>99</b>	<b>6</b>	<b>6</b>	<b>23</b>	<b>2</b>

Lanjutan Tabel/*Continued Table 4.3.7*

<b>Bulan Month</b>	<b>Perselisihan dan Pertengkaran Terus Menerus Continuous Disputes and Quarrels</b>	<b>Kawin Paksa Forced Marriage</b>	<b>Murtad Apostate</b>	<b>Ekonomi Economy</b>
<b>(1)</b>	<b>(11)</b>	<b>(12)</b>	<b>(13)</b>	<b>(14)</b>
Januari <i>January</i>	55	-	1	-
Februari <i>February</i>	52	-	1	1
Maret <i>March</i>	34	-	-	1
April <i>April</i>	23	-	-	1
Mei <i>May</i>	38	-	-	-
Juni <i>June</i>	62	-	-	-
Juli <i>July</i>	47	-	1	1
Agustus <i>August</i>	48	-	-	2
September <i>September</i>	41	-	2	1
Oktober <i>October</i>	40	-	-	4
November <i>November</i>	36	-	-	7
Desember <i>December</i>	11	-	-	14
<b>2023</b>	<b>487</b>	<b>-</b>	<b>5</b>	<b>32</b>

Sumber/*Source*: Pengadilan Agama Kabupaten Ketapang/*Religious Courts of Ketapang Regency*



**Tabel**  
**Table** 4.3.8**Banyaknya Perkara yang Diterima Selain Gugat Cerai dan Talak di Kabupaten Ketapang, 2023**  
**Number of Arrival Case Except Divorce and Separate Claim Case in Ketapang Regency, 2023**

Jenis Perkara <i>Kind of Case</i>	Banyaknya <i>Number of Case</i>
(1)	(2)
<b>A. PERKAWINAN</b>	
1. Izin poligami / <i>Permission of Poligamy</i>	-
2. Pencegahan Perkawinan / <i>Prevention of marriage</i>	-
3. Penolakan Perkawinan oleh PPN / <i>Refusal of marriage by PPN</i>	-
4. Pembatalan Perkawinan / <i>Marriage annulment</i>	-
5. Kelalaian atas kewajiban suami/isteri / <i>Negligence of the obligations of husband/wife</i>	-
6. Harta Bersama / <i>Joint Property</i>	7
7. Penguasaan anak / Hadhonah / <i>Child control / Hadhonah</i>	3
8. Nafkah anak oleh Ibu / <i>Child maintenance by mother</i>	-
9. Hak-hak bekas isteri / <i>Rights of ex-wife</i>	-
10. Pengesahan anak / <i>Child validation</i>	-
11. Pencabutan kekuasaan orang tua / <i>Revocation of parental authority</i>	-
12. Perwalian / <i>Guardianship</i>	5
13. Pencabutan Kekuasaan Wali / <i>Revocation of Guardian Power</i>	-
14. Penunjukan orang lain sebagai wali / <i>Appointment of another person as guardian</i>	-
15. Ganti rugi terhadap wali / <i>Indemnification of the guardian</i>	-
16. Asal usul anak/Pengangkatan Anak / <i>Origin of the child/Child adoption</i>	-
17. Penolakan kawin campur / <i>Refusal of mixed marriage</i>	-
18. Isbat nikah / <i>Isbat Nikah</i>	53
19. Izin Kawin / <i>Permission of Marriage</i>	-
20. Dispensasi Kawin / <i>Marriage dispensation</i>	64

Lanjutan Tabel/*Continued Table* 4.3.8

Jenis Perkara <i>Kind of Case</i>	Banyaknya <i>Number of Case</i>
(1)	(2)
<b>B. EKONOMI SYARIAH / SHARIAH ECONOMY</b>	-
<b>C. KEWARISAN / INHERITANCE</b>	2
<b>D. WASIAT / WASIAT</b>	-
<b>E. HIBAH / GRANTS</b>	-
<b>F. WAKAF / WAKAF</b>	1
<b>G. ZAKAT/INFAQ/SHODAQOH / ZAKAT/INFAQ/SHODAQOH</b>	-
<b>H. P3HP/PENETAPAN AHLI WARIS / P3HP/DETERMINATION OF HEIRS</b>	15
<b>I. DERDEN VERZET / DERDEN VERZET</b>	-
<b>j. LAIN-LAIN / OTHER</b>	2

Sumber/*Source*: Pengadilan Agama Kabupaten Ketapang/*Religious Courts of Ketapang Regency*

**Tabel**  
**Table 4.3.9****Jenis Perkara yang Diterima Berdasarkan pada Kekuasaan Relatif di Kabupaten Ketapang, 2023**  
*Kind of Received Case Based on Relatif Competition by Subdistrict in Ketapang Regency, 2023*

Kecamatan Subdistrict	Izin Poligami Polygamy Permit	Pembatalan Nikah Marriage Cancellation	Harta Bersama Joint Property
(1)	(2)	(3)	(4)
Kendawangan	-	-	-
Manis Mata	-	-	-
Marau	-	-	-
Singkup	-	-	-
Air Upas	-	-	-
Jelai Hulu	-	-	-
Tumbang Titi	-	-	-
Pemahan	-	-	-
Sungai Melayu Rayak	-	-	-
Matan Hilir Selatan	-	-	-
Benua Kayong	-	-	3
Matan Hilir Utara	-	-	-
Delta Pawan	-	-	3
Muara Pawan	-	-	1
Nanga Tayap	-	-	-
Sandai	-	-	-
Hulu Sungai	-	-	-
Sungai Laur	-	-	-
Simpang Hulu	-	-	-
Simpang Dua	-	-	-
<b>2023</b>	-	-	<b>7</b>
<b>2022</b>	<b>2</b>	-	<b>9</b>
<b>2021</b>	<b>1</b>	-	<b>6</b>
<b>2020</b>	-	<b>2</b>	<b>10</b>
<b>2019</b>	<b>2</b>	-	<b>5</b>

Lanjutan Tabel/*Continued Table* 4.3.9

Kecamatan <i>Subdistrict</i>	Cerai Gugat <i>Divorce Claim</i>	Cerai Talak <i>Separate Claim</i>	Warisan <i>Legacy</i>
(1)	(5)	(6)	(7)
Kendawangan	49	27	-
Manis Mata	10	5	-
Marau	2	2	-
Singkup	14	2	-
Air Upas	13	10	-
Jelai Hulu	2	-	-
Tumbang Titi	13	3	1
Pemahan	5	1	-
Sungai Melayu Rayak	18	9	-
Matan Hilir Selatan	38	15	-
Benua Kayong	119	19	-
Matan Hilir Utara	22	10	-
Delta Pawan	234	58	1
Muara Pawan	38	3	-
Nanga Tayap	22	10	-
Sandai	14	1	-
Hulu Sungai	-	-	-
Sungai Laur	1	1	-
Simpang Hulu	-	-	-
Simpang Dua	-	-	-
<b>2023</b>	<b>614</b>	<b>176</b>	<b>2</b>
<b>2022</b>	<b>677</b>	<b>181</b>	<b>10</b>
<b>2021</b>	<b>607</b>	<b>148</b>	<b>1</b>
<b>2020</b>	<b>515</b>	<b>139</b>	<b>-</b>
<b>2019</b>	<b>528</b>	<b>162</b>	<b>17</b>

Lanjutan Tabel/*Continued Table* 4.3.9

Kecamatan <i>Subdistrict</i>	Hadhonah/Hak Bekas Istri	Penguasaan Anak	Penetapan Ahli Waris
(1)	(8)	(9)	(10)
Kendawangan	3	-	-
Manis Mata	-	-	-
Marau	-	-	-
Singkup	-	-	1
Air Upas	-	-	-
Jelai Hulu	-	-	-
Tumbang Titi	-	-	-
Pemahan	-	-	-
Sungai Melayu Rayak	-	-	-
Matan Hilir Selatan	-	-	1
Benua Kayong	-	-	1
Matan Hilir Utara	-	-	-
Delta Pawan	-	-	10
Muara Pawan	-	-	1
Nanga Tayap	-	-	1
Sandai	-	-	-
Hulu Sungai	-	-	-
Sungai Laur	-	-	-
Simpang Hulu	-	-	-
Simpang Dua	-	-	-
<b>2023</b>	<b>3</b>	<b>-</b>	<b>15</b>
<b>2022</b>	<b>6</b>	<b>-</b>	<b>18</b>
<b>2021</b>	<b>-</b>	<b>-</b>	<b>20</b>
<b>2020</b>	<b>...</b>	<b>...</b>	<b>...</b>
<b>2019</b>	<b>...</b>	<b>...</b>	<b>...</b>

Lanjutan Tabel/*Continued Table* 4.3.9

Kecamatan <i>Subdistrict</i>	Pengangkatan Anak/ Asal Usul Anak	Isbat Nikah <i>Marriage Ratification</i>	Perwalian
(1)	(8)	(9)	(10)
Kendawangan	-	4	-
Manis Mata	-	-	-
Marau	-	1	-
Singkup	-	-	-
Air Upas	-	-	-
Jelai Hulu	-	-	-
Tumbang Titi	-	1	-
Pemahan	-	2	-
Sungai Melayu Rayak	-	2	-
Matan Hilir Selatan	-	7	-
Benua Kayong	-	8	1
Matan Hilir Utara	-	-	-
Delta Pawan	-	16	4
Muara Pawan	-	1	-
Nanga Tayap	-	8	-
Sandai	-	3	-
Hulu Sungai	-	-	-
Sungai Laur	-	-	-
Simpang Hulu	-	-	-
Simpang Dua	-	-	-
<b>2023</b>	-	<b>53</b>	<b>5</b>
<b>2022</b>	<b>2</b>	<b>58</b>	<b>9</b>
<b>2021</b>	-	<b>34</b>	<b>10</b>
<b>2020</b>	...	...	...
<b>2019</b>	...	...	...

Lanjutan Tabel/*Continued Table* 4.3.9

Kecamatan <i>Subdistrict</i>	Wali Adhol	Dispensasi Kawin <i>Marriage Dispensation</i>	Pencabutan Kekuasaan Orang Tua
(1)	(11)	(12)	(13)
Kendawangan	-	1	-
Manis Mata	-	-	-
Marau	-	-	-
Singkup	-	-	-
Air Upas	-	-	-
Jelai Hulu	-	-	-
Tumbang Titi	-	2	-
Pemahan	-	3	-
Sungai Melayu Rayak	-	7	-
Matan Hilir Selatan	-	4	-
Benua Kayong	1	17	-
Matan Hilir Utara	-	4	-
Delta Pawan	1	12	-
Muara Pawan	-	8	-
Nanga Tayap	-	5	-
Sandai	-	1	-
Hulu Sungai	-	-	-
Sungai Laur	-	-	-
Simpang Hulu	-	-	-
Simpang Dua	-	-	-
<b>2023</b>	<b>2</b>	<b>64</b>	<b>-</b>
<b>2022</b>	<b>6</b>	<b>87</b>	<b>1</b>
<b>2021</b>	<b>4</b>	<b>84</b>	<b>915</b>
<b>2020</b>	<b>...</b>	<b>...</b>	<b>...</b>
<b>2019</b>	<b>...</b>	<b>...</b>	<b>...</b>

Sumber/*Source*: Pengadilan Agama Kabupaten Ketapang/*Religious Courts of Ketapang Regency*

Lanjutan Tabel/*Continued Table* 4.3.9

Kecamatan <i>Subdistrict</i>	WAKAF	Lain-lain	Jumlah <i>Total</i>
(1)	(14)	(15)	(16)
Kendawangan	-	-	84
Manis Mata	-	-	15
Marau	-	-	5
Singkup	-	-	17
Air Upas	-	-	23
Jelai Hulu	-	-	2
Tumbang Titi	-	1	21
Pemahan	-	-	11
Sungai Melayu Rayak	-	-	36
Matan Hilir Selatan	-	-	65
Benua Kayong	-	1	170
Matan Hilir Utara	-	-	36
Delta Pawan	1	-	340
Muara Pawan	-	-	52
Nanga Tayap	-	-	46
Sandai	-	-	19
Hulu Sungai	-	-	-
Sungai Laur	-	-	2
Simpang Hulu	-	-	-
Simpang Dua	-	-	-
<b>2023</b>	<b>1</b>	<b>2</b>	<b>944</b>
<b>2022</b>	...	<b>1</b>	<b>1 058</b>
<b>2021</b>	...	...	<b>915</b>
<b>2020</b>	...	...	...
<b>2019</b>	...	...	...

Sumber/*Source*: Pengadilan Agama Kabupaten Ketapang/*Religious Courts of Ketapang Regency*



**Tabel**  
**Table** 4.3.10**Banyaknya Perceraian Berkenaan dengan PP. No. 10  
Tahun 1983 bagi Pegawai Negeri Sipil di Kabupaten  
Ketapang, 2023**  
*Number of Divorce be Related to Government Regulation  
Number 10 Year 1983 for Government Officer in Ketapang  
Regency, 2023*

Bulan Month	Gugat Claim	Talak Separate	Jumlah Total
(1)	(2)	(3)	(4)
Januari January	1	-	1
Februari February	1	1	2
Maret March	-	-	-
April April	2	-	2
Mei May	-	1	1
Juni June	1	-	1
Juli July	5	-	5
Agustus August	2	1	3
September September	-	-	-
Oktober October	2	-	2
November November	5	2	7
Desember December	2	2	4
<b>2023</b>	<b>21</b>	<b>7</b>	<b>28</b>
<b>2022</b>	<b>26</b>	<b>9</b>	<b>35</b>
<b>2021</b>	<b>6</b>	<b>3</b>	<b>9</b>
<b>2020</b>	<b>21</b>	<b>14</b>	<b>35</b>
<b>2019</b>	<b>19</b>	<b>9</b>	<b>28</b>

Sumber/Source: Pengadilan Agama Kabupaten Ketapang/Religious Courts of Ketapang Regency

**Tabel 4.3.11** Banyaknya Perceraian Menurut Penyebabnya di Kabupaten Ketapang, 2023  
**Number of Divorces According to Cause in Ketapang Regency, 2023**

Penyebab Perkara Perceraian <i>Cause of Divorces</i>	Gugat Claim
(1)	(2)
1. Poligami tidak sehat / <i>Unhealthy Polygamy</i>	6
2. Krisis Akhlak / <i>Moral Crisis</i>	18
3. Cemburu / <i>Jealousy</i>	-
4. Kawin paksa / <i>Forced Marriage</i>	-
5. Ekonomi / <i>Economy</i>	32
6. Tidak bertanggung jawab / <i>Irresponsibility</i>	99
7. Kawin di bawah umur / <i>Underage marriage</i>	-
8. Penganiayaan / <i>Persecution</i>	23
9. Dihukum / <i>Sentenced</i>	6
10. Cacat biologis / <i>Biological defect</i>	2
11. Politik / <i>Politics</i>	5
12. Gangguan pihak ketiga / <i>Third party interference</i>	3
13. Tidak ada keharmonisan / <i>No harmony</i>	487
<b>2023</b>	<b>681</b>

Sumber/Source: Pengadilan Agama Kabupaten Ketapang/Religious Courts of Ketapang Regency

**Tabel**  
**Table** 4.3.12

**Banyaknya Kasus yang Masuk dan Selesai di Pengadilan Negeri Kabupaten Ketapang, 2023**  
**Number of Arrested and Completed Case in Court of Ketapang Regency, 2023**

Bulan Month	Sisa Bulan Lalu From Previous Month	Perkara Baru New Case	Diputus/Dicabut/ Gugur Completed	Sisa Tahun ini Remaining Case
(1)	(2)	(3)	(4)	(5)
Januari January	141	54	72	114
Februari February	123	75	76	109
Maret March	122	88	83	111
April April	128	36	54	97
Mei May	111	124	87	132
Juni June	148	81	69	142
Juli July	160	64	80	127
Agustus August	144	78	90	116
September September	132	81	76	118
Oktober October	137	82	83	129
November November	137	135	121	138
Desember December	151	63	107	93
<b>2023</b>	<b>1.634</b>	<b>961</b>	<b>998</b>	<b>1.426</b>

Sumber/Source: Pengadilan Negeri Kabupaten Ketapang/District Court of Ketapang Regency

**Tabel 4.3.13** Banyaknya Perkara Pidana Umum yang Diterima dan Diputuskan di Kabupaten Ketapang, 2023  
**Number of Submitted and Completed General Criminal Cases in Ketapang Regency, 2023**

Bulan Month	Sisa Bulan Lalu From Prev. Month	Perkara Baru New Cases	Diputus/ Dicabut/Gugur Completed	Sisa Tahun Ini Remaining Cases
(1)	(2)	(3)	(4)	(5)
Januari January	132	42	60	114
Februari February	114	49	54	109
Maret March	109	58	56	111
April April	111	27	41	97
Mei May	97	86	51	132
Juni June	132	60	50	142
Juli July	142	42	57	127
Agustus August	127	64	75	116
September September	116	60	58	118
Oktober October	118	62	51	129
November November	129	61	52	138
Desember December	138	37	82	93
<b>2023</b>	<b>1.465</b>	<b>648</b>	<b>687</b>	<b>1.426</b>

Sumber/Source: Pengadilan Negeri Kabupaten Ketapang/District Court of Ketapang Regency

**Tabel**  
**Table** 4.3.14

**Banyaknya Perkara Pidana Khusus Anak yang Diterima dan Diputuskan di Kabupaten Ketapang, 2023**  
**Number of Submitted and Completed Special Criminal Cases for Children in Ketapang Regency, 2023**

Bulan Month	Sisa Bulan Lalu From Prev. Month	Perkara Baru New Cases	Diputus/ Dicabut/Gugur Completed	Sisa Tahun Ini Remaining Cases
(1)	(2)	(3)	(4)	(5)
Januari January	-	3	1	2
Februari February	2	1	2	1
Maret March	1	3	2	2
April April	2	-	2	-
Mei May	-	-	-	-
Juni June	-	-	-	-
Juli July	-	4	3	1
Agustus August	1	1	1	1
September September	1	2	2	1
Oktober October	1	2	3	-
November November	-	2	1	1
Desember December	1	-	1	-
<b>2023</b>	<b>9</b>	<b>18</b>	<b>18</b>	<b>9</b>

Sumber/Source: Pengadilan Negeri Kabupaten Ketapang/District Court of Ketapang Regency

**Tabel 4.3.15** Banyaknya Perkara Pidana Cepat yang Diterima dan Diputuskan di Kabupaten Ketapang, 2023  
**Number of Submitted and Completed Quick Criminal Cases in Ketapang Regency, 2023**

Bulan Month	Sisa Bulan Lalu From Prev. Month	Perkara Baru New Cases	Diputus/ Dicabut/Gugur Completed	Sisa Tahun Ini Remaining Cases
(1)	(2)	(3)	(4)	(5)
Januari January	-	3	3	-
Februari February	-	14	14	-
Maret March	-	16	16	-
April April	-	3	3	-
Mei May	-	10	10	-
Juni June	-	12	12	-
Juli July	-	8	8	-
Agustus August	-	5	5	-
September September	-	12	12	-
Oktober October	-	8	8	-
November November	-	6	6	-
Desember December	-	15	15	-
<b>2023</b>	-	<b>112</b>	<b>112</b>	-

Sumber/Source: Pengadilan Negeri Kabupaten Ketapang/District Court of Ketapang Regency

Tabel  
Table 4.3.16

**Banyaknya Perkara Pidana Lalu Lintas yang Diterima dan  
Diputuskan di Kabupaten Ketapang, 2023**  
*Number of Submitted and Completed Traffic Criminal Cases  
in Ketapang Regency, 2023*

Bulan Month	Sisa Bulan Lalu From Prev. Month	Perkara Baru New Cases	Diputus/ Dicabut/Gugur Completed	Sisa Tahun Ini Remaining Cases
(1)	(2)	(3)	(4)	(5)
Januari January	-	-	-	-
Februari February	-	1	1	-
Maret March	-	-	-	-
April April	-	-	-	-
Mei May	-	-	-	-
Juni June	-	-	-	-
Juli July	-	-	-	-
Agustus August	-	-	-	-
September September	-	-	-	-
Oktober October	-	-	-	-
November November	-	58	58	-
Desember December	-	3	3	-
<b>2023</b>	-	<b>62</b>	<b>62</b>	-

Sumber/Source: Pengadilan Negeri Kabupaten Ketapang/District Court of Ketapang Regency

**Tabel**  
**Table** 4.3.17

**Banyaknya Kasus Perdata Perkara Gugatan yang Masuk,  
Diputuskan/Dicabut/Gugur di Pengadilan Negeri  
Kabupaten Ketapang, 2023**  
*Number of Arested/Completed/Canceled Civil Lawsuit Cases  
in Court of Ketapang Regency, 2023*

Bulan Month	Sisa Bulan Lalu From Prev. Month	Perkara Baru New Cases	Diputus Completed	Sisa Tahun Ini Remaining Cases
(1)	(2)	(3)	(4)	(5)
Januari January	9	2	4	7
Februari February	7	6	3	10
Maret March	10	5	5	10
April April	11	0	3	8
Mei May	9	7	3	13
Juni June	13	5	3	15
Juli July	15	4	5	14
Agustus August	14	4	4	14
September September	14	2	2	14
Oktober October	14	2	9	7
November November	8	5	1	12
Desember December	12	4	5	11
<b>2023</b>	<b>136</b>	<b>46</b>	<b>47</b>	<b>135</b>

Sumber/Source: Pengadilan Negeri Kabupaten Ketapang/District Court of Ketapang Regency



**Tabel 4.3.18**  
**Table**

**Banyaknya Kasus Perdata Perkara Permohonan yang Masuk, Diputuskan/Dicabut/Gugur di Pengadilan Negeri Kabupaten Ketapang, 2023**  
**Number of Arested/Completed/Canceled Civil Application Cases in Court of Ketapang Regency, 2023**

Bulan Month	Sisa Bulan Lalu From Prev. Month	Perkara Baru New Cases	Diputus Completed	Sisa Tahun Ini Remaining Cases
(1)	(2)	(3)	(4)	(5)
Januari January	-	4	4	-
Februari February	-	3	1	2
Maret March	2	6	4	4
April April	4	6	5	5
Mei May	5	6	8	3
Juni June	3	4	4	3
Juli July	3	6	7	2
Agustus August	2	4	5	1
September September	1	5	2	4
Oktober October	4	5	9	-
November November	-	3	3	-
Desember December	-	4	1	3
<b>2023</b>	<b>24</b>	<b>56</b>	<b>53</b>	<b>27</b>

Sumber/Source: Pengadilan Negeri Kabupaten Ketapang/District Court of Ketapang Regency

**Tabel**  
**Table** 4.3.19

**Banyaknya Kasus Perdata Perkara Konsinyasi yang  
Masuk, Diputuskan/Dicabut/Gugur di Pengadilan Negeri  
Kabupaten Ketapang, 2023**  
*Number of Arested/Completed/Canceled Civil Consignment  
Cases in Court of Ketapang Regency, 2023*

Bulan Month	Sisa Bulan Lalu From Prev. Month	Perkara Baru New Cases	Diputus Completed	Sisa Tahun Ini Remaining Cases
(1)	(2)	(3)	(4)	(5)
Januari January	-	-	-	-
Februari February	-	-	-	-
Maret March	-	-	-	-
April April	-	-	-	-
Mei May	-	14	14	-
Juni June	-	-	-	-
Juli July	-	-	-	-
Agustus August	-	-	-	-
September September	-	-	-	-
Oktober October	-	-	-	-
November November	-	-	-	-
Desember December	-	-	-	-
<b>2023</b>	-	<b>14</b>	-	-

Sumber/Source: Pengadilan Negeri Kabupaten Ketapang/District Court of Ketapang Regency

**Tabel**  
**Table** 4.3.20

**Banyaknya Kasus Perdata Perkara Gugatan Sederhana yang Masuk, Diputuskan/Dicabut/Gugur di Pengadilan Negeri Kabupaten Ketapang, 2023**  
**Number of Arested/Completed/Canceled Civil Simple Lawsuit Cases in Court of Ketapang Regency, 2023**

Bulan Month	Sisa Bulan Lalu From Prev. Month	Perkara Baru New Cases	Diputus Completed	Sisa Tahun Ini Remaining Cases
(1)	(2)	(3)	(4)	(5)
Januari January	-	-	-	-
Februari February	-	1	1	-
Maret March	-	-	-	-
April April	-	-	-	-
Mei May	-	1	1	-
Juni June	-	-	-	-
Juli July	-	-	-	-
Agustus August	-	-	-	-
September September	-	-	-	-
Oktober October	-	3	3	-
November November	-	-	-	-
Desember December	-	-	-	-
<b>2023</b>	-	<b>5</b>	<b>5</b>	-

Sumber/Source: Pengadilan Negeri Kabupaten Ketapang/District Court of Ketapang Regency

**Tabel 4.3.21** Banyaknya Tahanan dari Kabupaten Ketapang yang Diselesaikan Menurut Jenis Pelayanan di Kejaksaan Negeri Ketapang, 2023  
**Number of Completed Criminal Case in Public Prosecution Service of Ketapang Regency by the Type of Service, 2023**

Bulan Month	Dimerdekakan Dari Tahanan Sementara Temporarily Released	Dilimpahkan ke PN Advance to Court	Dikirim ke Kejaksaan Lain Transfer to Others	Diputus Bebas Free Pronounced	Jumlah Total
(1)	(2)	(3)	(4)	(5)	(6)
Januari January	-	68	-	-	68
Februari February	-	84	-	-	84
Maret March	-	57	-	-	57
April April	-	40	-	-	40
Mei May	-	62	-	-	62
Juni June	-	75	-	-	75
Juli July	-	50	-	-	50
Agustus August	-	109	-	-	109
September September	-	80	-	-	80
Oktober October	-	59	-	-	59
November November	-	35	-	-	35
Desember December	-	47	-	-	47
<b>2023</b>	-	<b>766</b>	-	-	<b>766</b>

Sumber/Source: Kejaksaan Negeri Kabupaten Ketapang/Domestic Prosecutor's Office of Ketapang Regency

Tabel  
Table 4.3.22

**Banyaknya Tahanan yang Masuk dan Diselesaikan di  
Kejaksaan Negeri Kabupaten Ketapang, 2023**  
*Number of Arrested Criminal and Completed Criminal  
Case in Public Prosecution Service of Ketapang Regency,  
2023*

Bulan Month	Tahanan yang Masuk Criminal Arrested	Tahanan yang Diselesaikan Completed Criminal Cases	Persentase Penyelesaian per Bulan Completed Percentage by Month (%)	Persentase Penyelesaian dalam Setahun Completed Percentage in a year
(1)	(2)	(3)	(4)	(5)
Januari January	78	68	87,18	8,88
Februari February	59	84	142,37	10,97
Maret March	52	57	109,62	7,44
April April	65	40	61,54	5,22
Mei May	53	62	116,98	8,09
Juni June	92	75	81,52	9,79
Juli July	44	50	113,64	6,53
Agustus August	89	109	122,47	14,23
September September	78	80	102,56	10,44
Oktober October	65	59	90,77	7,70
November November	49	35	71,43	4,57
Desember December	42	47	111,90	6,14
<b>2023</b>	<b>766</b>	<b>766</b>	<b>100</b>	<b>100,00</b>
<b>2022</b>	<b>392</b>	<b>392</b>	<b>100</b>	<b>...</b>
<b>2021</b>	<b>682</b>	<b>682</b>	<b>100</b>	<b>...</b>
<b>2020</b>	<b>296</b>	<b>296</b>	<b>100</b>	<b>...</b>
<b>2019</b>	<b>514</b>	<b>514</b>	<b>100</b>	<b>...</b>

Sumber/Source: Kejaksaan Negeri Kabupaten Ketapang/Domestic Prosecutor's Office of Ketapang Regency

**Tabel 4.3.23** Banyaknya Narapidana yang Masuk ke LP Ketapang Menurut Jenis Kelamin di Kabupaten Ketapang, 2023  
**Table** *Number of Prisoners Entering Ketapang Penitentiary by Sex in Ketapang Regency, 2023*

Bulan <i>Month</i>	Banyaknya Narapidana <i>Number of Prisoner</i>	
	Laki-Laki <i>Male</i>	Perempuan <i>Female</i>
(1)	(2)	(3)
Januari <i>January</i>	74	4
Februari <i>February</i>	68	2
Maret <i>March</i>	74	7
April <i>April</i>	94	7
Mei <i>May</i>	52	1
Juni <i>June</i>	63	1
Juli <i>July</i>	79	6
Agustus <i>August</i>	56	1
September <i>September</i>	78	4
Oktober <i>October</i>	64	2
November <i>November</i>	58	2
Desember <i>December</i>	37	2
<b>2023</b>	<b>797</b>	<b>39</b>

Sumber/*Source*: Lembaga Pemasyarakatan Kelas II B Kabupaten Ketapang/*Correctional Institution II B of Ketapang Regency*

**Tabel 4.3.24** Jumlah Tindak Pidana yang Dilaporkan Menurut Jenisnya di Kabupaten Ketapang, 2021 - 2023  
**Number of Criminal Offenses Reported by Type in Ketapang Regency, 2021 - 2023**

Jenis Kejahatan <i>Criminal Offenses</i>	Tahun <i>Year</i>		
	2021	2022	2023
(1)	(2)	(3)	(4)
Kejahatan Politik / <i>Political Crimes</i>	-	-	-
Kejahatan terhadap Kepala Negara / <i>Crimes against the Head of State</i>	-	-	-
Kejahatan terhadap Ketertiban Umum / <i>Crimes against Public Order</i>	-	-	-
Pembakaran/Kebakaran / <i>Arson/Fire</i>	1	3	1
Memberi Suap / <i>Bribery</i>	-	-	-
Kejahatan Mata Uang / <i>Currency Crimes</i>	-	-	1
Kejahatan Materai / <i>Stamp Crime</i>	-	-	-
Kesusilaan / <i>Decency</i>	-	32	38
Perjudian / <i>Gambling</i>	3	18	12
Penculikan / <i>Kidnapping</i>	-	-	-
Pembunuhan / <i>Murder</i>	5	4	3
Penganiayaan / <i>Persecution</i>	9	27	24
Pencurian / <i>Theft</i>	164	220	286
Perampokan / <i>Robbery</i>	-	-	-
Pemerasan / <i>Extortion</i>	-	-	-
Penggelapan / <i>Embezzlement</i>	16	22	25
Penipuan / <i>Fraud</i>	15	19	19
Merusak Barang / <i>Damaging Goods</i>	4	1	3
Penadahan / <i>Espionage</i>	-	-	-
Pencurian Sepeda Motor / <i>Motorcycle Theft</i>	35	39	56
Lain-lain / <i>Others</i>	-	-	-
<b>Ketapang</b>	<b>252</b>	<b>384</b>	<b>468</b>

Sumber/Source: Polres Ketapang/Police Station of Ketapang Regency

**Tabel 4.3.25** Jumlah Kasus Tindak Pidana yang Diselesaikan Menurut Jenisnya di Kabupaten Ketapang, 2021 - 2023  
**Number of Criminal Offenses Reported by Type in Ketapang Regency, 2021 - 2023**

Jenis Tindak Pidana <i>Criminal Offenses Cases</i>	Tahun <i>Year</i>		
	2021	2022	2023
(1)	(2)	(3)	(4)
Kejahatan Politik / <i>Political Crimes</i>	2	-	-
Kejahatan terhadap Kepala Negara / <i>Crimes against the Head of State</i>	-	-	-
Kejahatan terhadap Ketertiban Umum / <i>Crimes against Public Order</i>	-	-	-
Pembakaran/Kebakaran / <i>Arson/Fire</i>	5	3	1
Memberi Suap / <i>Bribery</i>	-	-	-
Kejahatan Mata Uang / <i>Currency Crimes</i>	-	-	1
Kejahatan Materai / <i>Stamp Crime</i>	-	-	-
Kesusilaan / <i>Decency</i>	-	28	31
Perjudian / <i>Gambling</i>	29	29	13
Penculikan / <i>Kidnapping</i>	-	-	-
Pembunuhan / <i>Murder</i>	5	2	3
Penganiayaan / <i>Persecution</i>	11	27	19
Pencurian / <i>Theft</i>	139	219	285
Perampokan / <i>Robbery</i>	-	-	-
Pemerasan / <i>Extortion</i>	-	-	-
Penggelapan / <i>Embezzlement</i>	16	22	30
Penipuan / <i>Fraud</i>	12	18	17
Merusak Barang / <i>Damaging Goods</i>	3	1	3
Penadahan / <i>Espionage</i>	11	-	1
Pencurian Sepeda Motor / <i>Motorcycle Theft</i>	18	28	36
Lain-lain / <i>Others</i>	-	-	-
<b>Ketapang</b>	<b>251</b>	<b>377</b>	<b>440</b>

Sumber/Source: Polres Ketapang/Police Station of Ketapang Regency



**Tabel 4.3.26** Jumlah Kebakaran yang Terjadi Menurut Laporan Kepolisian di Kabupaten Ketapang, 2021 - 2023  
**Table** *Number of Fires by Police Reports in Ketapang Regency, 2021 - 2023*

Bulan Month  (1)	Tahun Year		
	2021 (2)	2022 (3)	2023 (4)
Januari January	1	-	-
Februari February	-	-	-
Maret March	-	1	-
April April	-	-	-
Mei May	-	-	-
Juni June	-	-	-
Juli July	-	-	-
Agustus August	-	-	-
September September	-	-	-
Oktober October	-	-	-
November November	-	-	1
Desember December	-	-	-
<b>Ketapang</b>	<b>1</b>	<b>1</b>	<b>1</b>

Sumber/Source: Polres Ketapang/Police Station of Ketapang Regency

**Tabel 4.3.27** Jumlah Persertifikatan Hak Tanah Menurut Kecamatan Melalui Pendaftaran Tanah Sistematis Lengkap (PTSL) di Kabupaten Ketapang, 2023<sup>1</sup>  
**Number of Land Right Certifications by District Through Complete Systematic Land Registration in Ketapang Regency, 2023<sup>1</sup>**

Kecamatan Subdistrict	Target Target	Realisasi Realization	Persentase (%) Percentage (%)
(1)	(2)	(3)	(4)
Kendawangan	-	-	-
Manis Mata	-	-	-
Marau	530	530	100
Singkup	2.012	2.012	100
Air Upas	-	-	-
Jelai Hulu	-	-	-
Tumbang Titi	1.277	1.277	100
Pemahan	100	100	100
Sungai Melayu Rayak	236	236	100
Matan Hilir Selatan	77	77	100
Benua Kayong	1.232	1.232	100
Matan Hilir Utara	-	-	-
Delta Pawan	-	-	-
Muara Pawan	600	600	100
Nanga Tayap	2.820	2.820	-
Sandai	62	62	-
Hulu Sungai	-	-	-
Sungai Laur	4.617	4.617	100
Simpang Hulu	-	-	-
Simpang Dua	-	-	-
<b>Ketapang</b>	<b>13.563</b>	<b>13.563</b>	<b>100</b>

Catatan/Note: <sup>1</sup> Data tahun 2022/2022 data

Sumber/Source: Badan Pertanahan Nasional Kabupaten Ketapang/National Land Agency of Ketapang Regency

**Tabel**  
**Table** 4.3.28

**Luas Tanah yang Ditempati Berdasarkan Jenis Hak Menurut Kecamatan di Kabupaten Ketapang (m<sup>2</sup>), 2023<sup>1</sup>**  
**Wide of Residence Area by Kind of Right and Subdistrict in Ketapang Regency (m<sup>2</sup>), 2023<sup>1</sup>**

<b>Kecamatan Subdistrict</b>	<b>Hak Milik Property Right</b>	<b>Hak Guna Usaha<sup>2</sup> Business Purpose Right<sup>2</sup></b>	<b>Hak Guna Bangunan Building Purpose Right</b>
(1)	(2)	(3)	(4)
Kendawangan	166 695 512	...	14 139 222
Manis Mata	105 556 701	...	1 348 395
Marau	117 927 777	...	425 767
Singkup	97 562 999	...	5 208
Air Upas	128 817 239	...	8 725
Jelai Hulu	25 617 181	...	16 086
Tumbang Titi	90 816 254	...	784 253
Pemahan	35 608 070	...	905
Sungai Melayu Rayak	125 434 755	...	1 746
Matan Hilir Selatan	156 272 207	...	12 176 231
Benua Kayong	21 865 203	...	292 742
Matan Hilir Utara	77 082 810	...	1 903 631
Delta Pawan	25 887 889	...	2 352 848
Muara Pawan	57 761 233	...	983 083
Nanga Tayap	139 085 771	...	541 787
Sandai	43 583 789	...	113 480
Hulu Sungai	13 749 077	...	-
Sungai Laur	25 953 569	...	516 963
Simpang Hulu	9 934 707	...	25 965
Simpang Dua	15 171 189	...	1 075
<b>Ketapang</b>	<b>1 480 383 932</b>	<b>5 115 779 471</b>	<b>35 638 112</b>

Lanjutan Tabel/*Continued Table* 4.3.28

Kecamatan <i>Subdistrict</i>	Hak Pakai <i>Using Right</i>	Hak Pengelolaan <i>Managing Right</i>	Hak Wakaf <i>Charitable Waqf Right</i>
(1)	(5)	(6)	(7)
Kendawangan	1 734 430		210 448
Manis Mata	763 636	-	16 711
Marau	510 368	-	31 261
Singkup	1 677 072	-	160 758
Air Upas	562 229	-	11 898
Jelai Hulu	330 143	-	1 415
Tumbang Titi	1 403 415	-	8 437
Pemahan	139 987	-	8 497
Sungai Melayu Rayak	3 070 571	-	21 180
Matan Hilir Selatan	1 032 026	-	24 520
Benua Kayong	446 151	-	93 655
Matan Hilir Utara	396 646	-	1 748
Delta Pawan	1 854 187	-	101 218
Muara Pawan	1 688 285	-	78 110
Nanga Tayap	2 347 308	-	68 819
Sandai	1 352 695	-	11 470
Hulu Sungai	39 838	-	-
Sungai Laur	938 080	-	21 545
Simpang Hulu	1 239 706	-	-
Simpang Dua	848 081	-	8 313
<b>Ketapang</b>	<b>22 374 854</b>	<b>-</b>	<b>880 003</b>

Catatan/Note: <sup>1</sup> Data tahun 2022/2022 data

<sup>2</sup> Jumlah luas HGU dan HPL merupakan akumulasi dalam satu kabupaten

Sumber/Source: Badan Pertanahan Nasional Kabupaten Ketapang/National Land Agency of Ketapang Regency

**Tabel 4.3.29** Banyaknya Sertifikat yang Dikeluarkan Berdasarkan Jenis Hak di Kabupaten Ketapang, 2023<sup>1</sup>  
**Number of Certificate Issued by Kind of Right in Ketapang Regency, 2023<sup>1</sup>**

Kecamatan Subdistrict	Hak Milik Property Right	Hak Guna Usaha <sup>1</sup> Business Purpose Right <sup>1</sup>	Hak Guna Bangunan Building Purpose Right
(1)	(2)	(3)	(4)
Kendawangan	37 100	...	3 648
Manis Mata	8 183	...	122
Marau	10 361	...	101
Singkup	11 763	...	893
Air Upas	20 521	...	130
Jelai Hulu	11 738	...	28
Tumbang Titi	4 058	...	2
Pemahan	9 418	...	3
Sungai Melayu Rayak	17 497	...	661
Matan Hilir Selatan	1 655	...	90
Benua Kayong	3 661	...	4
Matan Hilir Utara	4 274	...	38
Delta Pawan	8 907	...	134
Muara Pawan	816	...	0
Nanga Tayap	19 112	...	55
Sandai	12 756	...	29
Hulu Sungai	9 039	...	4
Sungai Laur	10 380	...	29
Simpang Hulu	3 410	...	6
Simpang Dua	9 205	...	70
<b>Ketapang</b>	<b>213 854</b>	<b>513</b>	<b>6 047</b>

Lanjutan Tabel/*Continued Table* 4.3.29

Kecamatan <i>Subdistrict</i>	Hak Pakai <i>Using Right</i>	Hak Pengelolaan <sup>1</sup> <i>Managing Right<sup>1</sup></i>	Hak Wakaf <i>Charitable Waqf Right</i>
(1)	(5)	(6)	(7)
Kendawangan	613	-	69
Manis Mata	81	-	12
Marau	51	-	3
Singkup	96	-	51
Air Upas	122	-	42
Jelai Hulu	234	-	6
Tumbang Titi	39	-	5
Pemahan	213	-	11
Sungai Melayu Rayak	203	-	57
Matan Hilir Selatan	61	-	-
Benua Kayong	119	-	6
Matan Hilir Utara	146	-	15
Delta Pawan	146	-	10
Muara Pawan	8	-	-
Nanga Tayap	265	-	29
Sandai	97	-	8
Hulu Sungai	132	-	22
Sungai Laur	60	-	4
Simpang Hulu	99	-	3
Simpang Dua	122	-	12
<b>Ketapang</b>	<b>2 907</b>	<b>-</b>	<b>365</b>

Catatan/*Note*: <sup>1</sup> Data tahun 2022/*2022 data*

<sup>2</sup> Jumlah luas HGU dan HPL merupakan akumulasi dalam satu kabupaten

Sumber/*Source*: Badan Pertanahan Nasional Kabupaten Ketapang/*National Land Agency of Ketapang Regency*

**Tabel**  
**Table** 4.3.30

**Jumlah Penduduk Wajib KTP dan Kepemilikan KTP Elektronik Menurut Kecamatan di Kabupaten Ketapang, 2023**  
**Number of Residence ID Card Obligatory and Residence ID Card Ownership by Subdistrict in Ketapang Regency, 2023**

Kecamatan Subdistrict	Wajib KTP Residence ID Card Obligatory			%
	Laki-laki Male	Perempuan Female	Jumlah Total	
(1)	(2)	(3)	(4)	(5)
Kendawangan	20.771	19.213	39.984	9,39
Manis Mata	12.752	11.679	24.431	5,74
Marau	6.981	6.308	13.289	3,12
Singkup	3.562	3.294	6.856	1,61
Air Upas	8.106	7.475	15.581	3,66
Jelai Hulu	8.331	7.491	15.822	3,72
Tumbang Titi	11.921	10.488	22.409	5,26
Pemahan	2.333	2.104	4.437	1,04
Sungai Melayu Rayak	5.966	5.366	11.332	2,66
Matan Hilir Selatan	15.684	14.843	30.527	7,17
Benua Kayong	17.198	16.770	33.968	7,98
Matan Hilir Utara	7.399	6.953	14.352	3,37
Delta Pawan	33.658	33.699	67.357	15,82
Muara Pawan	6.931	6.547	13.478	3,16
Nanga Tayap	14.290	13.054	27.344	6,42
Sandai	13.097	12.093	25.190	5,91
Hulu Sungai	5.757	4.791	10.548	2,48
Sungai Laur	7.538	6.708	14.246	3,35
Simpang Hulu	14.700	12.837	27.537	6,47
Simpang Dua	3.780	3.408	7.188	1,69
<b>2023</b>	<b>220.755</b>	<b>205.121</b>	<b>425.876</b>	<b>100,00</b>
<b>2022</b>	...	...	...	...
<b>2021</b>	<b>220.513</b>	<b>204.916</b>	<b>425.429</b>	<b>100,00</b>

Lanjutan Tabel/*Continued Table* 4.3.30

Kecamatan <i>Subdistrict</i>	Kepemilikan KTP Elektronik <i>Electronic ID Card Ownership</i>				Persentase <i>Percentage</i>
	Laki-laki <i>Male</i>	Perempuan <i>Female</i>	Jumlah <i>Total</i>	%	
(1)	(6)	(7)	(8)	(9)	(10)
Kendawangan	16.539	15.109	31.648	8,61	79,15
Manis Mata	9.789	8.786	18.575	5,05	76,03
Marau	5.941	5.264	11.205	3,05	84,32
Singkup	3.280	3.033	6.313	1,72	92,08
Air Upas	6.843	6.246	13.089	3,56	84,01
Jelai Hulu	7.056	6.192	13.248	3,60	83,73
Tumbang Titi	10.094	8.700	18.794	5,11	83,87
Pemahan	2.120	1.905	4.025	1,09	90,71
Sungai Melayu Rayak	5.411	4.898	10.309	2,80	90,97
Matan Hilir Selatan	13.503	12.973	26.476	7,20	86,73
Benua Kayong	15.501	15.414	30.915	8,41	91,01
Matan Hilir Utara	6.892	6.447	13.339	3,63	92,94
Delta Pawan	30.818	31.109	61.927	16,84	91,94
Muara Pawan	6.300	6.049	12.349	3,36	91,62
Nanga Tayap	12.710	11.458	24.168	6,57	88,39
Sandai	11.375	10.511	21.886	5,95	86,88
Hulu Sungai	4.790	3.894	8.684	2,36	82,33
Sungai Laur	6.483	5.675	12.158	3,31	85,34
Simpang Hulu	11.965	10.153	22.118	6,02	80,32
Simpang Dua	3.427	3.007	6.434	1,75	89,51
<b>2023</b>	<b>190.837</b>	<b>176.823</b>	<b>367.660</b>	<b>100,00</b>	<b>86,33</b>
<b>2022</b>	<b>...</b>	<b>...</b>	<b>352.537</b>	<b>100,00</b>	<b>83,89</b>
<b>2021</b>	<b>178.514</b>	<b>165.484</b>	<b>343.998</b>	<b>100,00</b>	<b>80,86</b>

Sumber/*Source*: Dinas Kependudukan dan Catatan Sipil Kabupaten Ketapang/*Regional Population and Civil Registry Office of Ketapang Regency*



**Tabel**  
**Table** 4.3.31

**Banyaknya Pembuatan Akta Menurut Jenis Akta di Kabupaten Ketapang, 2023**  
**Number of Certificate Issued by Kind of Certificate in Ketapang Regency, 2023**

Kecamatan Subdistrict	Kelahiran Birth	Perkawinan Marriage	Perceraian Divorce	Kematian Death
(1)	(2)	(3)	(4)	(5)
Kendawangan	26.535	9.584	318	1.763
Manis Mata	15.027	3.931	80	515
Marau	8.524	2.847	27	611
Singkup	4.903	2.203	52	384
Air Upas	9.706	4.133	71	690
Jelai Hulu	9.533	2.106	13	654
Tumbang Titi	14.588	4.687	89	909
Pemahan	2.935	1.214	27	269
Sungai Melayu Rayak	8.154	4.436	130	553
Matan Hilir Selatan	19.886	7.988	394	1.369
Benua Kayong	24.329	11.999	568	1.751
Matan Hilir Utara	9.689	4.560	123	708
Delta Pawan	50.104	22.606	1.312	3.789
Muara Pawan	9.241	4.508	216	889
Nanga Tayap	17.941	6.977	161	833
Sandai	16.923	6.958	133	1.002
Hulu Sungai	6.203	1.380	1	383
Sungai Laur	9.646	3.204	27	553
Simpang Hulu	16.823	4.456	9	1.367
Simpang Dua	4.984	1.713	6	445
<b>Ketapang</b>	<b>285.674</b>	<b>111.490</b>	<b>3.757</b>	<b>19.437</b>

Sumber/Source: Dinas Kependudukan dan Catatan Sipil Kabupaten Ketapang/Regional Population and Civil Registry Office of Ketapang Regency

**Tabel 4.3.32** Jumlah Infrastruktur Politik di Kabupaten Ketapang, 2023  
**Table** *Number of Politic Infrastructure in Ketapang Regency, 2023*

<b>Infrastruktur Infrastructure</b>	<b>2019</b>	<b>2020</b>	<b>2021</b>	<b>2022</b>	<b>2023<sup>1</sup></b>
<b>(1)</b>	<b>(2)</b>	<b>(3)</b>	<b>(4)</b>	<b>(5)</b>	<b>(6)</b>
Partai Politik <i>Political Party</i>	16	16	16	16	16
Partai Politik Peserta Pemilu <i>Political Party Participating in Election</i>	11	11	11	17	17
Organisasi Kemasyarakatan <i>Community Organization</i>	163	192	195	267	267
LSM <i>Non Governmental Organization</i>	5	5	20	-	-
Media Massa/ Pers <i>Mass Media/Press</i>	-	-	-	-	-

Catatan/Note: <sup>1</sup> Data 2022 / 2022 Data

Sumber/Source: Dinas Kesbangpol dan Linmas Kabupaten Ketapang/*National Unity, Politics and Community Protection Agency of Ketapang Regency*

**Tabel 4.3.33** Jumlah Ormas, Orsospol, dan LSM Menurut Kecamatan di Kabupaten Ketapang, 2023  
**Number of Community, Social and Political, and Non Governmental Organizations by Subdistrict in Ketapang Regency, 2023**

Kecamatan Subdistrict	Ormas Community Organization	Orsospol Social and Political Organization	LSM Non Governmental Organization
(1)	(2)	(3)	(4)
Kendawangan	8	11	-
Manis Mata	3	11	-
Marau	2	10	-
Singkup	1	9	-
Air Upas	2	10	-
Jelai Hulu	1	9	-
Tumbang Titi	10	10	-
Pemahan	1	10	-
Sungai Melayu Rayak	1	9	-
Matan Hilir Selatan	4	11	-
Benua Kayong	33	11	-
Matan Hilir Utara	2	11	-
Delta Pawan	181	11	-
Muara Pawan	4	11	-
Nanga Tayap	3	11	-
Sandai	6	11	-
Hulu Sungai	4	9	-
Sungai Laur	3	10	-
Simpang Hulu	2	9	-
Simpang Dua	2	10	-
<b>2023<sup>1</sup></b>	<b>273</b>	<b>204</b>	<b>-</b>
<b>2022</b>	<b>273</b>	<b>204</b>	<b>-</b>
<b>2021</b>	<b>195</b>	<b>-</b>	<b>20</b>
<b>2020</b>	<b>192</b>	<b>-</b>	<b>5</b>
<b>2019</b>	<b>163</b>	<b>-</b>	<b>5</b>

Catatan/Note: <sup>1</sup> Data 2022 / 2022 Data

Sumber/Source: Dinas Kesbangpol dan Linmas Kabupaten Ketapang/National Unity, Politics and Community Protection Agency of Ketapang Regency

**Tabel 4.3.34** Jumlah Organisasi Kepemudaan Menurut Kecamatan di Kabupaten Ketapang, 2019 - 2023  
**Number of Youth Organizations by Subdistrict in Ketapang Regency, 2019 - 2023**

Kecamatan Subdistrict	2019	2020	2021	2022	2023
(1)	(2)	(3)	(4)	(5)	(6)
Kendawangan	1	1	1	-	1
Manis Mata	-	-	-	-	-
Marau	-	-	-	-	-
Singkup	-	-	-	-	-
Air Upas	-	-	-	-	-
Jelai Hulu	-	-	-	-	-
Tumbang Titi	-	-	-	-	-
Pemahan	-	-	-	-	-
Sungai Melayu Rayak	-	-	-	-	-
Matan Hilir Selatan	-	-	-	-	-
Benua Kayong	-	-	-	-	1
Matan Hilir Utara	-	1	1	-	-
Delta Pawan	6	8	14	7	15
Muara Pawan	-	-	-	-	-
Nanga Tayap	-	-	1	-	1
Sandai	-	-	-	-	-
Hulu Sungai	-	-	-	-	-
Sungai Laur	-	-	-	-	-
Simpang Hulu	-	-	-	-	-
Simpang Dua	-	-	-	-	-
<b>Ketapang</b>	<b>7</b>	<b>10</b>	<b>17</b>	<b>7</b>	<b>18</b>

Sumber/Source: Dinas Kesbangpol dan Linmas Kabupaten Ketapang/National Unity, Politics and Community Protection Agency of Ketapang Regency

**Tabel 4.3.35** Jumlah Buku di Perpustakaan Daerah Kabupaten Ketapang Menurut Jenis Buku, 2023  
**Table** *Number of the Books in Ketapang Library by Kind, 2023*

Jenis Buku <i>Kind of Books</i>	No. Klasifikasi <i>Number of Classification</i>	Jumlah Judul <i>Number of Titles</i>	Jumlah Eksemplar <i>Number of Coppies</i>
(1)	(2)	(3)	(4)
Karya Umum/ <i>Public Works</i>	000 - 099	978	2 347
Filsafat/ <i>Philosophy</i>	100 - 199	1 502	3 183
Agama/ <i>Religion</i>	200 - 299	3 616	10 170
Ilmu Sosial/ <i>Social Science</i>	300 - 399	2 188	6 095
Bahasa/ <i>Linguistic</i>	400 - 499	1 791	6 135
Ilmu Murni/ <i>Pure Science</i>	500 - 599	2 573	6 474
Ilmu Terapan/ <i>Applied Science</i>	600 - 699	792	4 128
Kesenian dan Olahraga/ <i>Arts and Sports</i>	700 - 799	1 098	4 965
Sastra/ <i>Literature</i>	800 - 899	2 077	3 981
Sejarah/ <i>History</i>	900 - 999	1 193	3 582
Fiksi/ <i>Fiction</i>	-	768	2 040
Referensi/ <i>Reference</i>	-	626	640
Koleksi Digital/ <i>Digital Collection</i>	-	19 490	19 490
<b>2023</b>		<b>38 692</b>	<b>73 230</b>
<b>2022</b>		<b>23 456</b>	<b>73 942</b>
<b>2021</b>		<b>19 208</b>	<b>53 740</b>

Sumber/*Source*: Dinas Kearsipan dan Perpustakaan Daerah Kabupaten Ketapang/*Regional Archive and Library Office of Ketapang Regency*

**Tabel 4.3.36** Jumlah Pengunjung dan Peminjam di Perpustakaan Daerah Kabupaten Ketapang, 2023  
**Table** *Number of the Visitor and Books Borrower in Ketapang Library, 2023*

Bulan <i>Month</i>	Pengunjung <i>Visitor</i>	Peminjam <i>Borrower</i>
(1)	(2)	(3)
Januari <i>January</i>	948	300
Februari <i>February</i>	1 110	350
Maret <i>March</i>	798	285
April <i>April</i>	615	250
Mei <i>May</i>	801	235
Juni <i>June</i>	916	315
Juli <i>July</i>	939	378
Agustus <i>August</i>	945	345
September <i>September</i>	947	377
Oktober <i>October</i>	956	368
November <i>November</i>	959	391
Desember <i>December</i>	954	352
<b>2023</b>	<b>10 888</b>	<b>3 946</b>
<b>2022</b>	<b>4 061</b>	<b>2 737</b>
<b>2021</b>	<b>3 777</b>	<b>2 272</b>

Sumber/*Source*: Dinas Kearsipan dan Perpustakaan Daerah Kabupaten Ketapang/*Regional Archive and Library Office of Ketapang Regency*

**Tabel 4.3.37**      **Persentase Rumah Tangga Kabupaten Ketapang Menurut Luas Lantai (m<sup>2</sup>), 2023**  
**Table**            **Percentage of Ketapang Regency Household by Flor Area (m<sup>2</sup>), 2023**

Luas Lantai (m <sup>2</sup> ) Floor Area (m <sup>2</sup> )	Persentase Percentage
(1)	(2)
<= 19	0,66
20 - 49	25,12
50 - 99	51,98
100 - 149	14,83
150+	7,41
<b>Jumlah Total</b>	<b>100,00</b>

Sumber/Source: Badan Pusat Statistik Kabupaten Ketapang (Pendataan Susenas)/BPS-Statistics of Ketapang Regency (National Socio Economic Survey)

**Tabel 4.3.38**      **Persentase Rumah Tangga Kabupaten Ketapang Menurut Jenis Atap Terluas, 2023**  
**Percentage of Ketapang Regency Household by Roof Main Material, 2023**

<b>Jenis Atap Roof Material</b>	<b>Persentase Percentage</b>
<b>(1)</b>	<b>(2)</b>
Beton	0,16
Genteng	4,57
Asbes	7,10
Seng	83,80
Lainnya	4,37
<b>Jumlah Total</b>	<b>100,00</b>

Sumber/Source: Badan Pusat Statistik Kabupaten Ketapang (Pendataan Susenas)/BPS-Statistics of Ketapang Regency (National Socio Economic Survey)



**Tabel 4.3.39**      **Persentase Rumah Tangga Kabupaten Ketapang Menurut Jenis Lantai Terluas, 2023**  
**Percentage of Ketapang Regency Household by Floor Main Material, 2023**

<b>Jenis Lantai</b> <b>Floor Material</b>	<b>Persentase</b> <b>Percentage</b>
(1)	(2)
Marmar/granit/keramik	36,53
Parket/vinil/karpet/ubin/tegel/teraso	1,95
Kayu/papan	35,87
Semen/bata merah	25,25
Lainnya	0,40
<b>Jumlah</b> <b>Total</b>	<b>100,00</b>

Sumber/Source: Badan Pusat Statistik Kabupaten Ketapang (Pendataan Susenas)/BPS-Statistics of Ketapang Regency (National Socio Economic Survey)

**Tabel 4.3.40**      **Persentase Rumah Tangga Kabupaten Ketapang Menurut Jenis Dinding Terluas, 2023**  
**Table**            **Percentage of Ketapang Regency Household by Main Wall Material, 2023**

<b>Jenis Dinding</b> <b>Wall Material</b>	<b>Persentase</b> <b>Percentage</b>
(1)	(2)
Tembok	37,45
Kayu/Papan/Batang kayu	18,19
Pelsteran Anyaman bambu / kawat	44,36
Lainnya	-
<b>Jumlah</b> <b>Total</b>	<b>100,00</b>

Sumber/Source: Badan Pusat Statistik Kabupaten Ketapang (Pendataan Susenas)/BPS-Statistics of Ketapang Regency (National Socio Economic Survey)

**Tabel 4.3.41**      **Persentase Rumah Tangga Kabupaten Ketapang Menurut Sumber Penerangan, 2023**  
**Table**              **Percentage of Ketapang Regency Household by Source of Lighting, 2023**

<b>Sumber Penerangan</b> <i>Source of Lighting</i>	<b>Persentase</b> <i>Percentage</i>
(1)	(2)
Listrik PLN	88,50
Listrik Non-PLN	9,13
Bukan listrik	2,37
<b>Jumlah</b> <i>Total</i>	<b>100,00</b>

Sumber/Source: Badan Pusat Statistik Kabupaten Ketapang (Pendataan Susenas)/BPS-Statistics of Ketapang Regency (National Socio Economic Survey)

**Tabel 4.3.42** **Persentase Rumah Tangga Kabupaten Ketapang Yang Menggunakan Fasilitas Tempat Buang Air Besar dan Siapa Saja yang Menggunakannya, 2023**  
**Percentage of Ketapang Regency Household Using Facilities for Defecation and Who Uses It, 2023**

<b>Fasilitas Tempat Buang Air Besar Facilities for Defecation</b>	<b>Persentase Percentage</b>
(1)	(2)
Ada, digunakan hanya ART sendiri	89,18
Ada, digunakan bersama ART rumah tangga lain tertentu	3,21
Ada, di MCK Komunal	0,33
Ada, di MCK Umum/siapapun menggunakan	1,65
Ada, ART tidak menggunakan	-
Tidak ada	5,63
<b>Jumlah Total</b>	<b>100,00</b>

Sumber/Source: Badan Pusat Statistik Kabupaten Ketapang (Pendataan Susenas)/BPS-Statistics of Ketapang Regency (National Socio Economic Survey)

**Tabel 4.3.43** **Persentase Rumah Tangga Kabupaten Ketapang Menurut Sumber Air Minum, 2023**  
**Percentage of Ketapang Regency Household by Drinking Water Source, 2023**

<b>Sumber Air Minum</b> <b>Drinking Water Source</b>	<b>Persentase</b> <b>Percentage</b>
(1)	(2)
01. Air kemasan/Isi ulang	30,20
02. Leding	0,53
03. Sumur bor/pompa	4,96
04. Sumur/Mata air terlindung	28,06
05. Sumur/Mata air tidak terlindung	21,37
06. Lainnya	14,88
<b>Jumlah Total</b>	<b>100,00</b>

Sumber/Source: Badan Pusat Statistik Kabupaten Ketapang (Pendataan Susenas)/BPS-Statistics of Ketapang Regency (National Socio Economic Survey)

**Tabel 4.3.44** Jumlah dan Daya Tampung Tempat Penampungan Sampah (TPS) Menurut Kecamatan di Kabupaten Ketapang, 2023  
**Number and Capacity of Garbage Dump by Subdistrict in Ketapang Regency, 2023**

Kecamatan Subdistrict	Jumlah TPS (Unit) Number of Units	Jumlah Daya Tampung TPS Per Hari (m <sup>3</sup> ) Total Capacity Per Day (m <sup>3</sup> )
(1)	(2)	(3)
Kendawangan	2	10 m <sup>3</sup>
Manis Mata	-	-
Marau	-	-
Singkup	-	-
Air Upas	1	10 m <sup>3</sup>
Jelai Hulu	-	-
Tumbang Titi	1	10 m <sup>3</sup>
Pemahan	-	-
Sungai Melayu Rayak	-	-
Matan Hilir Selatan	1	6 m <sup>3</sup>
Benua Kayong	5	8 m <sup>3</sup>
Matan Hilir Utara	-	-
Delta Pawan	31	8 m <sup>3</sup>
Muara Pawan	1	4 m <sup>3</sup>
Nanga Tayap	-	-
Sandai	1	10 m <sup>3</sup>
Hulu Sungai	-	-
Sungai Laur	-	-
Simpang Hulu	1	10 m <sup>3</sup>
Simpang Dua	-	-
<b>Ketapang</b>	<b>44</b>	

Sumber/Source: Dinas Perumahan Rakyat, Kawasan Permukiman dan Lingkungan Hidup Kabupaten Ketapang/Department of Housing, Residential Areas and the Environment of Ketapang Regency

**Tabel 4.3.45** Jumlah Bak Penampungan Sampah (TPS) dan Volume Sampah di Kabupaten Ketapang, 2023  
**Number of Trash Containers and the Volume of Waste in Ketapang Regency, 2023**

<i>Bak Penampungan Sampah Trash Containers</i>	2023
	(1) (2)
Volume sampah (ton)	104 388,59
Volume sampah yang dapat diangkut (ton)	35 034,66
Rata-rata volume sampah yang terangkut per hari (ton)	10,67
Volume sampah yang dapat dikelola di TPA Per hari (ton)	69
Jumlah bak penampungan sampah (buah)	-
Jumlah kontainer (unit)	36

Sumber/Source: Dinas Perumahan Rakyat, Kawasan Permukiman dan Lingkungan Hidup Kabupaten Ketapang/Department of Housing, Residential Areas and the Environment of Ketapang Regency

**Tabel 4.3.46**  
**Table**

**Rekapitulasi Luas Lahan (ha) yang Terkena Kejadian  
Bencana Karhutla Menurut Bulan dan Kecamatan di  
Kabupaten Ketapang, 2023**  
*Recapitulation of Land Area (ha) Affected by Land and  
Forest Fire Disaster Events by Month and Sub-district in  
Ketapang District, 2023*

Kecamatan Subdistrict	Bulan Month					
	Januari January	Februari February	Maret March	April April	Mei May	Juni June
(1)	(2)	(3)	(4)	(5)	(6)	(7)
Kendawangan	26,30	7,60	0,00	4,00	43,31	17,20
Manis Mata	0,00	0,00	0,00	0,00	0,00	3,10
Marau	0,00	0,00	0,00	0,00	64,78	3,50
Singkup	0,00	0,00	0,00	3,50	0,00	2,00
Air Upas	0,00	0,00	0,00	0,25	0,00	1,80
Jelai Hulu	0,00	0,00	0,00	0,00	0,70	0,50
Tumbang Titi	0,00	0,00	0,00	0,00	0,00	0,00
Pemahan	0,00	0,00	0,00	0,00	0,00	0,00
Sungai Melayu Rayak	0,00	0,00	0,00	0,00	0,00	0,00
Matan Hilir Selatan	5,35	0,00	0,00	0,00	18,80	28,50
Benua Kayong	0,00	0,00	0,00	0,00	0,30	0,00
Matan Hilir Utara	0,00	2,93	0,00	9,86	20,00	7,02
Delta Pawan	0,00	0,00	0,00	0,00	0,00	0,03
Muara Pawan	0,00	0,12	0,00	0,00	0,00	1,80
Nanga Tayap	0,00	0,00	0,00	0,00	0,00	0,00
Sandai	0,00	0,00	0,00	0,00	0,00	0,00
Hulu Sungai	0,00	0,00	0,00	0,00	0,00	0,00
Sungai Laur	0,00	0,00	0,00	0,00	0,00	0,00
Simpang Hulu	1,00	0,00	0,00	0,00	1,00	0,00
Simpang Dua	1,00	0,00	0,00	0,00	0,00	0,00
<b>Ketapang</b>	<b>33,65</b>	<b>10,65</b>	<b>0,00</b>	<b>17,61</b>	<b>148,89</b>	<b>65,45</b>



Lanjutan Tabel/Continued Table 4.3.46

Kecamatan <i>Subdistrict</i>	Bulan <i>Month</i>						Jumlah <i>Total</i>
	Juli <i>July</i>	Agustus <i>August</i>	September <i>September</i>	Oktober <i>October</i>	November <i>November</i>	Desember <i>December</i>	
(1)	(8)	(9)	(10)	(11)	(12)	(13)	(14)
Kendawangan	8,9	48,128	296,32	4.455,04	0,00	0,00	4.906,80
Manis Mata	0,00	9,43	0,00	4.590,16	0,00	0,00	4.602,69
Marau	5,10	4,75	0,00	17,92	0,00	0,00	96,05
Singkup	2,50	6,70	0,00	0,00	0,00	0,00	14,70
Air Upas	1,91	0,00	0,00	0,00	0,00	0,00	3,96
Jelai Hulu	2,20	61,96	0,00	0,00	0,00	0,00	65,36
Tumbang Titi	0,00	20,50	0,00	103,89	0,00	0,00	124,39
Pemahan	0,00	0,00	0,00	0,00	0,00	0,00	0,00
Sungai Melayu Rayak	0,00	175,6	0,00	0,00	0,00	0,00	175,60
Matan Hilir Selatan	21,80	1.185,4	4.337,15	4.047,39	0,00	0,00	9.644,39
Benua Kayong	0,00	0,60	87,61	0,00	0,00	0,00	88,51
Matan Hilir Utara	2,00	4,00	721,82	360,32	0,00	0,00	1.127,95
Delta Pawan	0,00	0,45	0,30	0,00	0,00	0,00	0,78
Muara Pawan	5,90	7,50	2519,83	1213,42	0,00	0,00	3.748,57
Nanga Tayap	0,00	26,98	0,00	0,00	0,00	0,00	26,98
Sandai	0,00	0,00	0,00	0,00	0,00	0,00	0,00
Hulu Sungai	0,00	0,00	0,00	0,00	0,00	0,00	0,00
Sungai Laur	1,00	1,00	0,00	0,00	0,00	0,00	2,00
Simpang Hulu	194,00	38,93	0,00	0,00	0,00	0,00	234,93
Simpang Dua	0,00	1,30	0,00	0,00	0,00	0,00	2,30
<b>Ketapang</b>	<b>245,31</b>	<b>1.593,228</b>	<b>7.963,03</b>	<b>14.788,13</b>	<b>0,00</b>	<b>0,00</b>	<b>24.865,95</b>

Sumber/Source: Badan Penanggulangan Bencana Daerah Kabupaten Ketapang/Regional Disaster Management Agency of Ketapang Regency

**Tabel 4.3.47** Jumlah Kegiatan Penanggulangan Non-Alam (Damkar) di Kabupaten Ketapang, 2023  
**Table 4.3.47** Number of Non-Natural Mitigation Activities (Firefighter) in Ketapang Regency, 2023

Bulan Month	Jenis Bencana Type of Disaster			
	Evakuasi Barang Evacuation of Goods	Evakuasi Hewan/ Lainnya Animal Evacuation/ Others	Evakuasi Pohon Tree Evacuation	Evakuasi Lainnya Another Evacuation
(1)	(6)	(7)	(8)	(9)
Januari	-	7	1	-
Februari	-	7	-	1
Maret	1	4	-	-
April	-	4	3	-
Mei	-	14	2	1
Juni	-	16	-	2
Juli	-	8	-	1
Agustus	-	6	1	-
September	-	3	-	1
Oktober	-	7	1	-
November	-	9	-	1
Desember	...	...	...	...

Lanjutan Tabel/*Continued Table* 4.3.47

Bulan <i>Month</i>	Jenis Bencana <i>Type of Disaster</i>			
	Kebakaran Bangunan <i>Building Fire</i>	Kebakaran Lainnya <i>Another Fire</i>	Orang Tenggelam <i>Drown</i>	Tumpahan Minyak <i>Oil Spill</i>
(1)	(6)	(7)	(8)	(9)
Januari	-	1	-	-
Februari	1	-	-	-
Maret	2	-	-	-
April	3	-	-	1
Mei	1	-	-	-
Juni	1	2	-	-
Juli	2	-	-	-
Agustus	-	2	1	-
September	-	-	1	-
Oktober	-	-	-	1
November	1	1	-	-
Desember	...	...	...	...

Sumber/*Source*: Badan Penanggulangan Bencana Daerah Kabupaten Ketapang/*Regional Disaster Management Agency of Ketapang Regency*

#### 4.4 KEMISKINAN POVERTY

**Tabel 4.4.1** Garis Kemiskinan, Jumlah, dan Persentase Penduduk Miskin di Kabupaten Ketapang, 2016–2023  
*Poverty Line, Number, and Percentage of Poor People in Ketapang Regency, 2016–2023*

Tahun Year	Garis Kemiskinan (rupiah/kapita/bulan) Poverty Line (rupiah/capita/month)	Jumlah Penduduk Miskin (ribu) Number of Poor People (thousand)	Persentase Penduduk Miskin Percentage of Poor People
(1)	(2)	(3)	(4)
2016	366.250	53,07	10,99
2017	391.868	54,28	11,02
2018	432.354	54,86	10,93
2019	454.160	53,84	10,54
2020	468.450	53,45	10,29
2021	482.824	53,04	10,13
2022	499.724	49,92	9,39
<b>2023</b>	<b>539.108</b>	<b>49,95</b>	<b>9,25</b>

Sumber/Source: Badan Pusat Statistik, Survei Sosial Ekonomi Nasional Maret/BPS-Statistics Indonesia, March National Socioeconomic Survey

**Tabel**  
**Table** 4.4.2

**Indeks Kedalaman Kemiskinan dan Indeks Keparahan Kemiskinan di Kabupaten Ketapang, 2016–2023**  
**Poverty Gap Index and Poverty Severity Index in Ketapang Regency, 2016–2023**

Tahun Year	Indeks Kedalaman Kemiskinan Poverty Gap Index	Indeks Keparahan Kemiskinan Poverty Severity Index
(1)	(2)	(3)
2016	1,90	1,50
2017	1,63	0,40
2018	2,00	0,64
2019	1,51	0,37
2020	1,61	0,39
2021	1,42	0,32
2022	2,04	0,66
<b>2023</b>	<b>1,83</b>	<b>0,49</b>

Sumber/Source: Badan Pusat Statistik, Survei Sosial Ekonomi Nasional Maret/BPS-Statistics Indonesia, March National Socioeconomic Survey

**Tabel**  
**Table 4.4.3****Jumlah Keluarga Penerima Manfaat (KPM) Menurut Jenis Bantuan dan Kecamatan di Kabupaten Ketapang, 2023**  
*Realization Report of Beneficiary Families According to Type of Assistance and Subdistrict in Ketapang Regency, 2023*

Kecamatan Subdistrict	Penerima Program Keluarga Harapan (PKH) Melalui BRI				
	Triwulan I Quarter I	Triwulan II Quarter II	Juli-Agustus July-August	September- Oktober September- October	November- Desember November- December
(1)	(2)	(3)	(4)	(5)	(6)
Kendawangan	1.070	1.052	877	718	859
Manis Mata	589	532	421	334	398
Marau	454	422	358	295	354
Singkup	332	269	218	188	214
Air Upas	507	491	424	369	414
Jelai Hulu	1.012	945	878	736	819
Tumbang Titi	768	617	525	436	514
Pemahan	159	148	132	124	134
Sungai Melayu Rayak	496	409	375	355	365
Matan Hilir Selatan	1.502	1.218	1.127	1.065	1.111
Benua Kayong	1.487	1.444	1.284	1.245	1.267
Matan Hilir Utara	1.069	1.056	943	903	923
Delta Pawan	1.848	1.813	1.662	1.580	1.641
Muara Pawan	1.044	986	877	849	865
Nanga Tayap	944	890	813	714	796
Sandai	565	527	430	386	423
Hulu Sungai	535	427	363	311	363
Sungai Laur	539	486	431	372	428
Simpang Hulu	771	717	597	509	580
Simpang Dua	294	239	198	163	202
<b>Ketapang</b>	<b>15.985</b>	<b>14.688</b>	<b>12.933</b>	<b>11.652</b>	<b>12.670</b>

Lanjutan Tabel/Continued Table 4.4.3

Kecamatan Subdistrict	Penerima Program Keluarga Harapan (PKH) Melalui Pos				Jumlah KPM BPNT/Sembako	
	Triwulan I Quarter I	Triwulan II Quarter II	Triwulan III Quarter III	Triwulan IV Quarter IV	September- Oktober September- October	November- Desember November- December
(1)	(7)	(8)	(9)	(10)	(11)	(12)
Kendawangan	18	18	24	26	1.260	1.260
Manis Mata	2	1	4	7	773	773
Marau	4	4	4	8	540	540
Singkup	2	2	5	9	294	294
Air Upas	1	1	5	5	673	673
Jelai Hulu	3	3	8	8	1.215	1.215
Tumbang Titi	5	5	5	6	939	939
Pemahan	2	1	3	4	180	180
Sungai Melayu Rayak	4	2	6	7	424	424
Matan Hilir Selatan	11	13	16	17	1.563	1.563
Benua Kayong	8	11	29	37	2.156	2.156
Matan Hilir Utara	5	5	27	28	1.510	1.510
Delta Pawan	22	24	42	109	2.615	2.615
Muara Pawan	13	12	35	55	1.370	1.370
Nanga Tayap	3	3	3	3	1.248	1.248
Sandai	2	2	5	5	681	681
Hulu Sungai	2	2	2	2	454	454
Sungai Laur	2	2	3	3	718	718
Simpang Hulu	13	13	17	18	671	671
Simpang Dua	1	1	2	2	230	230
<b>Ketapang</b>	<b>123</b>	<b>125</b>	<b>249</b>	<b>359</b>	<b>19.514</b>	<b>19.514</b>

Sumber/Source: Dinas Sosial Pemberdayaan Perempuan Perlindungan Anak dan KB Kabupaten Ketapang/Social Affairs, Woman Empowerment, Children Protection and Family Planning Agency of Ketapang Regency

**Tabel 4.4.4** **Indeks Pembangunan Manusia (IPM) Kabupaten Ketapang, 2020 - 2023**  
**Human Development Index of Ketapang Regency, 2020 - 2023**

Tahun Year	Usia Harapan Hidup (UHH) LF SP2020 Life Expectancy LF SP2020	Rata-Rata Lama Sekolah (RLS) Mean Years of Schooling (MYS)	Harapan Rata-Rata Lama Sekolah (HLS) Expected Years of Schooling (EYS)	Pengeluaran per Kapita yang Disesuaikan (000 Rp) Purchasing Power Parity	Indeks Pembangunan Manusia (IPM) Human Development Index (HDI)
(1)	(2)	(3)	(4)	(5)	(6)
2020	73,31	7,31	11,80	9.163	68,13
2021	73,32	7,46	11,81	9.209	68,39
2022	73,44	7,48	11,95	9.426	68,86
<b>2023</b>	<b>73,58</b>	<b>7,55</b>	<b>11,96</b>	<b>9.984</b>	<b>69,61</b>

Sumber/Source: Badan Pusat Statistik, Survei Sosial Ekonomi Nasional Maret/BPS-Statistics Indonesia, March National Socioeconomic Survey



# BAB V

## Pertanian, Kehutanan, Peternakan, dan Perikanan

*Agriculture, Forestry, Livestock, and Fishery*



### PRODUKSI SAYURAN DAN BUAH-BUAHAN SEMUSIM TERTINGGI, 2023 (TON)

Highest production of seasonal vegetables and fruits, 2023 (tons)



1



#### KETIMUN

1.261,46 Ton

2



#### CABAI RAWIT

1.182,44 Ton

3



#### TERUNG

1.022,13 Ton



### PADA TAHUN 2023, PENURUNAN PRODUKSI DAGING YANG PALING SIGNIFIKAN ADALAH PRODUKSI DAGING BABI

By 2023, the most significant decrease in meat production is pork production.



### KABUPATEN KETAPANG MEMILIKI KAWASAN HUTAN SELUAS 89.924,40 HA

Ketapang Regency has a forest area of 89,924.40 Ha.





## PENJELASAN TEKNIS

1. **Survei Pertanian Hortikultura (SPH)** diselenggarakan oleh Badan Pusat Statistik bekerja sama dengan Direktorat Jenderal Hortikultura, Kementerian Pertanian.
2. Kuesioner yang digunakan dalam pengumpulan data SPH mencakup:
  - a. **SPH-SBS** digunakan untuk data tanaman sayuran dan buah-buahan semusim
  - b. **SPH-BST** digunakan untuk data tanaman buah-buahan dan sayuran tahunan
  - c. **SPH-TBF** digunakan untuk data tanaman biofarmaka
  - d. **SPH-TH** digunakan untuk data tanaman hias
3. Metode yang digunakan dalam survei ini adalah metode pencacahan lengkap terhadap seluruh kecamatan di Indonesia dan dilaporkan secara rutin bulanan untuk SPH-SBS dan triwulanan untuk SPH-BST, SPH-TBF, SPH-TH oleh KCD.
4. **Tanaman sayuran dan buah-buahan semusim**
  - a. Tanaman sayuran semusim adalah tanaman sumber vitamin, garam mineral dan lain-lain yang dikonsumsi dari bagian tanaman yang berupa daun, bunga, buah, dan umbinya, yang berumur kurang dari satu tahun.

## TECHNICAL NOTES

1. *The Agricultural Survey for Horticulture (SPH) is carried out by the BPS-Statistics Indonesia in cooperation with the Directorate General of Horticulture, Ministry of Agriculture.*
2. *The Questionnaire used to collect the Agricultural Survey for Horticulture data are:*
  - a. **SPH-SBS** used for data on seasonal vegetable and fruit plants.
  - b. **SPH-BST** used for data on annual fruit and vegetable plants.
  - c. **SPH-TBF** used for data on medicinal plants.
  - d. **SPH-TH** used for data on ornamental plants.
3. *The method used in this survey is complete enumeration for all of Sub-districts in Indonesia and reported monthly for SPH-SBS and quarterly for SPH-BST, SPH-TBF, SPH-TH by agriculture extension workers.*
4. **Seasonal vegetable and fruit plants**
  - a. *Seasonal vegetable plants are used/consumed as vegetables, which are the sources of vitamin, mineral, etc that are aged less than 1 year. In general, parts that consumed are in the form of leaves, flower, fruits, and tubers.*

- b.** Tanaman buah-buahan semusim adalah tanaman sumber vitamin, garam mineral, dan lain-lain yang dikonsumsi dari bagian tanaman yang berupa buah, berumur kurang dari satu tahun, tidak berbentuk pohon/rumpun tetapi menjalar dan berbatang lunak.
5. **Tanaman buah-buahan dan sayuran tahunan**
- a.** Tanaman buah-buahan tahunan adalah tanaman sumber vitamin, garam mineral, dan lain-lain yang dikonsumsi dari bagian tanaman yang berupa buah dan merupakan tanaman tahunan.
- b.** Tanaman sayuran tahunan adalah tanaman sumber vitamin, garam mineral, dan lain-lain yang dikonsumsi dari bagian tanaman yang berupa daun dan atau buah yang berumur lebih dari satu tahun.
6. **Tanaman biofarmaka** adalah tanaman yang bermanfaat untuk obat-obatan, kosmetik, dan kesehatan yang dikonsumsi atau digunakan dari bagian-bagian tanaman seperti daun, batang, buah, umbi (rimpang) ataupun akar.
7. **Tanaman hias** adalah tanaman yang mempunyai nilai keindahan baik bentuk, warna daun, tajuk maupun bunganya, sering digunakan untuk penghias pekarangan dan lain sebagainya.
- b. Seasonal fruit plants are plants that produce fresh fruit as a sources of vitamin, mineral, etc that aged less than 1 year and soft trunked. Generally, the fruit produced can be consumed without being cooked.*
5. *Annual fruit and vegetable plants*
- a.** *Annual fruit plants are plants that produce fresh fruit as sources of vitamin, mineral, etc that are aged more than 1 year and hard trunked. Generally, the fruit produced can be consumed without being cooked first.*
- b.** *Annual vegetable plants are plants used as vegetables as sources of vitamin, mineral, etc that is aged more than 1 year. In general, the parts that consumed are in the form of leaves, flower, fruits, and tubers.*
6. **Medicinal plants** are plants which are useful for medicine, cosmetics, and health. It is consumed from part of the plant, such as leaf, flower, fruit, tuber, and root.
7. **Ornamental plants** are plants which have a beauty value, either in shape, colour of leaf or crown of flower, and they are often used as a yard decorator.

8. Data yang dikumpulkan dalam SPH mencakup: data tentang luas penanaman, luas panen (untuk buahbuahan tahunan adalah banyaknya tanaman yang menghasilkan), produksi, luas rusak, luas tanaman akhir, dan harga jual petani.
9. **Luas panen** adalah luas tanaman sayuran, buahbuahan, biofarmaka, dan tanaman hias yang diambil hasilnya/dipanen pada periode pelaporan.
10. **Luas panen untuk tanaman sayuran:** luas tanaman yang dipanen sekaligus/habis/dibongkar dan luas tanaman yang dipanen berkali-kali (lebih dari satu kali)/belum habis.
  - a. Tanaman yang dipanen sekaligus/habis/dibongkar adalah tanaman yang sehabis panen langsung dibongkar/dicabut, terdiri dari bawang merah, bawang putih, bawang daun, kentang, kol/kubis, kembang kol, petsai/sawi, wortel, lobak, dan kacang merah.
  - b. Tanaman yang dipanen berkali-kali (lebih dari satu kali)/belum habis adalah tanaman yang pemanenannya lebih dari satu kali dan biasanya dibongkar apabila panen terakhir sudah tidak memadai lagi, terdiri dari: kacang panjang, cabai besar, cabai rawit, jamur, tomat, terung, buncis, ketimun, labu siam, kangkung,
8. *The Agriculture Survey for Horticulture collects the information on the planted area, harvested area (for annual fruits is the number of production plant), production, damaged area, plant area in the end of period, and price on the farm-gate level.*
9. **Harvested area** is area which vegetable, fruit, medicinal and ornamental plant of crop harvested during the period of report.
10. **Harvested area of vegetables:** area of entirely harvested/demolished plant and plant that is harvested several times/undemolished.
  - a. Entirely harvested/demolished plants are plants usually harvested once and demolished to be substituted by other plants, consisting of: shallots, garlic, wlech onion, potato, cabbage, cauliflower, chinese cabbage, carrots, radish, and red beans.
  - b. Plants that are harvested several times/undemolished are plants usually harvested more than once and demolished in the case that the last harvest was economically not profitable. They consist of: yarld long beans, chili, small chili, mushroom, tomatoes, eggplant, green beans, cucumber, chayote, kangkong, spinach, melon, watermelon, and cantalaupe.

bayam, melon, semangka, dan blewah.

11. **Produksi** adalah hasil menurut bentuk produk dari setiap tanaman sayuran, buah-buahan, biofarmaka, dan tanaman hias yang diambil berdasarkan luas yang dipanen/tanaman yang menghasilkan pada bulan/triwulan laporan.
11. **Production** is the standard production quantity form of vegetable, fruit, medicinal and ornamental plant based on harvested area/the number of production plants reported monthly/quarterly.

<https://ketapangkab.bps.go.id>

**ULASAN****DESCRIPTION****Hortikultura**

Ketimun, cabai rawit, dan terung menjadi komoditas sayuran unggulan di Kabupaten Ketapang pada tahun 2023. Dibandingkan data tahun 2022, produksi (kuintal) cabai rawit naik sebesar 17,91 persen. Sedangkan ketimun dan terung turun masing-masing sebesar 16,80 persen dan 26,03 persen.

Tanaman biofarmaka unggulan Kabupaten Ketapang adalah jahe, kunyit, kencur, dan laos/lengkuas. Keempat jenis tanaman tersebut produksinya naik masing-masing sebesar 2,63 persen, 84,97 persen, 27,21 persen, dan 24,96 persen dibandingkan dengan produksi tahun 2022.

Komoditas buah-buahan yang menjadi komoditas unggulan di Kabupaten Ketapang adalah Pisang, nangka dan Durian. Dari ketiga tanaman tersebut, pada tahun 2023 Durian mengalami kenaikan paling besar yaitu 85,95 persen diikuti Nangka sebesar 41,55 persen, dan Pisang 28,90 persen ketimbang produksi pada tahun 2022.

**Horticulture**

*Cucumber, cayenne pepper, and eggplant became the leading vegetable commodities in Ketapang District in 2023. Compared to 2022 data, production (quintals) of cayenne pepper increased by 17.91 percent. Meanwhile, cucumber and eggplant decreased by 16.80 percent and 26.03 percent respectively.*

*The leading biopharmaca crops in Ketapang Regency are ginger, turmeric, kencur, and laos/ galangal. The production of these four crops increased by 2.63 percent, 84.97 percent, 27.21 percent, and 24.96 percent respectively compared to the production in 2022.*

*Fruit commodities that are superior commodities in Ketapang Regency are Banana, Jackfruit and Durian. Of the three plants, in 2023 Durian experienced the largest increase of 85.95 percent followed by Jackfruit by 41.55 percent, and Banana 28.90 percent compared to production in 2022.*

### **Perkebunan**

Luas perkebunan kelapa sawit di kabupaten ketapang tahun 2023 adalah 646.753 Ha dengan produksi sebesar 3.366.648 Ton. Perkebunan dengan produksi paling kecil adalah perkebunan kemiri dengan produksi sebesar 1 Ton.

### **Perikanan**

Berdasarkan data Dinas Ketahanan Pangan dan Perikanan Kabupaten Ketapang, pada tahun 2023, produksi perikanan di laut dan perairan umum di Kabupaten Ketapang adalah sebesar 26.762,40 Ton dan 1.377,50 Ton. Angka ini menunjukkan kenaikan masing-masing sebesar 7,40 persen dan 31,03 persen.

### **Estate Crops**

*The area of oil palm plantations in Ketapang Regency in 2023 is 646,753 hectares with a production of 3,366,648 tons. The plantation with the smallest production is candlenut plantation with a production of 1 ton.*

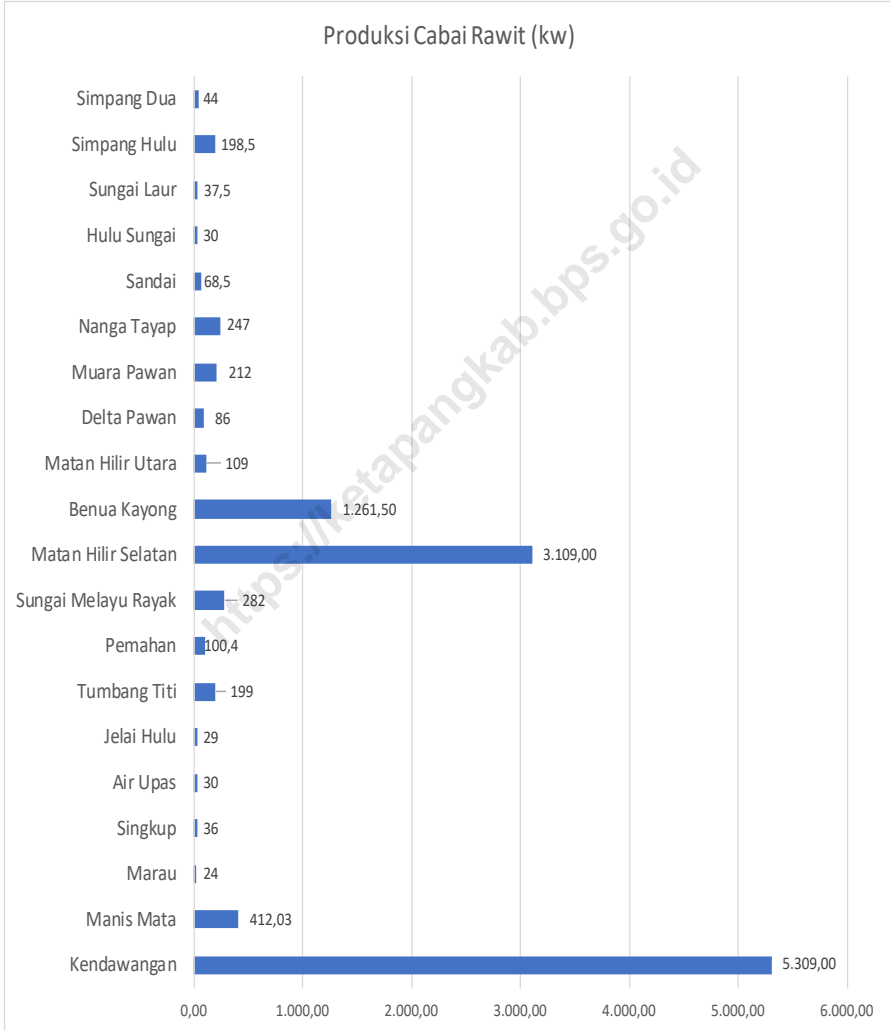
### **Fishery**

*Based on data from the Ketapang Regency Food Security and Fisheries Office, in 2023, fisheries production in the sea and public waters in Ketapang Regency amounted to 26,762.40 tons and 1,377.50 tons. This figure shows an increase of 7.40 percent and 31.03 percent respectively.*



**Gambar** 5.1  
**Figures**

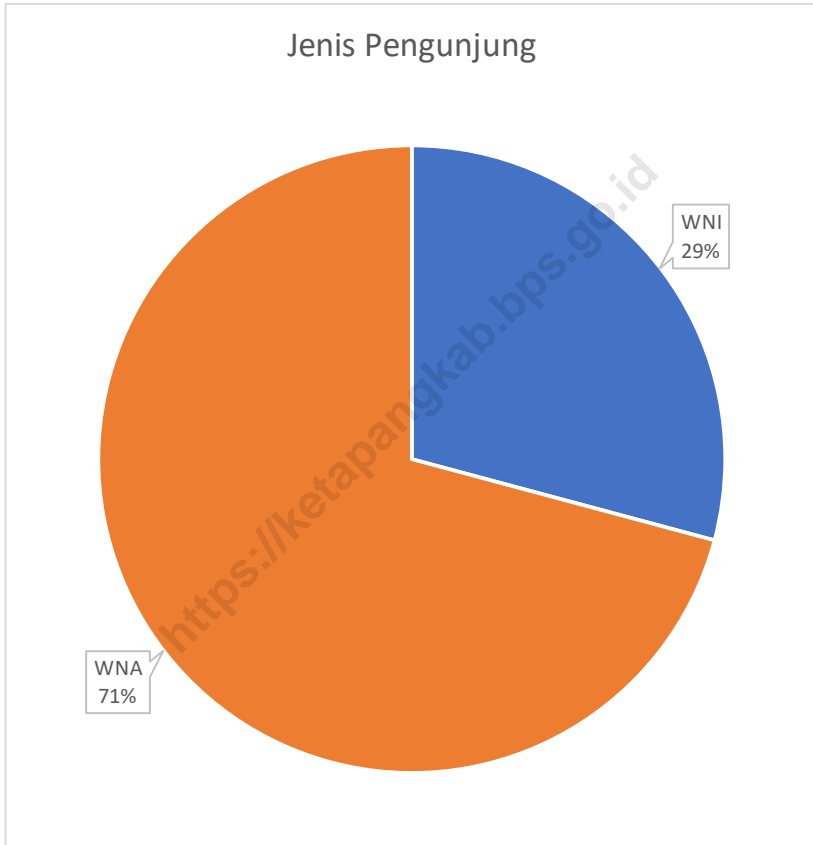
**Jumlah Produksi Cabai Rawit (kw) Menurut Kecamatan di Kabupaten Ketapang, 2023**  
**Total Production and Cayenne Pepper (kw) in Ketapang Regency by Subdistrict, 2023**



Sumber/Source: Badan Pusat Statistik, Statistik Pertanian Hortikultura SPH-SBS/BPS-Statistics Indonesia, Agricultural Statistic for Horticulture SPH-SBS

**Gambar** 5.2  
**Figures**

**Persentase Pengunjung Taman Nasional Gunung Palung Berdasarkan Asal Pengunjung, 2023**  
**Percentage of Gunung Palung National Park Visitors by Visitor Origin, 2023**



Sumber/Source: Balai Taman Nasional Gunung Palung/Gunung Palung National Park

**5.1 HORTIKULTURA**  
**HORTICULTURE**

**Tabel** 5.1.1 **Luas Panen Tanaman Sayuran Menurut Kecamatan dan Jenis Tanaman (ha), 2022 dan 2023\***  
**Table** 5.1.1 **Harvested Area of Vegetables by Subdistrict and Kind of Plant (ha), 2022 and 2023\***

Kecamatan Subdistrict	Bawang Merah Shallot		Cabai Besar/TW/Teropong Chili/Big Chili	
	2022	2023*	2022	2023*
(1)	(2)	(3)	(4)	(5)
Kendawangan	-	-	-	-
Manis Mata	-	-	-	-
Marau	-	1,00	-	-
Singkup	-	-	-	-
Air Upas	-	-	-	-
Jelai Hulu	-	-	-	-
Tumbang Titi	-	-	-	-
Pemahan	-	-	-	-
Sungai Melayu Rayak	-	-	-	-
Matan Hilir Selatan	-	-	10,00	11,00
Benua Kayong	-	-	-	-
Matan Hilir Utara	-	-	-	-
Delta Pawan	2,00	-	-	-
Muara Pawan	-	-	-	-
Nanga Tayap	-	-	-	-
Sandai	-	-	1,50	2,50
Hulu Sungai	-	-	-	-
Sungai Laur	-	-	1,05	2,70
Simpang Hulu	-	-	-	-
Simpang Dua	-	-	13,00	10,00
<b>Ketapang</b>	<b>2,00</b>	<b>1,00</b>	<b>25,55</b>	<b>26,20</b>

Lanjutan Tabel/Continued Table 5.1.1

Kecamatan Subdistrict	Cabai Keriting Curly Chili		Cabai Rawit Chili/Cayenne Pepper	
	2022	2023*	2022	2023*
(1)	(6)	(7)	(8)	(9)
Kendawangan	-	-	46,00	38,00
Manis Mata	-	-	7,60	8,45
Marau	-	-	4,50	4,00
Singkup	-	-	3,00	2,00
Air Upas	-	-	3,00	3,00
Jelai Hulu	-	-	1,00	2,00
Tumbang Titi	-	-	11,00	6,00
Pemahan	-	-	10,00	8,00
Sungai Melayu Rayak	-	-	10,00	11,00
Matan Hilir Selatan	-	-	16,00	34,00
Benua Kayong	-	-	10,00	9,00
Matan Hilir Utara	-	-	7,00	8,50
Delta Pawan	1,00	-	8,00	17,00
Muara Pawan	-	-	7,00	27,00
Nanga Tayap	-	-	41,00	29,00
Sandai	-	-	4,50	5,00
Hulu Sungai	-	-	13,00	6,00
Sungai Laur	-	-	3,15	1,90
Simpang Hulu	-	-	5,00	26,00
Simpang Dua	-	-	13,00	11,50
<b>Ketapang</b>	<b>1,00</b>	<b>-</b>	<b>223,75</b>	<b>257,35</b>

Lanjutan Tabel/*Continued Table 5.1.1*

Kecamatan <i>Subdistrict</i>	Kentang <i>Potato</i>		Kubis <i>Cabbage</i>	
	2022	2023*	2022	2023*
(1)	(6)	(7)	(8)	(9)
Kendawangan	-	-	-	-
Manis Mata	-	-	-	-
Marau	-	-	-	-
Singkup	-	-	-	-
Air Upas	-	-	-	-
Jelai Hulu	-	-	-	-
Tumbang Titi	-	-	-	-
Pemahan	-	-	-	-
Sungai Melayu Rayak	-	-	-	-
Matan Hilir Selatan	-	-	-	-
Benua Kayong	-	-	-	-
Matan Hilir Utara	-	-	-	-
Delta Pawan	-	-	-	-
Muara Pawan	-	-	-	-
Nanga Tayap	-	-	-	-
Sandai	-	-	-	-
Hulu Sungai	-	-	-	-
Sungai Laur	-	-	-	-
Simpang Hulu	-	-	-	-
Simpang Dua	-	-	-	-
<b>Ketapang</b>	-	-	-	-

Lanjutan Tabel/*Continued Table* 5.1.1

Kecamatan Subdistrict	Petsai Chinese Cabbage		Tomat Tomato		Bawang Putih Garlic	
	2022	2023*	2022	2023*	2022	2023*
(1)	(10)	(11)	(12)	(13)	(14)	(15)
Kendawangan	36,00	36,00	20,00	15,00	-	-
Manis Mata	2,50	1,52	-	-	-	-
Marau	2,00	4,00	-	1,00	-	-
Singkup	-	-	-	-	-	-
Air Upas	2,00	1,00	-	-	-	-
Jelai Hulu	-	-	-	-	-	-
Tumbang Titi	-	-	-	-	-	-
Pemahan	-	-	-	-	-	-
Sungai Melayu Rayak	12,00	12,00	6,00	7,00	-	-
Matan Hilir Selatan	56,00	67,00	-	-	-	-
Benua Kayong	18,00	17,00	9,00	6,00	-	-
Matan Hilir Utara	-	-	7,00	4,00	-	-
Delta Pawan	5,00	3,00	6,00	10,00	-	-
Muara Pawan	-	-	6,00	13,50	-	-
Nanga Tayap	22,00	14,00	-	-	-	-
Sandai	3,50	2,50	0,80	-	-	-
Hulu Sungai	-	-	-	-	-	-
Sungai Laur	-	-	-	-	-	-
Simpang Hulu	-	-	-	-	-	-
Simpang Dua	-	-	-	-	-	-
<b>Ketapang</b>	<b>159,00</b>	<b>178,02</b>	<b>54,80</b>	<b>56,50</b>	<b>-</b>	<b>-</b>

Lanjutan Tabel/*Continued Table* 5.1.1

Kecamatan Subdistrict	Kangkung <i>Water Spinach</i>		Ketimun <i>Cucumber</i>	
	2022	2023*	2022	2023*
(1)	(16)	(17)	(18)	(19)
Kendawangan	44,00	48,00	58,00	36,00
Manis Mata	2,15	2,45	4,45	3,55
Marau	3,00	2,00	4,50	3,00
Singkup	5,00	4,00	2,00	4,00
Air Upas	2,00	1,00	5,00	4,00
Jelai Hulu	-	1,00	1,00	1,00
Tumbang Titi	1,50	-	2,00	5,00
Pemahan	12,00	12,00	18,00	14,00
Sungai Melayu Rayak	12,00	12,00	11,00	12,00
Matan Hilir Selatan	27,00	38,00	24,00	36,00
Benua Kayong	19,00	20,00	11,00	4,00
Matan Hilir Utara	11,00	6,00	10,00	5,00
Delta Pawan	6,00	13,00	8,00	15,00
Muara Pawan	-	-	8,00	16,00
Nanga Tayap	15,00	14,00	17,00	14,00
Sandai	2,00	2,00	0,50	1,00
Hulu Sungai	-	-	6,00	9,00
Sungai Laur	2,00	-	8,00	4,55
Simpang Hulu	19,00	51,30	16,00	19,00
Simpang Dua	6,00	8,50	13,00	12,50
<b>Ketapang</b>	<b>188,65</b>	<b>235,25</b>	<b>227,45</b>	<b>218,60</b>

Sumber/*Source*: Badan Pusat Statistik, Statistik Pertanian Hortikultura SPH-SBS/BPS-Statistics Indonesia, *Agricultural Statistic for Horticulture SPH-SBS*

**Tabel**  
**Table** 5.1.2**Produksi Tanaman Sayuran Menurut Kecamatan dan Jenis Tanaman (kw), 2022 dan 2023\***  
**Production of Vegetables by Regency/Municipality and Kind of Plant (qui), 2022 and 2023\***

Kecamatan Subdistrict	Bawang Merah Shallot		Cabai Besar/TW/Teropong Chili/Big Chili	
	2022	2023*	2022	2023*
(1)	(2)	(3)	(4)	(5)
Kendawangan	-	-	-	-
Manis Mata	-	-	-	-
Marau	-	2,00	-	-
Singkup	-	-	-	-
Air Upas	-	-	-	-
Jelai Hulu	-	-	-	-
Tumbang Titi	-	-	-	-
Pemahan	-	-	-	-
Sungai Melayu Rayak	-	-	-	-
Matan Hilir Selatan	-	-	365,00	1.521,00
Benua Kayong	-	-	-	-
Matan Hilir Utara	-	-	-	-
Delta Pawan	4,00	-	-	-
Muara Pawan	-	-	-	-
Nanga Tayap	-	-	-	-
Sandai	-	-	31,80	59,60
Hulu Sungai	-	-	-	-
Sungai Laur	-	-	8,10	10,70
Simpang Hulu	-	-	-	-
Simpang Dua	-	-	46,00	36,00
<b>Ketapang</b>	<b>4,00</b>	<b>2,00</b>	<b>450,90</b>	<b>1.627,30</b>



Lanjutan Tabel/Continued Table 5.1.2

Kecamatan Subdistrict	Cabai Keriting Curly Chili		Cabai Rawit Chili/Cayenne Pepper	
	2022	2023*	2022	2023*
(1)	(6)	(7)	(8)	(9)
Kendawangan	-	-	4.490,00	5.309,00
Manis Mata	-	-	539,49	412,03
Marau	-	-	28,00	24,00
Singkup	-	-	28,00	36,00
Air Upas	-	-	38,00	30,00
Jelai Hulu	-	-	24,00	29,00
Tumbang Titi	-	-	249,50	199,00
Pemahan	-	-	93,00	100,40
Sungai Melayu Rayak	-	-	186,00	282,00
Matan Hilir Selatan	-	-	1.352,00	3.109,00
Benua Kayong	-	-	1.698,00	1.261,50
Matan Hilir Utara	-	-	85,00	109,00
Delta Pawan	2,00	-	58,00	86,00
Muara Pawan	-	-	227,00	212,00
Nanga Tayap	-	-	266,50	247,00
Sandai	-	-	72,00	68,50
Hulu Sungai	-	-	60,00	30,00
Sungai Laur	-	-	12,30	37,50
Simpang Hulu	-	-	153,85	198,50
Simpang Dua	-	-	46,00	44,00
<b>Ketapang</b>	<b>2,00</b>	<b>-</b>	<b>9.706,64</b>	<b>11.824,43</b>

Lanjutan Tabel/*Continued Table* 5.1.2

Kecamatan <i>Subdistrict</i>	Kentang <i>Potato</i>		Kubis <i>Cabbage</i>	
	2022	2023*	2022	2023*
(1)	(6)	(7)	(8)	(9)
Kendawangan	-	-	-	-
Manis Mata	-	-	-	-
Marau	-	-	-	-
Singkep	-	-	-	-
Air Upas	-	-	-	-
Jelai Hulu	-	-	-	-
Tumbang Titi	-	-	-	-
Pemahan	-	-	-	-
Sungai Melayu Rayak	-	-	-	-
Matan Hilir Selatan	-	-	-	-
Benua Kayong	-	-	-	-
Matan Hilir Utara	-	-	-	-
Delta Pawan	-	-	-	-
Muara Pawan	-	-	-	-
Nanga Tayap	-	-	-	-
Sandai	-	-	-	-
Hulu Sungai	-	-	-	-
Sungai Laur	-	-	-	-
Simpang Hulu	-	-	-	-
Simpang Dua	-	-	-	-
<b>Ketapang</b>	-	-	-	-

Lanjutan Tabel/Continued Table 5.1.2

Kecamatan Subdistrict	Petai Chinese Cabbage		Tomat Tomato		Bawang Putih Garlic	
	2022	2023*	2022	2023*	2022	2023*
(1)	(10)	(11)	(12)	(13)	(14)	(15)
Kendawangan	1.766,00	1.723,00	645,00	954,00	-	-
Manis Mata	118,50	63,90	-	-	-	-
Marau	4,00	4,00	-	1,00	-	-
Singkup	-	-	-	-	-	-
Air Upas	4,00	3,00	-	-	-	-
Jelai Hulu	-	-	-	-	-	-
Tumbang Titi	-	-	-	-	-	-
Pemahan	-	-	-	-	-	-
Sungai Melayu Rayak	128,00	133,00	59,00	108,00	-	-
Matan Hilir Selatan	1.243,00	2.075,00	-	-	-	-
Benua Kayong	1.334,00	1.024,50	2.409,00	510,00	-	-
Matan Hilir Utara	-	-	78,00	16,00	-	-
Delta Pawan	7,00	23,00	12,00	19,00	-	-
Muara Pawan	-	-	153,00	156,00	-	-
Nanga Tayap	184,80	193,20	-	-	-	-
Sandai	5,00	4,00	5,50	-	-	-
Hulu Sungai	-	-	-	-	-	-
Sungai Laur	-	-	-	-	-	-
Simpang Hulu	-	-	-	-	-	-
Simpang Dua	-	-	-	-	-	-
<b>Ketapang</b>	<b>4.794,30</b>	<b>5.246,60</b>	<b>3.361,50</b>	<b>1.764,00</b>	<b>-</b>	<b>-</b>

Lanjutan Tabel/Continued Table 5.1.2

Kecamatan Subdistrict	Kangkung Water Spinach		Ketimun Cucumber	
	2022	2023*	2022	2023*
(1)	(16)	(17)	(18)	(19)
Kendawangan	1.036,00	479,00	8.010,00	5.734,00
Manis Mata	330,4	320,23	1.126,50	1.053,50
Marau	12	4,00	16,00	7,00
Singkup	46	32,00	18,00	27,00
Air Upas	8	4,00	15,00	12,00
Jelai Hulu	-	4,00	19,00	23,00
Tumbang Titi	9,7	-	297,00	300,00
Pemahan	37	36,00	228,22	188,60
Sungai Melayu Rayak	111	136,00	182,00	305,00
Matan Hilir Selatan	510	624,00	1.701,00	4.081,00
Benua Kayong	1.506,00	1.551,00	2.356,00	252,00
Matan Hilir Utara	66	30,00	98,00	17,00
Delta Pawan	14	29,00	21,00	34,00
Muara Pawan	-	-	218,00	168,00
Nanga Tayap	97,5	91,00	272,00	224,00
Sandai	7,7	6,00	14,20	14,60
Hulu Sungai	-	-	25,60	49,00
Sungai Laur	4	-	17,00	7,60
Simpang Hulu	210	187,60	485,00	80,30
Simpang Dua	26	24,00	42,00	37,00
<b>Ketapang</b>	<b>4.031,30</b>	<b>3.557,83</b>	<b>15.161,52</b>	<b>12.614,60</b>

Sumber/Source: Badan Pusat Statistik, Statistik Pertanian Hortikultura SPH / BPS-Statistics Indonesia, Agricultural Statistic for Horticulture SPH

**Tabel**  
**Table** 5.1.3**Luas Panen Tanaman Sayuran dan Buah–Buahan Semusim Menurut Jenis Tanaman (ha), 2020 - 2023\***  
**Harvested Area of Seasonal Vegetables and Fruits by Kind of Plant (ha), 2020 - 2023\***

Jenis Tanaman Kind of Plants	2020	2021	2022	2023*
(1)	(2)	(3)	(4)	(5)
Bawang Daun / Scallion	29,00	56,25	48,35	59,75
Bawang Merah / Shallots	7,00	1,00	2,00	1,00
Bawang Putih / Garlic	-	-	-	-
Bayam / Spinach	160,00	133,00	111,55	148,05
Buncis / String Bean	27,00	8,25	9,50	8,75
Cabai Besar / Chili / Big Chili	27,00	31,00	25,55	26,20
Cabai Rawit / Chili / Cayenne Pepper	307,30	271,35	223,75	257,35
Kacang Panjang / Long Beans	280,00	234,25	197,50	222,25
Kangkung / Water Spinach	232,00	178,25	-	235,25
Kembang Kol / Cauliflower	-	3,00	188,65	2,00
Kentang / Potato	-	-	-	-
Ketimun / Cucumber	303,00	225,75	227,45	218,60
Kubis / Cabbage	-	-	-	-
Melon / Melon	2,00	-	-	-
Petsai/Sawi / Chinese Cabbage/ Mustard Green	179,00	184,25	159,00	178,02
Semangka / Water Melon	69,00	36,00	44,00	44,50
Terung / Eggplant	248,20	198,00	176,55	196,80
Tomat / Tomato	51,00	57,00	54,80	56,50

Sumber/Source: Badan Pusat Statistik, Statistik Pertanian Hortikultura SPH / BPS-Statistics Indonesia, Agricultural Statistic for Horticulture SPH

**Tabel** 5.1.4 **Produksi Tanaman Sayuran dan Buah–Buahan Semusim Menurut Jenis Tanaman (kw), 2020 - 2023\***  
**Production of Seasonal Vegetables and Fruits by Kind of Plant (qui), 2020 - 2023\***

Jenis Tanaman Kind of Plants	2020	2021	2022	2023*
(1)	(2)	(3)	(4)	(5)
Bawang Daun / Scallion	319,20	2.333,50	2.574,00	1.873,55
Bawang Merah / Shallots	550,00	168,00	4,00	2,00
Bawang Putih / Garlic	-	-	-	-
Bayam / Spinach	2.761,00	2.686,85	2.781,25	4.769,15
Buncis / String Bean	1.036,00	404,15	238,46	134,95
Cabai Besar / Chili / Big Chili	788,90	867,80	450,90	1.627,30
Cabai Rawit / Chili / Cayenne Pepper	10.584,30	9.164,81	9.706,64	11.824,43
Kacang Panjang / Long Beans	8.284,90	9.382,90	8.984,85	7.575,70
Kangkung / Water Spinach	3.559,30	4.855,95	4.031,30	3.557,83
Kembang Kol / Cauliflower	-	217	89,00	108,00
Kentang / Potato	-	-	-	-
Ketimun / Cucumber	12.226,20	11.324,95	15.161,52	12.614,60
Kubis / Cabbage	-	-	-	-
Melon / Melon	9,00	-	-	-
Petsai/Sawi / Chinese Cabbage/ Mustard Green	2.947,00	5.064,75	4.794,30	5.246,60
Semangka / Water Melon	4.029,00	799,90	1.100,00	955,00
Terung / Eggplant	8.665,00	9.193,60	13.818,85	10.221,30
Tomat / Tomato	629,00	2.417,00	3.361,50	1.764,00

Sumber/Source: Badan Pusat Statistik, Statistik Pertanian Hortikultura SPH / BPS-Statistics Indonesia, Agricultural Statistic for Horticulture SPH

**Tabel**  
**Table** 5.1.5**Luas Panen Tanaman Biofarmaka Menurut Kecamatan dan Jenis Tanaman (m<sup>2</sup>), 2022 dan 2023\***  
**Harvested Area of Medicinal Plants by Regency/ Municipality and Kind of Plant (m<sup>2</sup>), 2022 and 2023\***

Kecamatan Subdistrict	Jahe Ginger		Laos/Lengkuas Galanga	
	2022	2023*	2022	2023*
(1)	(2)	(3)	(4)	(5)
Kendawangan	834,00	650,00	470,00	537,00
Manis Mata	-	-	-	-
Marau	-	-	-	-
Singkup	51,00	62,00	29,00	66,00
Air Upas	-	-	-	-
Jelai Hulu	-	-	-	-
Tumbang Titi	20.000,00	-	-	-
Pemahan	-	-	-	-
Sungai Melayu Rayak	1.358,00	1.385,00	1.055,00	965,00
Matan Hilir Selatan	18.047,00	22.389,00	15.058,00	18.488,00
Benua Kayong	100,00	198,00	158,00	177,00
Matan Hilir Utara	130,00	1.190,00	69,00	3.788,00
Delta Pawan	-	64,00	-	118,00
Muara Pawan	65,00	286,00	28,00	151,00
Nanga Tayap	13.800,00	11.900,00	6.550,00	8.050,00
Sandai	49,00	105,00	39,00	47,00
Hulu Sungai	125,00	125,00	26,00	26,00
Sungai Laur	26,00	12,00	25,00	9,00
Simpang Hulu	43,00	35,00	19,00	19,00
Simpang Dua	266,00	390,00	175,00	172,00
<b>Ketapang</b>	<b>54.894,00</b>	<b>38.791,00</b>	<b>23.701,00</b>	<b>32.613,00</b>

Lanjutan Tabel/*Continued Table 5.1.5*

Kecamatan Subdistrict	Kencur <i>East Indian Galangal</i>		Kunyit <i>Turmeric</i>	
	2022	2023*	2022	2023*
(1)	(6)	(7)	(8)	(9)
Kendawangan	740,00	555,00	1.022,00	962,00
Manis Mata	-	-	-	-
Marau	-	-	-	-
Singkup	42,00	44,00	51,00	67,00
Air Upas	-	-	-	110,00
Jelai Hulu	-	-	-	-
Tumbang Titi	-	-	3.000,00	-
Pemahan	-	-	-	-
Sungai Melayu Rayak	677,00	850,00	1.368,00	1.300,00
Matan Hilir Selatan	10.065,00	11.585,00	15.962,00	19.952,00
Benua Kayong	143,00	250,00	171,00	298,00
Matan Hilir Utara	36,00	104,00	595,00	303.916,00
Delta Pawan	-	132,00	-	119,00
Muara Pawan	68,00	210,00	123,00	312,00
Nanga Tayap	8.500,00	11.300,00	7.050,00	7.200,00
Sandai	55,00	69,00	31,00	90,00
Hulu Sungai	42,00	42,00	83,00	83,00
Sungai Laur	-	-	28,00	12,00
Simpang Hulu	-	-	25,00	21,00
Simpang Dua	80,00	80,00	350,00	430,00
<b>Ketapang</b>	<b>20.448,00</b>	<b>25.221,00</b>	<b>29.859,00</b>	<b>334.872,00</b>



Lanjutan Tabel/*Continued Table 5.1.5*

Kecamatan Subdistrict	Temulawak Java Turmeric		Temuireng Black Turmeric	
	2022	2023*	2022	2023*
(1)	(10)	(11)	(12)	(13)
Kendawangan	152,00	220,00	-	-
Manis Mata	-	-	-	-
Marau	-	-	-	-
Singkup	13,00	11,00	-	-
Air Upas	-	-	-	-
Jelai Hulu	-	-	-	-
Tumbang Titi	-	-	-	-
Pemahan	-	-	-	-
Sungai Melayu Rayak	-	-	-	-
Matan Hilir Selatan	-	-	-	-
Benua Kayong	63,00	116,00	61,00	127,00
Matan Hilir Utara	66,00	358,00	-	-
Delta Pawan	-	-	-	-
Muara Pawan	-	47,00	6,00	77,00
Nanga Tayap	-	-	-	-
Sandai	-	-	-	-
Hulu Sungai	38,00	38,00	-	-
Sungai Laur	-	-	-	-
Simpang Hulu	-	-	-	-
Simpang Dua	81,00	92,00	-	-
<b>Ketapang</b>	<b>413,00</b>	<b>882,00</b>	<b>67,00</b>	<b>204,00</b>

Sumber/*Source*: Badan Pusat Statistik, Statistik Pertanian Hortikultura SPH / *BPS-Statistics Indonesia, Agricultural Statistic for Horticulture SPH*

**Tabel**  
**Table 5.1.6****Produksi Tanaman Biofarmaka Menurut Kecamatan dan Jenis Tanaman (kg), 2022 dan 2023\***  
**Production of Medicinal Plants by Regency/Municipality and Kind of Plant (kgs), 2022 and 2023\***

Kecamatan Subdistrict	Jahe Ginger		Laos/Lengkuas Galanga	
	2022	2023*	2022	2023*
(1)	(2)	(3)	(4)	(5)
Kendawangan	9.388,00	7.236,00	7.919,00	8.078,00
Manis Mata	0,00	-	-	-
Marau	0,00	-	-	-
Singkup	175,00	198,00	131,00	197,00
Air Upas	0,00	-	-	-
Jelai Hulu	0,00	-	-	-
Tumbang Titi	16.500,00	-	-	-
Pemahan	0,00	-	-	-
Sungai Melayu Rayak	4.240,00	3.560,00	3.190,00	2.030,00
Matan Hilir Selatan	32.809,00	35.542,00	28.928,00	31.330,00
Benua Kayong	100,00	425,00	271,00	464,00
Matan Hilir Utara	403,00	2.649,00	212,00	9.976,00
Delta Pawan	0,00	157,00	-	575,00
Muara Pawan	229,00	570,00	102,00	479,00
Nanga Tayap	51.276,00	65.634,00	23.336,00	30.386,00
Sandai	354,00	567,00	364,00	450,00
Hulu Sungai	300,00	815,00	104,00	102,00
Sungai Laur	75,00	95,00	109,00	189,00
Simpang Hulu	142,00	81,00	106,00	75,00
Simpang Dua	132,00	1.740,00	101,00	2.121,00
<b>Ketapang</b>	<b>116.123,00</b>	<b>119.269,00</b>	<b>64.873,00</b>	<b>86.452,00</b>

Lanjutan Tabel/Continued Table 5.1.6

Kecamatan Subdistrict	Kencur East Indian Galangal		Kunyit Turmeric	
	2022	2023*	2022	2023*
(1)	(6)	(7)	(8)	(9)
Kendawangan	12.434,00	8.952,00	10.821,00	11.964,00
Manis Mata	-	-	-	-
Marau	-	-	-	-
Singkup	160,00	158,00	170,00	182,00
Air Upas	-	-	-	75,00
Jelai Hulu	-	-	-	-
Tumbang Titi	-	-	1.500,00	-
Pemahan	-	-	-	-
Sungai Melayu Rayak	1.114,00	665,00	3.570,00	2.250,00
Matan Hilir Selatan	17.176,00	17.395,00	32.057,00	34.604,00
Benua Kayong	390,00	604,00	235,00	605,00
Matan Hilir Utara	120,00	155,00	1.677,00	436.394,00
Delta Pawan	-	473,00	-	278,00
Muara Pawan	169,00	504,00	370,00	797,00
Nanga Tayap	30.671,00	55.638,00	27.055,00	31.802,00
Sandai	304,00	333,00	203,00	491,00
Hulu Sungai	42,00	215,00	249,00	341,00
Sungai Laur	-	-	175,00	258,00
Simpang Hulu	-	-	79,00	70,00
Simpang Dua	59,00	965,00	300,00	2.049,00
<b>Ketapang</b>	<b>62.639,00</b>	<b>86.057,00</b>	<b>78.461,00</b>	<b>522.160,00</b>

Lanjutan Tabel/Continued Table 5.1.6

Kecamatan Subdistrict	Temulawak Java Turmeric		Temuireng Black Turmeric	
	2022	2023*	2022	2023*
(1)	(10)	(11)	(12)	(13)
Kendawangan	1.496,00	3.216,00	-	-
Manis Mata	-	-	-	-
Marau	-	-	-	-
Singkup	56,00	44,00	-	-
Air Upas	-	-	-	-
Jelai Hulu	-	-	-	-
Tumbang Titi	-	-	-	-
Pemahan	-	-	-	-
Sungai Melayu Rayak	-	-	-	-
Matan Hilir Selatan	-	-	-	-
Benua Kayong	132,00	373,00	142,00	435,00
Matan Hilir Utara	199,00	718,00	-	-
Delta Pawan	-	-	-	-
Muara Pawan	-	95,00	22,00	252,00
Nanga Tayap	-	-	-	-
Sandai	-	-	-	-
Hulu Sungai	27,00	140,00	-	-
Sungai Laur	-	-	-	-
Simpang Hulu	-	-	-	-
Simpang Dua	67,00	912,00	-	-
<b>Ketapang</b>	<b>1.977,00</b>	<b>5.498,00</b>	<b>164,00</b>	<b>687,00</b>

Sumber/Source: Badan Pusat Statistik, Statistik Pertanian Hortikultura SPH / BPS-Statistics Indonesia, Agricultural Statistic for Horticulture SPH

**Tabel 5.1.7** Luas Panen Tanaman Biofarmaka Menurut Jenis Tanaman (m<sup>2</sup>), 2021 - 2023\*  
**Harvested Area of Medicinal Plants by Kind of Plant (m<sup>2</sup>), 2021 - 2023\***

Jenis Tanaman Kind of Plants	2021	2022	2023*
(1)	(2)	(3)	(4)
Jahe <i>Ginger</i>	111.987,00	54.894,00	38.791,00
Jeruk Nipis(pohon) <i>Lime(tree)</i>	162,00	148,00	367,00
Kapulaga <i>Java Cardamon</i>	-	-	-
Kencur <i>East Indian Galangal</i>	16.887,00	20.448,00	25.221,00
Kunyit <i>Turmeric</i>	28.226,00	29.859,00	334.872,00
Laos/Lengkuas <i>Galanga</i>	20.234,00	23.701,00	32.613,00
Lempuyang <i>Zingiber Aromaticum</i>	205,00	129,00	149,00
Lidah Buaya <i>Oliviera</i>	14,00	71,00	129,00
Mahkota Dewa (pohon) <i>God's Crown ( tree)</i>	58,00	30,00	195,00
Mengkudu/Pace (pohon) <i>Indian Mulberry ( tree)</i>	153,00	109,00	387,00
Sambiloto <i>King of Bitter</i>	92,00	46,00	62,00
Serai <i>lemongrass</i>	567,00	1.365,00	2.643,00
Temuireng <i>Black Turmeric</i>	197,00	67,00	204,00
Temukunci <i>Chinese Keys</i>	58,00	23,00	42,00
Temulawak <i>Java Turmeric</i>	490,00	413,00	882,00

Sumber/Source: Badan Pusat Statistik, Statistik Pertanian Hortikultura SPH / BPS-Statistics Indonesia, Agricultural Statistic for Horticulture SPH

**Tabel**  
**Table** 5.1.8**Produksi Tanaman Biofarmaka Menurut Jenis Tanaman (kg), 2021 - 2023\***  
**Production of Medicinal Plants by Kind of Plant (kg), 2021 - 2023\***

Jenis Tanaman <i>Kind of Plants</i>	2021	2022	2023*
(1)	(2)	(3)	(4)
Jahe <i>Ginger</i>	121.973,00	116.123,00	119.269,00
Jeruk Nipis <i>Lime</i>	1.575,00	4.258,00	4.794,00
Kapulaga <i>Java Cardamon</i>	-	-	-
Kencur <i>East Indian Galangal</i>	45.234,00	62.639,00	86.057,00
Kunyit <i>Turmeric</i>	63.186,00	78.461,00	522.160,00
Laos/Lengkuas <i>Galanga</i>	47.945,00	64.873,00	86.452,00
Lempuyang <i>Zingiber Aromaticum</i>	437,00	204,00	920,00
Lidah Buaya <i>Oliviera</i>	40,00	167,00	378,00
Mahkota Dewa (pohon) <i>God's Crown ( tree)</i>	1.293,00	540,00	3.501,00
Mengkudu/Pace (pohon) <i>Indian Mulberry ( tree)</i>	877,00	904,00	2.374,00
Sambiloto <i>King of Bitter</i>	77,00	82,00	168,00
Serai <i>lemongrass</i>	3.092,00	10.770,00	16.563,00
Temuireng <i>Black Turmeric</i>	629,00	164,00	687,00
Temukunci <i>Chinese Keys</i>	116,00	34,00	40,00
Temulawak <i>Java Turmeric</i>	3.111,00	1.977,00	5.498,00

Sumber/Source: Badan Pusat Statistik, Statistik Pertanian Hortikultura SPH / BPS-Statistics Indonesia, *Agricultural Statistic for Horticulture SPH*

**Tabel**  
**Table** 5.1.9**Luas Panen Tanaman Hias Menurut Kecamatan dan Jenis Tanaman (m<sup>2</sup>), 2022 dan 2023\***  
**Harvested Area of Ornamental Plants by Subdistrict and Kind of Plant (m<sup>2</sup>), 2022 and 2023\***

Kecamatan Subdistrict	Angrek Pot/Pot Orchid		Anggrek Potong/Cut Orchid	
	2022	2023*	2022	2023*
(1)	(2)	(3)	(4)	(5)
Kendawangan	-	-	-	-
Manis Mata	-	-	-	-
Marau	-	-	-	-
Singkup	-	-	-	-
Air Upas	-	-	-	-
Jelai Hulu	-	-	-	-
Tumbang Titi	-	-	-	-
Pemahan	-	-	-	-
Sungai Melayu Rayak	-	-	-	-
Matan Hilir Selatan	-	-	-	-
Benua Kayong	-	-	-	-
Matan Hilir Utara	-	-	-	-
Delta Pawan	-	-	-	-
Muara Pawan	-	-	-	-
Nanga Tayap	-	-	-	-
Sandai	-	-	-	-
Hulu Sungai	-	-	-	-
Sungai Laur	-	-	-	-
Simpang Hulu	-	-	-	-
Simpang Dua	-	-	-	-
<b>Ketapang</b>	-	-	-	-

Lanjutan Tabel/*Continued Table* 5.1.9

Kecamatan <i>Subdistrict</i>	Krisan <i>Chrysantemum</i>		Mawar <i>Rose</i>	
	2022	2023*	2022	2023*
(1)	(2)	(3)	(4)	(5)
Kendawangan	-	-	-	-
Manis Mata	-	-	-	-
Marau	-	-	-	-
Singkup	-	-	-	-
Air Upas	-	-	-	-
Jelai Hulu	-	-	-	-
Tumbang Titi	-	-	-	-
Pemahan	-	-	-	-
Sungai Melayu Rayak	-	-	-	-
Matan Hilir Selatan	-	-	-	-
Benua Kayong	-	-	-	-
Matan Hilir Utara	-	-	-	-
Delta Pawan	-	-	-	-
Muara Pawan	-	-	-	-
Nanga Tayap	-	-	-	-
Sandai	-	-	-	-
Hulu Sungai	-	-	-	-
Sungai Laur	-	-	-	-
Simpang Hulu	-	-	-	-
Simpang Dua	-	-	-	-
<b>Ketapang</b>	-	-	-	-



Lanjutan Tabel/Continued Table 5.1.9

Kecamatan Subdistrict	Sedap Malam Tuberose		Dracaena Dracaena	
	2022	2023*	2022	2023*
(1)	(6)	(7)	(8)	(9)
Kendawangan	-	-	-	-
Manis Mata	-	-	-	-
Marau	-	-	-	-
Singkup	-	-	-	-
Air Upas	-	-	-	-
Jelai Hulu	-	-	-	-
Tumbang Titi	-	-	-	-
Pemahan	-	-	-	-
Sungai Melayu Rayak	-	-	-	-
Matan Hilir Selatan	-	-	-	-
Benua Kayong	-	-	-	-
Matan Hilir Utara	-	-	-	-
Delta Pawan	-	-	-	-
Muara Pawan	-	-	-	-
Nanga Tayap	-	-	-	-
Sandai	-	-	-	-
Hulu Sungai	-	-	-	-
Sungai Laur	-	-	-	-
Simpang Hulu	-	-	-	-
Simpang Dua	-	-	-	-
<b>Ketapang</b>	-	-	-	-

Sumber/Source: Badan Pusat Statistik, Statistik Pertanian Hortikultura SPH / BPS-Statistics Indonesia, Agricultural Statistic for Horticulture SPH

**Tabel**  
**Table** 5.1.10

**Produksi Tanaman Hias Menurut Kecamatan dan Jenis Tanaman (tangkai), 2022 dan 2023\***  
*Production of Ornamental Plants by Regency/Municipality and Kind of Plant (stalks), 2022 and 2023\**

Kecamatan Subdistrict	Angrek Pot/Pot Orchid		Anggrek Potong/Cut Orchid	
	2022	2023*	2022	2023*
(1)	(2)	(3)	(4)	(5)
Kendawangan	-	-	-	-
Manis Mata	-	-	-	-
Marau	-	-	-	-
Singkup	-	-	-	-
Air Upas	-	-	-	-
Jelai Hulu	-	-	-	-
Tumbang Titi	-	-	-	-
Pemahan	-	-	-	-
Sungai Melayu Rayak	-	-	-	-
Matan Hilir Selatan	-	-	-	-
Benua Kayong	-	-	-	-
Matan Hilir Utara	-	-	-	-
Delta Pawan	-	-	-	-
Muara Pawan	-	-	-	-
Nanga Tayap	-	-	-	-
Sandai	-	-	-	-
Hulu Sungai	-	-	-	-
Sungai Laur	-	-	-	-
Simpang Hulu	-	-	-	-
Simpang Dua	-	-	-	-
<b>Ketapang</b>	-	-	-	-

Lanjutan Tabel/Continued Table 5.1.10

Kecamatan Subdistrict	Krisan <i>Chrysantemum</i>		Mawar <i>Rose</i>	
	2022	2023*	2022	2023*
(1)	(2)	(3)	(4)	(5)
Kendawangan	-	-	-	-
Manis Mata	-	-	-	-
Marau	-	-	-	-
Singkup	-	-	-	-
Air Upas	-	-	-	-
Jelai Hulu	-	-	-	-
Tumbang Titi	-	-	-	-
Pemahan	-	-	-	-
Sungai Melayu Rayak	-	-	-	-
Matan Hilir Selatan	-	-	-	-
Benua Kayong	-	-	-	-
Matan Hilir Utara	-	-	-	-
Delta Pawan	-	-	-	-
Muara Pawan	-	-	-	-
Nanga Tayap	-	-	-	-
Sandai	-	-	-	-
Hulu Sungai	-	-	-	-
Sungai Laur	-	-	-	-
Simpang Hulu	-	-	-	-
Simpang Dua	-	-	-	-
<b>Ketapang</b>	-	-	-	-

Lanjutan Tabel/*Continued Table* 5.1.10

Kecamatan <i>Subdistrict</i>	Sedap Malam <i>Tuberose</i>		Dracaena <i>Dracaena</i>	
	2022	2023*	2022	2023*
(1)	(6)	(7)	(8)	(9)
Kendawangan	-	-	-	-
Manis Mata	-	-	-	-
Marau	-	-	-	-
Singkup	-	-	-	-
Air Upas	-	-	-	-
Jelai Hulu	-	-	-	-
Tumbang Titi	-	-	-	-
Pemahan	-	-	-	-
Sungai Melayu Rayak	-	-	-	-
Matan Hilir Selatan	-	-	-	-
Benua Kayong	-	-	-	-
Matan Hilir Utara	-	-	-	-
Delta Pawan	-	-	-	-
Muara Pawan	-	-	-	-
Nanga Tayap	-	-	-	-
Sandai	-	-	-	-
Hulu Sungai	-	-	-	-
Sungai Laur	-	-	-	-
Simpang Hulu	-	-	-	-
Simpang Dua	-	-	-	-
<b>Ketapang</b>	-	-	-	-

Sumber/*Source*: Badan Pusat Statistik, Statistik Pertanian Hortikultura SPH-TH/*BPS-Statistics Indonesia, Agricultural Statistik for Horticulture SPH-TH*

**Tabel**  
**Table** 5.1.11

**Luas Panen Tanaman Hias Menurut Jenis Tanaman (m<sup>2</sup>),  
2020 - 2023\***  
**Harvested Area of Ornamental Plants by Kind of Plant (m<sup>2</sup>),  
2020 - 2023\***

Jenis Tanaman Kind of Plants	2020	2021	2022	2023*
(1)	(2)	(3)	(4)	(5)
Anggrek / <i>Orchid</i>	19,00	-	-	-
Anthurium Bunga / <i>Flamingo Lily Flower</i>	19,00	-	-	-
Anthurium Daun / <i>Anthurium</i>	-	-	-	-
Anyelir / <i>Carnation</i>	-	-	-	-
Balanceng / <i>Dieffenbacia</i>	-	-	-	-
Dracaena / <i>Dracaena</i>	25,00	-	-	-
Euphorbia / <i>Euphorbia</i>	-	-	-	-
Gladiol / <i>Gladiol</i>	-	-	-	-
Hanjuang / <i>Cordyline</i>	-	-	-	-
Herbras / <i>Gerbera</i>	-	-	-	-
Kamboja Jepang / <i>Adenium</i>	-	-	-	-
Keladi Hias / <i>Caladium</i>	-	-	-	-
Krisan / <i>Chrysantemum</i>	23,00	-	-	-
Mawar / <i>Rose</i>	51,00	-	-	-
Melati / <i>Jasmine</i>	35,00	-	-	-
Monstera / <i>Monstera</i>	-	-	-	-
Pakis / <i>Leather Leaf Fern</i>	-	-	-	-
Palem / <i>Palm (pohon / tree)</i> 1	15,00	-	-	-
Pedang-Pedangan / <i>Sansevieria</i>	-	-	-	-
Philodendron / <i>Philodendron</i>	-	-	-	-
Pisang-Pisangan / <i>Heliconia</i>	17,00	-	-	-
Sedap Malam / <i>Tuberose</i>	29,00	-	-	-
Soka / <i>Ixora</i>	-	-	-	-
Sri Rejeki / <i>Aglaonema</i>	1,00	-	-	-

Sumber/Source: Badan Pusat Statistik, Statistik Pertanian Hortikultura SPH-TH/BPS-Statistics Indonesia, Agricultural Statistik for Horticulture SPH-TH

**Tabel**  
**Table** 5.1.12

**Produksi Tanaman Hias Menurut Jenis Tanaman, 2020 - 2023\***  
**Production of Ornamental Plants by Kind of Plant, 2020 - 2023\***

Jenis Tanaman <i>Kind of Plants</i>	Satuan <i>Unit</i>	2020	2021	2022	2023*
(1)	(2)	(3)	(4)	(5)	(6)
Anggrek / <i>Orchid</i>	tangkai / <i>stalks</i>	19,00	-	-	-
Anthurium Bunga / <i>Flamingo Lily Flower</i>	tangkai / <i>stalks</i>	9,00	-	-	-
Anthurium Daun / <i>Anthurium</i>	pohon / <i>tree</i>	-	-	-	-
Anyelir / <i>Carnation</i>	tangkai / <i>stalks</i>	-	-	-	-
Balanceng / <i>Dieffenbacia</i>	pohon / <i>tree</i>	-	-	-	-
Dracaena / <i>Dracaena</i>	pohon / <i>tree</i>	9,00	-	-	-
Euphorbia / <i>Euphorbia</i>	pohon / <i>tree</i>	-	-	-	-
Gladiol / <i>Gladiol</i>	tangkai / <i>stalks</i>	-	-	-	-
Hanjuang / <i>Cordyline</i>	pohon / <i>tree</i>	-	-	-	-
Herbras / <i>Gerbera</i>	tangkai / <i>stalks</i>	-	-	-	-
Kamboja Jepang / <i>Adenium</i>	pohon / <i>tree</i>	-	-	-	-
Keladi Hias / <i>Caladium</i>	pohon / <i>tree</i>	-	-	-	-
Krisan / <i>Chrysantemum</i>	tangkai / <i>stalks</i>	11,00	-	-	-
Mawar / <i>Rose</i>	tangkai / <i>stalks</i>	37,00	-	-	-
Melati / <i>Jasmine</i>	kg / <i>kg</i>	21,00	-	-	-
Monstera / <i>Monstera</i>	pohon / <i>tree</i>	-	-	-	-
Pakis / <i>Leather Leaf Fern</i>	pohon / <i>tree</i>	-	-	-	-
Palem / <i>Palm</i> (pohon / <i>tree</i> )	pohon / <i>tree</i>	7,00	-	-	-
Pedang-Pedangan / <i>Sansevieria</i>	rumpun / <i>clumps</i>	-	-	-	-
Philodendron / <i>Philodendron</i>	pohon / <i>tree</i>	-	-	-	-
Pisang-Pisangan / <i>Heliconia</i>	tangkai / <i>stalks</i>	8,00	-	-	-
Sedap Malam / <i>Tuberose</i>	tangkai / <i>stalks</i>	11,00	-	-	-
Soka / <i>Ixora</i>	pohon / <i>tree</i>	-	-	-	-
Sri Rejeki / <i>Aglaonema</i>	pohon / <i>tree</i>	9,00	-	-	-

Sumber/Source: Badan Pusat Statistik, Statistik Pertanian Hortikultura SPH-TH/BPS-Statistics Indonesia, Agricultural Statistik for Horticulture SPH-TH

**Tabel**  
**Table** 5.1.13**Produksi Buah-buahan Menurut Kecamatan dan Jenis Tanaman (kw), 2022 dan 2023\***  
**Production of Fruits by Subdistrict and Kind of Plant (ton), 2022 and 2023\***

Kecamatan Subdistrict	Mangga Mango		Durian	
	2022	2023*	2022	2023*
(1)	(2)	(3)	(4)	(5)
Kendawangan	1.644,00	2.227,00	198	1.054,00
Manis Mata	109,85	709,17	487,4	2.483,76
Marau	-	478,00	-	1.492,00
Singkup	20,00	75,00	15	19,60
Air Upas	-	16,00	3	74,00
Jelai Hulu	-	-	-	1.206,00
Tumbang Titi	-	300,00	-	60,00
Pemahan	-	5,00	-	72,00
Sungai Melayu Rayak	15,00	42,00	31	60,60
Matan Hilir Selatan	1.129,00	1.718,00	609	1.662,00
Benua Kayong	-	138,00	-	6,12
Matan Hilir Utara	4,20	89,02	-	1.054,08
Delta Pawan	11,00	17,25	-	12,00
Muara Pawan	-	95,80	-	11,79
Nanga Tayap	-	-	-	390,00
Sandai	-	0,58	-	110,04
Hulu Sungai	3,00	207,00	35	235,56
Sungai Laur	20,00	-	40	18,24
Simpang Hulu	9,30	234,48	44,36	396,08
Simpang Dua	12,00	42,56	-	-
<b>Ketapang</b>	<b>2.977,35</b>	<b>6.394,86</b>	<b>1.462,76</b>	<b>10.417,87</b>

Lanjutan Tabel/*Continued Table* 5.1.13

Kecamatan <i>Subdistrict</i>	Jeruk <i>Orange</i>		Pisang <i>Banana</i>	
	2022	2023*	2022	2023*
(1)	(6)	(7)	(8)	(9)
Kendawangan	1.257,00	1.579,01	31.347,00	47.435,00
Manis Mata	846,63	787,05	1.122,60	806,68
Marau	37,00	159,00	936	662,00
Singkup	95,00	67,52	1.749,68	1.692,48
Air Upas	213,00	105,00	107	59,00
Jelai Hulu	91,00	215,00	40	99,20
Tumbang Titi	-	-	44,76	139,00
Pemahan	40,00	24,00	26	39,00
Sungai Melayu Rayak	55,00	58,00	78	98,40
Matan Hilir Selatan	1.713,00	2.562,00	3.113,00	3.177,00
Benua Kayong	1,00	9,00	159,7	70,30
Matan Hilir Utara	49,20	60,56	116,4	129,80
Delta Pawan	-	19,50	10	36,10
Muara Pawan	38,78	566,00	117,8	173,52
Nanga Tayap	228,00	228,00	392	392,00
Sandai	16,17	57,18	42,35	50,54
Hulu Sungai	128,00	223,00	88,36	56,00
Sungai Laur	6,00	-	80	63,92
Simpang Hulu	-	-	55,9	561,37
Simpang Dua	8,00	8,00	12	12,56
<b>Ketapang</b>	<b>4.822,78</b>	<b>6.733,82</b>	<b>39.638,55</b>	<b>55.753,87</b>



Lanjutan Tabel/*Continued Table* 5.1.13

Kecamatan Subdistrict	Pepaya Papaya		Salak Salacca	
	2022	2023*	2022	2023*
(1)	(10)	(11)	(12)	(13)
Kendawangan	310,00	384,00	27,00	52,00
Manis Mata	346,62	313,97	-	-
Marau	276,00	220,00	-	-
Singkup	12,00	17,00	-	-
Air Upas	19,22	10,59	-	-
Jelai Hulu	-	-	-	-
Tumbang Titi	-	1,40	-	-
Pemahan	17,65	20,86	-	-
Sungai Melayu Rayak	62,00	64,00	-	-
Matan Hilir Selatan	518,90	589,00	-	34,00
Benua Kayong	328,40	147,24	-	-
Matan Hilir Utara	5,70	22,25	-	-
Delta Pawan	15,40	41,55	-	-
Muara Pawan	-	216,90	-	-
Nanga Tayap	91,87	111,16	-	-
Sandai	8,33	13,79	-	-
Hulu Sungai	241,32	100,00	-	-
Sungai Laur	56,00	62,51	-	-
Simpang Hulu	-	-	-	-
Simpang Dua	8,00	8,60	-	-
<b>Ketapang</b>	<b>2.317,41</b>	<b>2.344,82</b>	<b>27,00</b>	<b>86,00</b>

Lanjutan Tabel/*Continued Table* 5.1.13

Kecamatan Subdistrict	Rambutan Rambutan		Nangka/Cempedak Jackfruit	
	2022	2023*	2022	2023*
(1)	(14)	(15)	(16)	(17)
Kendawangan	1.090,00	3.966,00	3.325,00	5.139,00
Manis Mata	777,40	491,48	27,48	883,29
Marau	-	664,00	110,00	156,00
Singkup	77,36	81,68	53,92	77,00
Air Upas	41,00	187,00	17,16	83,00
Jelai Hulu	-	-	-	100,00
Tumbang Titi	-	-	74,80	144,00
Pemahan	-	4,00	12,08	25,00
Sungai Melayu Rayak	6,00	29,00	21,00	35,00
Matan Hilir Selatan	1.427,20	390,56	364,00	308,00
Benua Kayong	-	-	118,90	-
Matan Hilir Utara	-	315,72	9,20	50,16
Delta Pawan	-	15,00	4,80	28,20
Muara Pawan	-	74,40	-	2,00
Nanga Tayap	-	-	288,00	288,00
Sandai	-	41,76	-	2,84
Hulu Sungai	5,36	167,96	91,00	199,00
Sungai Laur	11,20	4,00	58,72	35,80
Simpang Hulu	10,80	163,68	14,12	305,84
Simpang Dua	-	-	12,00	12,50
<b>Ketapang</b>	<b>3.446,32</b>	<b>6.596,24</b>	<b>4.602,18</b>	<b>7.874,63</b>

Sumber/*Source*: Badan Pusat Statistik, Statistik Pertanian Hortikultura SPH-BST/BPS-Statistics Indonesia, *Agricultural Statistic for Horticulture SPH-BST*

**Tabel**  
**Table** 5.1.14**Produksi Buah-Buahan dan Sayuran Tahunan Menurut Jenis Tanaman (kw), 2020 - 2023\***  
**Production of Annual Fruits and Vegetables by Kind of Plant (qui), 2020 - 2023\***

Jenis Tanaman Kind of Plants	2020	2021	2022	2023*
(1)	(2)	(3)	(4)	(5)
Alpukat / Avocado	45,60	321,90	135,00	737,80
Anggur / Grape	-	-	-	-
Apel / Apple	-	-	-	-
Belimbing / Star Fruit	1.059,50	694,67	536,14	689,46
Duku/Langsar/Kokosan / Duku	2.859,00	2.403,40	644,2	3.439,17
Durian / Durian	18.285,00	18.005,62	1.462,76	10.417,87
Jambu Air / Rose Apple	1.672,36	2.030,92	1.652,32	3.200,07
Jambu Biji / Guava	1.997,64	1.948,30	1.936,11	2.173,20
Jengkol / Jengkol	3.071,03	3.211,48	1.716,64	3.678,63
Jeruk Besar / Pomelo	889,50	351,72	171,29	132,39
Jeruk Siam/Keprok / Tangerine/Orange	6.586,00	4.362,08	4.651,49	6.542,38
Mangga / Mango	2.944,00	5.336,06	2.977,35	6.394,86
Manggis / Mangosteen	483,00	421	91,92	930,76
Melinjo / Melinjo	335,30	312,53	169,58	246,82
Nangka/Cempedak / Jack Fruit	6.503,26	7.423,45	4.602,18	7.874,63
Nenas / Pineapple	993,51	1.062,54	1.331,07	1.627,77
Pepaya / Papaya	1.747,10	3.329,27	2.317,41	2.344,82
Petai / Twisted Cluster Bean	1.407,69	1.057,38	528,32	1.728,46
Pisang / Banana	18.833,55	26.746,97	39.638,55	55.753,87
Rambutan / Rambutan	6.156,00	6.822,43	3.446,32	6.596,24
Salak / Salacca	180,30	342	27,00	86,00
Sawo/Sappodila / Star Apple	2.587,50	2.494,17	1.286,72	878,73
Sirsak / Soursoep	618,00	611,90	397,18	515,56
Sukun / Bread Fruit	493,00	716,82	492,02	594,14

Sumber/Source: Badan Pusat Statistik, Statistik Pertanian Hortikultura SPH-BST/BPS-Statistics Indonesia, Agricultural Statistic for Horticulture SPH-BST

## 5.2 PERKEBUNAN ESTATE CROPS

**Tabel 5.2.1** Luas Areal Tanaman Perkebunan Menurut Kecamatan dan Jenis Tanaman (Ha), 2022<sup>r</sup> dan 2023<sup>\*</sup>  
*Planted Area of Estate Crops by Subdistrict and Type of Crops (Ha), 2022<sup>r</sup> and 2023<sup>\*</sup>*

Kecamatan Subdistrict	Kelapa Sawit Oil Palm		Kelapa Coconut	
	2022 <sup>r</sup>	2023 <sup>*</sup>	2022 <sup>r</sup>	2023 <sup>*</sup>
(1)	(2)	(3)	(4)	(5)
Kendawangan	104.052	104.052	651	651
Manis Mata	63.564	63.564	16	16
Marau	82.660	82.660	30	30
Singkup	13.026	13.026	36	36
Air Upas	8.436	8.436	15	15
Jelai Hulu	32.211	32.211	6	6
Tumbang Titi	37.738	37.738	150	150
Pemahan	4.102	4.102	26	26
Sungai Melayu Rayak	9.326	9.326	56	56
Matan Hilir Selatan	30.159	30.159	1151	1151
Benua Kayong	578	578	331	331
Matan Hilir Utara	19.064	19.064	596	596
Delta Pawan	-	-	135	135
Muara Pawan	9.165	9.165	335	335
Nanga Tayap	141286	141286	120	120
Sandai	39.933	39.933	-	-
Hulu Sungai	903	903	-	-
Sungai Laur	18.876	18.876	72	72
Simpang Hulu	22.068	22.068	35	35
Simpang Dua	8.606	8.606	16	16
<b>Ketapang</b>	<b>646.753</b>	<b>646.753</b>	<b>3.777</b>	<b>3.777</b>

Lanjutan Tabel/*Continued Table* 5.2.1

Kecamatan Subdistrict	Karet Rubber		Kopi Coffee	
	2022 <sup>1</sup>	2023 <sup>2*</sup>	2022 <sup>1</sup>	2023 <sup>2*</sup>
(1)	(6)	(7)	(8)	(9)
Kendawangan	1.402	1.402	267	267
Manis Mata	1.822	1.822	60	60
Marau	1.221	1.221	38	38
Singkup	861	861	-	-
Air Upas	1.018	1.018	-	-
Jelai Hulu	3.493	3.493	71	71
Tumbang Titi	1.361	1.361	146	146
Pemahan	1.191	1.191	-	-
Sungai Melayu Rayak	949	949	-	-
Matan Hilir Selatan	1.776	1.776	163	163
Benua Kayong	155	155	-	-
Matan Hilir Utara	1.690	1.690	28	28
Delta Pawan	228	228	-	-
Muara Pawan	157	157	30	30
Nanga Tayap	4.670	4.670	190	190
Sandai	1.978	1.978	183	183
Hulu Sungai	1.452	1.452	-	-
Sungai Laur	2.897	2.897	-	-
Simpang Hulu	1.427	1.427	158	158
Simpang Dua	445	445	10	10
<b>Ketapang</b>	<b>30.193</b>	<b>30.193</b>	<b>1.344</b>	<b>1.344</b>

Lanjutan Tabel/*Continued Table* 5.2.1

Kecamatan Subdistrict	Kakao Cocoa		Tebu Sugar cane	
	2022'	2023*	2022'	2023*
(1)	(10)	(11)	(12)	(13)
Kendawangan	12	12	-	-
Manis Mata	-	-	-	-
Marau	-	-	-	-
Singkup	-	-	-	-
Air Upas	-	-	-	-
Jelai Hulu	-	-	-	-
Tumbang Titi	-	-	-	-
Pemahan	-	-	-	-
Sungai Melayu Rayak	-	-	-	-
Matan Hilir Selatan	10	10	5	5
Benua Kayong	-	-	3	3
Matan Hilir Utara	-	-	-	-
Delta Pawan	-	-	-	-
Muara Pawan	-	-	4	4
Nanga Tayap	13	13	-	-
Sandai	-	-	-	-
Hulu Sungai	12	12	-	-
Sungai Laur	-	-	-	-
Simpang Hulu	59	59	-	-
Simpang Dua	-	-	-	-
<b>Ketapang</b>	<b>106</b>	<b>106</b>	<b>12</b>	<b>12</b>

Lanjutan Tabel/*Continued Table* 5.2.1

Kecamatan <i>Subdistrict</i>	Teh <i>Tea</i>		Tembakau <i>Tobacco</i>	
	2022 <sup>†</sup>	2023 <sup>*</sup>	2022 <sup>†</sup>	2023 <sup>*</sup>
(1)	(14)	(15)	(16)	(17)
Kendawangan	-	-	-	-
Manis Mata	-	-	-	-
Marau	-	-	-	-
Singkup	-	-	-	-
Air Upas	-	-	-	-
Jelai Hulu	-	-	-	-
Tumbang Titi	-	-	-	-
Pemahan	-	-	-	-
Sungai Melayu Rayak	-	-	-	-
Matan Hilir Selatan	-	-	-	-
Benua Kayong	-	-	-	-
Matan Hilir Utara	-	-	-	-
Delta Pawan	-	-	-	-
Muara Pawan	-	-	-	-
Nanga Tayap	-	-	-	-
Sandai	-	-	-	-
Hulu Sungai	-	-	-	-
Sungai Laur	-	-	-	-
Simpang Hulu	-	-	-	-
Simpang Dua	-	-	-	-
<b>Ketapang</b>	-	-	-	-

Catatan/*Note*: <sup>†</sup> Angka diperbaiki/ *Revised figures*

<sup>\*</sup> Angka Sementara/ *Preliminary Figures*

Sumber/*Source*: Dinas Pertanian, Peternakan, dan Perkebunan Kabupaten Ketapang/*Agriculture, Livestock, and Plantation Office of Ketapang Regency*

**Tabel 5.2.2** **Produksi Tanaman Perkebunan Menurut Kecamatan dan Jenis Tanaman (ton), 2022<sup>r</sup> dan 2023<sup>\*</sup>**  
**Production of Plantation by Subdistrict and Kind of Plant (ton), 2022<sup>r</sup> and 2023<sup>\*</sup>**

Kecamatan Subdistrict	Kelapa Sawit Oil Palm		Kelapa Coconut	
	2022 <sup>r</sup>	2023 <sup>*</sup>	2022 <sup>r</sup>	2023 <sup>*</sup>
(1)	(2)	(3)	(4)	(5)
Kendawangan	836.520	836.520	217	217
Manis Mata	377.717	377.717	4	4
Marau	425.983	425.983	21	21
Singkup	83.420	83.420	18	18
Air Upas	-	-	8	8
Jelai Hulu	109.436	109.436	2	2
Tumbang Titi	142.499	142.499	21	21
Pemahan	11.383	11.383	9	9
Sungai Melayu Rayak	19.220	19.220	14	14
Matan Hilir Selatan	85.502	85.502	570	570
Benua Kayong	120	120	85	85
Matan Hilir Utara	92.984	92.984	464	464
Delta Pawan	-	-	24	24
Muara Pawan	33.955	33.955	85	85
Nanga Tayap	574.908	574.908	44	44
Sandai	153.026	153.026	-	-
Hulu Sungai	-	-	-	-
Sungai Laur	153.898	153.898	12	12
Simpang Hulu	250.697	250.697	7	7
Simpang Dua	15.380	15.380	3	3
<b>Ketapang</b>	<b>3.366.648</b>	<b>3.366.648</b>	<b>1.608</b>	<b>1.608</b>



Lanjutan Tabel/Continued Table 5.2.2

Kecamatan Subdistrict	Karet Rubber		Kopi Coffee	
	2022 <sup>a</sup>	2023 <sup>b</sup>	2022 <sup>a</sup>	2023 <sup>b</sup>
(1)	(6)	(7)	(8)	(9)
Kendawangan	664	664	127	127
Manis Mata	1.172	1.172	20	20
Marau	937	937	23	23
Singkup	248	248	-	-
Air Upas	632	632	-	-
Jelai Hulu	1.371	1.371	28	28
Tumbang Titi	641	641	68	68
Pemahan	477	477	-	-
Sungai Melayu Rayak	422	422	-	-
Matan Hilir Selatan	293	293	16	16
Benua Kayong	20	20	-	-
Matan Hilir Utara	364	364	6	6
Delta Pawan	7	7	-	-
Muara Pawan	18	18	5	5
Nanga Tayap	3.109	3.109	83	83
Sandai	1.053	1.053	86	86
Hulu Sungai	814	814	-	-
Sungai Laur	2.041	2.041	-	-
Simpang Hulu	963	963	52	52
Simpang Dua	564	564	4	4
<b>Ketapang</b>	<b>15.810</b>	<b>15.810</b>	<b>518</b>	<b>518</b>

Lanjutan Tabel/Continued Table 5.2.2

Kecamatan Subdistrict	Kakao Cocoa		Tebu Sugar cane	
	2022 <sup>a</sup>	2023 <sup>a</sup>	2022 <sup>a</sup>	2023 <sup>a</sup>
(1)	(10)	(11)	(12)	(13)
Kendawangan	2	2	-	-
Manis Mata	-	-	-	-
Marau	-	-	-	-
Singkup	-	-	-	-
Air Upas	-	-	-	-
Jelai Hulu	-	-	-	-
Tumbang Titi	-	-	-	-
Pemahan	-	-	-	-
Sungai Melayu Rayak	-	-	-	-
Matan Hilir Selatan	3	3	2	2
Benua Kayong	-	-	1	1
Matan Hilir Utara	-	-	-	-
Delta Pawan	-	-	-	-
Muara Pawan	-	-	2	2
Nanga Tayap	5	5	-	-
Sandai	-	-	-	-
Hulu Sungai	1	1	-	-
Sungai Laur	-	-	-	-
Simpang Hulu	15	15	-	-
Simpang Dua	-	-	-	-
<b>Ketapang</b>	<b>26</b>	<b>26</b>	<b>5</b>	<b>5</b>

Lanjutan Tabel/*Continued Table* 5.2.2

Kecamatan <i>Subdistrict</i>	Teh <i>Tea</i>		Tembakau <i>Tobacco</i>	
	2022 <sup>r</sup>	2023 <sup>*</sup>	2022 <sup>r</sup>	2023 <sup>*</sup>
(1)	(14)	(15)	(16)	(17)
Kendawangan	-	-	-	-
Manis Mata	-	-	-	-
Marau	-	-	-	-
Singkup	-	-	-	-
Air Upas	-	-	-	-
Jelai Hulu	-	-	-	-
Tumbang Titi	-	-	-	-
Pemahan	-	-	-	-
Sungai Melayu Rayak	-	-	-	-
Matan Hilir Selatan	-	-	-	-
Benua Kayong	-	-	-	-
Matan Hilir Utara	-	-	-	-
Delta Pawan	-	-	-	-
Muara Pawan	-	-	-	-
Nanga Tayap	-	-	-	-
Sandai	-	-	-	-
Hulu Sungai	-	-	-	-
Sungai Laur	-	-	-	-
Simpang Hulu	-	-	-	-
Simpang Dua	-	-	-	-
<b>Ketapang</b>	-	-	-	-

Catatan/*Note*: <sup>r</sup> Angka diperbaiki/ *Revised figures*

<sup>\*</sup> Angka Sementara/ *Preliminary Figures*

Sumber/*Source*: Dinas Pertanian, Peternakan, dan Perkebunan Kabupaten Ketapang/*Agriculture, Livestock, and Plantation Office of Ketapang Regency*

**Tabel**  
**Table** 5.2.3

**Luas Areal Tanaman Perkebunan Rakyat Menurut Jenis Tanaman di Kabupaten Ketapang (ha), 2019–2023\***  
**Planted Area of Estate Crops by Type of Crops in Ketapang Regency (ha), 2019–2023\***

Jenis Tanaman Kind of Plants	2019	2020	2021 <sup>†</sup>	2022 <sup>†</sup>	2023 <sup>*</sup>
(1)	(2)	(3)	(4)	(5)	(6)
<b>Tanaman Tahunan</b>					
<b>Perennial Crops</b>					
Karet/Rubber	32.262	32.262	32.416	30.193	30.193
Kelapa/Coconut	4.114	4.114	4.053	3.777	3.777
Kelapa sawit/Oil palm	298.740	298.740 <sup>†</sup>	640.324	646.753	646.753
Kopi/Coffee	1.266	1.266	1.349	1.344	1.344
Kakao/Cocoa	139	139	106	106	106
Teh/Tea	-	-	-	-	-
Jambu mete/Cashew nut	-	-	-	-	-
Pala/Nutmeg	-	-	-	-	-
Lada/Pepper	146	153	153	155	155
<b>Tanaman Semusim</b>					
<b>Seasonal Crops</b>					
Tebu/Sugar cane	9	9	10	12	12
Tembakau/Tobacco	-	-	-	-	-
Nilam/Patchouli	-	-	-	-	-

Catatan/Note: <sup>†</sup> Angka diperbaiki/ Revised figures

<sup>\*</sup> Angka Sementara/ Preliminary Figures

Sumber/Source: Dinas Pertanian, Peternakan, dan Perkebunan Kabupaten Ketapang/Agriculture, Livestock, and Plantation Office of Ketapang Regency

**Tabel**  
**Table** 5.2.4

**Produksi Perkebunan Rakyat Menurut Jenis Tanaman di Kabupaten Ketapang (ton), 2019–2023\***  
**Production of Estates by Type of Crops in Ketapang Regency (ton), 2019–2023\***

Jenis Tanaman Kind of Plants	2019	2020	2021 <sup>†</sup>	2022 <sup>†</sup>	2023 <sup>*</sup>
(1)	(2)	(3)	(4)	(5)	(6)
<b>Tanaman Tahunan</b>					
<b>Perennial Crops</b>					
Karet/Rubber	16.066	16.066	.16.023	15.810	15.810
Kelapa/Coconut	1.753	1.750	1.730	1.608	1.608
Kelapa sawit/Oil palm	472.491	...	2.482.265	3.366.648	3.366.648
Kopi/Coffee	509	509	509	518	518
Kakao/Cocoa	32	32	26	26	26
Teh/Tea	-	-	-	-	-
Jambu mete/Cashew nut	-	-	-	-	-
Pala/Nutmeg	-	-	-	-	-
Lada/Pepper	52	52	45	47	47
<b>Tanaman Semusim</b>					
<b>Seasonal Crops</b>					
Tebu/Sugar cane	5	5	5	5	5
Tembakau/Tobacco	-	-	-	-	-
Nilam/Patchouli	-	-	-	-	-

Catatan/Note: <sup>†</sup> Angka diperbaiki/ Revised figures

<sup>\*</sup> Angka Sementara/ Preliminary Figures

Sumber/Source: Dinas Pertanian, Peternakan, dan Perkebunan Kabupaten Ketapang/Agriculture, Livestock, and Plantation Office of Ketapang Regency

**Tabel**  
**Table** 5.2.5**Luas Tanaman (Ha) dan Jumlah Petani Karet Menurut Kecamatan, 2023\***  
**Wide of Planting (Ha) and Number of Rubber Farmer by Subdistrict, 2023\***

Kecamatan Subdistrict	Belum Menghasilkan Not Yet Productive	Menghasilkan Productive	Tua/Rusak Old/Damage	Jumlah Total	Petani Farmer [KK]
(1)	(2)	(3)	(4)	(5)	(6)
Kendawangan	580	785	37	1.402	635
Manis Mata	400	1.228	194	1.822	624
Marau	219	949	53	1.221	653
Singkup	159	470	232	861	751
Air Upas	87	733	198	1.018	889
Jelai Hulu	284	2.165	1.044	3.493	2.760
Tumbang Titi	350	754	257	1.361	618
Pemahan	273	685	233	1.191	999
Sungai Melayu Rayak	200	649	100	949	1.927
Matan Hilir Selatan	755	695	326	1.776	865
Benua Kayong	-	50	105	155	103
Matan Hilir Utara	1.011	539	140	1.690	1.156
Delta Pawan	-	13	215	228	270
Muara Pawan	-	50	107	157	103
Nanga Tayap	1.078	3.070	522	4.670	1.683
Sandai	652	1.166	160	1.978	1.100
Hulu Sungai	228	870	354	1.452	781
Sungai Laur	272	2.132	493	2.897	1.786
Simpang Hulu	150	993	284	1.427	741
Simpang Dua	50	350	45	445	465
<b>Ketapang</b>	<b>6.748</b>	<b>18.346</b>	<b>5.099</b>	<b>30.193</b>	<b>18.909</b>

Catatan/Note: \* Angka Sementara/ Preliminary Figures

Sumber/Source: Dinas Pertanian, Peternakan, dan Perkebunan Kabupaten Ketapang/Agriculture, Livestock, and Plantation Office of Ketapang Regency

**Tabel**  
**Table** 5.2.6**Luas Tanaman (Ha) dan Jumlah Petani Kelapa Dalam Menurut Kecamatan, 2023\***  
**Wide of Planting (Ha) and Number of Local Coconut Farmer by Subdistrict, 2023\***

Kecamatan Subdistrict	Belum Menghasilkan Not Yet Productive	Menghasilkan Productive	Tua/Rusak Old/Damage	Jumlah Total	Petani Farmer [KK]
(1)	(2)	(3)	(4)	(5)	(6)
Kendawangan	152	315	173	640	390
Manis Mata	-	7	9	16	60
Marau	-	30	-	30	150
Singkup	-	30	6	36	200
Air Upas	-	8	7	15	74
Jelai Hulu	-	4	2	6	140
Tumbang Titi	12	34	60	106	876
Pemahan	1	20	5	26	286
Sungai Melayu Rayak	11	25	20	56	475
Matan Hilir Selatan	104	731	304	1139	605
Benua Kayong	32	158	138	328	185
Matan Hilir Utara	-	573	23	596	255
Delta Pawan	-	35	100	135	173
Muara Pawan	31	161	139	331	185
Nanga Tayap	-	47	52	99	660
Sandai	-	-	-	-	-
Hulu Sungai	-	-	-	-	-
Sungai Laur	-	34	38	72	222
Simpang Hulu	-	21	14	35	193
Simpang Dua	-	12	4	16	115
<b>Ketapang</b>	<b>343</b>	<b>2.245</b>	<b>1.094</b>	<b>3.682</b>	<b>5.244</b>

Catatan/Note: \* Angka Sementara/ Preliminary Figures

Sumber/Source: Dinas Pertanian, Peternakan, dan Perkebunan Kabupaten Ketapang/Agriculture, Livestock, and Plantation Office of Ketapang Regency

**Tabel**  
**Table** 5.2.7

**Luas Tanaman (Ha) dan Jumlah Petani Kelapa Hibrida Menurut Kecamatan, 2023\***  
**Wide of Planting (Ha) and Number of Hybrid Coconut Farmer by Subdistrict, 2023\***

Kecamatan Subdistrict	Belum Menghasilkan Not Yet Productive	Menghasilkan Productive	Tua/Rusak Old/Damage	Jumlah Total	Petani Farmer [KK]
(1)	(2)	(3)	(4)	(5)	(6)
Kendawangan	-	5	6	11	2
Manis Mata	-	-	-	-	-
Marau	-	-	-	-	-
Singkup	-	-	-	-	-
Air Upas	-	-	-	-	-
Jelai Hulu	-	-	-	-	-
Tumbang Titi	-	21	23	44	180
Pemahan	-	-	-	-	-
Sungai Melayu Rayak	-	-	-	-	-
Matan Hilir Selatan	-	8	4	12	259
Benua Kayong	-	3	-	3	45
Matan Hilir Utara	-	-	-	-	-
Delta Pawan	-	-	-	-	-
Muara Pawan	-	2	2	4	75
Nanga Tayap	-	18	3	21	56
Sandai	-	-	-	-	-
Hulu Sungai	-	-	-	-	-
Sungai Laur	-	-	-	-	-
Simpang Hulu	-	-	-	-	-
Simpang Dua	-	-	-	-	-
<b>Ketapang</b>	<b>-</b>	<b>57</b>	<b>38</b>	<b>95</b>	<b>617</b>

Catatan/Note: \* Angka Sementara/ Preliminary Figures

Sumber/Source: Dinas Pertanian, Peternakan, dan Perkebunan Kabupaten Ketapang/Agriculture, Livestock, and Plantation Office of Ketapang Regency



**Tabel**  
**Table** 5.2.8**Luas Tanaman (Ha) dan Jumlah Petani Kelapa Sawit Menurut Kecamatan, 2023\***  
**Wide of Planting (Ha) and Number of Sawit Palm Farmer by Subdistrict, 2023\***

Kecamatan Subdistrict	Belum Menghasilkan Not Yet Productive	Menghasilkan Productive	Tua/Rusak Old/Damage	Jumlah Total	Petani Farmer [KK]
(1)	(2)	(3)	(4)	(5)	(6)
Kendawangan	18.225	85.827	-	104.052	65
Manis Mata	6.851	56.709	4	63.564	5.005
Marau	11.501	70.629	530	82.660	9.645
Singkep	1.804	11.222	-	13.026	614
Air Upas	217	8.219	-	8.436	-
Jelai Hulu	2.090	30.121	-	32.211	44
Tumbang Titi	3.200	31.835	2.703	37.738	7.844
Pemahan	-	3.102	1.000	4.102	643
Sungai Melayu Rayak	1.006	8.320	-	9.326	2.844
Matan Hilir Selatan	4.643	25.514	2	30.159	428
Benua Kayong	538	40	-	578	233
Matan Hilir Utara	1.083	17.981	-	19.064	637
Delta Pawan	-	-	-	-	-
Muara Pawan	954	8.211	-	9.165	235
Nanga Tayap	17.553	124.733	-	142.286	637
Sandai	4.042	35.891	-	39.933	1.694
Hulu Sungai	903	-	-	903	451
Sungai Laur	991	17.885	-	18.876	145
Simpang Hulu	3.476	18.592	-	22.068	-
Simpang Dua	3.284	5.322	-	8.606	-
<b>Ketapang</b>	<b>82.361</b>	<b>560.153</b>	<b>4.239</b>	<b>646.753</b>	<b>31.164</b>

Catatan/Note: \* Angka Sementara/ Preliminary Figures

Sumber/Source: Dinas Pertanian, Peternakan, dan Perkebunan Kabupaten Ketapang/Agriculture, Livestock, and Plantation Office of Ketapang Regency

**Tabel 5.2.9** Luas Tanaman (Ha) dan Jumlah Petani Kakao Menurut Kecamatan, 2023\*  
**Table 5.2.9** *Wide of Planting (Ha) and Number of Cacao Farmer by Subdistrict, 2023\**

Kecamatan Subdistrict	Belum Menghasilkan Not Yet Productive	Menghasilkan Productive	Tua/Rusak Old/Damage	Jumlah Total	Petani Farmer (KK)
(1)	(2)	(3)	(4)	(5)	(6)
Kendawangan	-	8	4	12	7
Manis Mata	-	-	-	-	-
Marau	-	-	-	-	-
Singkup	-	-	-	-	-
Air Upas	-	-	-	-	-
Jelai Hulu	-	-	-	-	-
Tumbang Titi	-	-	-	-	-
Pemahan	-	-	-	-	-
Sungai Melayu Rayak	-	-	-	-	-
Matan Hilir Selatan	-	9	1	10	11
Benua Kayong	-	-	-	-	-
Matan Hilir Utara	-	-	-	-	-
Delta Pawan	-	-	-	-	-
Muara Pawan	-	-	-	-	-
Nanga Tayap	-	13	-	13	13
Sandai	-	-	-	-	-
Hulu Sungai	-	12	-	12	12
Sungai Laur	-	-	-	-	-
Simpang Hulu	-	56	3	59	55
Simpang Dua	-	-	-	-	-
<b>Ketapang</b>	<b>-</b>	<b>98</b>	<b>8</b>	<b>106</b>	<b>98</b>

Catatan/Note: \* Angka Sementara/ Preliminary Figures

Sumber/Source: Dinas Pertanian, Peternakan, dan Perkebunan Kabupaten Ketapang/Agriculture, Livestock, and Plantation Office of Ketapang Regency

**Tabel**  
**Table** 5.2.10**Luas Tanaman (Ha) dan Jumlah Petani Lada Menurut Kecamatan, 2023\***  
**Wide of Planting (Ha) and Number of Pepper Farmer by Subdistrict, 2023\***

Kecamatan Subdistrict	Belum Menghasilkan Not Yet Productive	Menghasilkan Productive	Tua/Rusak Old/Damage	Jumlah Total	Petani Farmer (KK)
(1)	(2)	(3)	(4)	(5)	(6)
Kendawangan	-	-	-	-	-
Manis Mata	-	-	-	-	-
Marau	-	21	17	38	96
Singkup	-	-	-	-	-
Air Upas	-	70	38	108	183
Jelai Hulu	-	-	-	-	-
Tumbang Titi	-	-	-	-	-
Pemahan	-	-	-	-	-
Sungai Melayu Rayak	-	-	-	-	-
Matan Hilir Selatan	-	-	-	-	-
Benua Kayong	-	-	-	-	-
Matan Hilir Utara	-	-	-	-	-
Delta Pawan	-	-	-	-	-
Muara Pawan	-	-	-	-	-
Nanga Tayap	-	-	-	-	-
Sandai	-	-	-	-	-
Hulu Sungai	-	-	-	-	-
Sungai Laur	-	-	-	-	-
Simpang Hulu	-	-	-	-	-
Simpang Dua	5	4	-	9	18
<b>Ketapang</b>	<b>5</b>	<b>95</b>	<b>55</b>	<b>155</b>	<b>297</b>

Catatan/Note: \* Angka Sementara/ Preliminary Figures

Sumber/Source: Dinas Pertanian, Peternakan, dan Perkebunan Kabupaten Ketapang/Agriculture, Livestock, and Plantation Office of Ketapang Regency

**Tabel**  
**Table** 5.2.11**Luas Tanaman (Ha) dan Jumlah Petani Kopi Menurut Kecamatan, 2023\***  
**Wide of Planting (Ha) and Number of Coffee Farmer by Subdistrict, 2023\***

Kecamatan Subdistrict	Belum Menghasilkan Not Yet Productive	Menghasilkan Productive	Tua/Rusak Old/Damage	Jumlah Total	Petani Farmer (KK)
(1)	(2)	(3)	(4)	(5)	(6)
Kendawangan	7	241	19	267	136
Manis Mata	-	32	28	60	81
Marau	-	32	6	38	34
Singkup	-	-	-	-	-
Air Upas	-	-	-	-	-
Jelai Hulu	-	59	12	71	242
Tumbang Titi	-	131	15	146	173
Pemahan	-	-	-	-	-
Sungai Melayu Rayak	-	-	-	-	-
Matan Hilir Selatan	134	21	8	163	324
Benua Kayong	-	-	-	-	-
Matan Hilir Utara	15	10	3	28	82
Delta Pawan	-	-	-	-	-
Muara Pawan	12	9	9	30	97
Nanga Tayap	13	155	22	190	386
Sandai	24	147	12	183	678
Hulu Sungai	-	-	-	-	-
Sungai Laur	-	-	-	-	-
Simpang Hulu	50	98	10	158	370
Simpang Dua	2	8	-	10	10
<b>Ketapang</b>	<b>257</b>	<b>943</b>	<b>144</b>	<b>1.344</b>	<b>2.613</b>

Catatan/Note: \* Angka Sementara/ Preliminary Figures

Sumber/SOURCE: Dinas Pertanian, Peternakan, dan Perkebunan Kabupaten Ketapang/Agriculture, Livestock, and Plantation Office of Ketapang Regency

**Tabel**  
**Table** 5.2.12

**Luas Tanaman (Ha) dan Jumlah Petani Kemiri Menurut Kecamatan, 2023\***  
**Wide of Planting (Ha) and Number of Candlenut Farmer by Subdistrict, 2023\***

Kecamatan Subdistrict	Belum Menghasilkan Not Yet Productive	Menghasilkan Productive	Tua/Rusak Old/Damage	Jumlah Total	Petani Farmer (KK)
(1)	(2)	(3)	(4)	(5)	(6)
Kendawangan	-	-	-	-	-
Manis Mata	-	-	-	-	-
Marau	-	-	-	-	-
Singkup	-	-	-	-	-
Air Upas	-	-	-	-	-
Jelai Hulu	-	-	-	-	-
Tumbang Titi	-	1	-	1	2
Pemahan	-	-	-	-	-
Sungai Melayu Rayak	-	-	-	-	-
Matan Hilir Selatan	-	-	-	-	-
Benua Kayong	-	-	-	-	-
Matan Hilir Utara	-	2	1	3	5
Delta Pawan	-	-	-	-	-
Muara Pawan	-	-	-	-	-
Nanga Tayap	-	-	-	-	-
Sandai	-	2	2	4	12
Hulu Sungai	-	-	-	-	-
Sungai Laur	-	-	-	-	-
Simpang Hulu	-	-	-	-	-
Simpang Dua	-	-	-	-	-
<b>Ketapang</b>	-	<b>5</b>	<b>3</b>	<b>8</b>	<b>19</b>

Catatan/Note: \* Angka Sementara/ Preliminary Figures

Sumber/Souce: Dinas Pertanian, Peternakan, dan Perkebunan Kabupaten Ketapang/Agriculture, Livestock, and Plantation Office of Ketapang Regency

**Tabel**  
**Table** 5.2.13

**Luas Tanaman (Ha) dan Jumlah Petani Tebu Menurut Kecamatan, 2023\***  
**Wide of Planting (Ha) and Number of Sugarcane Farmer by Subdistrict, 2023\***

Kecamatan Subdistrict	Belum Menghasilkan Not Yet Productive	Menghasilkan Productive	Tua/Rusak Old/Damage	Jumlah Total	Petani Farmer (KK)
(1)	(2)	(3)	(4)	(5)	(6)
Kendawangan	-	-	-	-	-
Manis Mata	-	-	-	-	-
Marau	-	-	-	-	-
Singkup	-	-	-	-	-
Air Upas	-	-	-	-	-
Jelai Hulu	-	-	-	-	-
Tumbang Titi	-	-	-	-	-
Pemahan	-	-	-	-	-
Sungai Melayu Rayak	-	-	-	-	-
Matan Hilir Selatan	-	5	-	5	17
Benua Kayong	-	3	-	3	12
Matan Hilir Utara	-	-	-	-	-
Delta Pawan	-	-	-	-	-
Muara Pawan	-	4	-	4	36
Nanga Tayap	-	-	-	-	-
Sandai	-	-	-	-	-
Hulu Sungai	-	-	-	-	-
Sungai Laur	-	-	-	-	-
Simpang Hulu	-	-	-	-	-
Simpang Dua	-	-	-	-	-
<b>Ketapang</b>	-	<b>12</b>	-	<b>12</b>	<b>65</b>

Catatan/Note: \* Angka Sementara/ Preliminary Figures

Sumber/Source: Dinas Pertanian, Peternakan, dan Perkebunan Kabupaten Ketapang/Agriculture, Livestock, and Plantation Office of Ketapang Regency

**Tabel**  
**Table** 5.2.14

**Luas Tanaman (Ha) dan Jumlah Petani Aren Menurut Kecamatan, 2023\***  
**Wide of Planting (Ha) and Number of Sugarpalm Farmer by Subdistrict, 2023\***

Kecamatan Subdistrict	Belum Menghasilkan Not Yet Productive	Menghasilkan Productive	Tua/Rusak Old/Damage	Jumlah Total	Petani Farmer (KK)
(1)	(2)	(3)	(4)	(5)	(6)
Kendawangan	-	-	-	-	-
Manis Mata	-	-	-	-	-
Marau	-	-	-	-	-
Singkup	-	-	-	-	-
Air Upas	-	-	-	-	-
Jelai Hulu	-	-	-	-	-
Tumbang Titi	-	-	-	-	-
Pemahan	-	-	-	-	-
Sungai Melayu Rayak	-	-	-	-	-
Matan Hilir Selatan	7	-	-	7	11
Benua Kayong	-	-	-	-	-
Matan Hilir Utara	-	-	-	-	-
Delta Pawan	-	-	-	-	-
Muara Pawan	-	-	-	-	-
Nanga Tayap	-	15	7	22	35
Sandai	-	7	6	13	32
Hulu Sungai	-	-	-	-	-
Sungai Laur	-	6	3	9	21
Simpang Hulu	-	5	2	7	11
Simpang Dua	-	-	-	-	-
<b>Ketapang</b>	<b>7</b>	<b>33</b>	<b>18</b>	<b>58</b>	<b>110</b>

Catatan/Note: \* Angka Sementara/ Preliminary Figures

Sumber/Source: Dinas Pertanian, Peternakan, dan Perkebunan Kabupaten Ketapang/Agriculture, Livestock, and Plantation Office of Ketapang Regency

**Tabel** 5.2.15 **Luas Tanam (Ha) dan Produksi Kelapa Sawit Perusahaan Besar Swasta Menurut Kecamatan, 2023\***  
**Table** 5.2.15 **Plant Area (Ha) and Production of Palm's Private Establishment by Subdistrict, 2023\***

Kecamatan Subdistrict	Belum Menghasilkan Not Yet Productive	Menghasilkan Productive	Tua/Rusak Old/Damage	Jumlah Total	Produksi Production (ton)
(1)	(2)	(3)	(4)	(5)	(6)
Kendawangan	17.946	79.077	-	97.023	-
Manis Mata	5.887	43.801	-	49.688	-
Marau	9.017	46.219	-	55.236	-
Singkup	336	1.605	-	1.941	-
Air Upas	-	7.140	-	7.140	-
Jelai Hulu	1.251	23.550	-	24.801	-
Tumbang Titi	2.639	20.431	-	23.070	-
Pemahan	-	-	-	-	-
Sungai Melayu Rayak	801	2.105	-	2.906	-
Matan Hilir Selatan	1.500	25.272	-	26.772	-
Benua Kayong	-	-	-	-	-
Matan Hilir Utara	269	16.245	-	16.514	-
Delta Pawan	-	-	-	-	-
Muara Pawan	223	7.032	-	7.255	-
Nanga Tayap	7.694	55.703	-	63.397	-
Sandai	2.591	33.635	-	36.226	-
Hulu Sungai	-	-	-	-	-
Sungai Laur	591	10.778	-	11.369	-
Simpang Hulu	3.476	18.592	-	22.068	-
Simpang Dua	3.284	5.322	-	8.606	-
<b>Ketapang</b>	<b>57.505</b>	<b>396.507</b>	<b>-</b>	<b>454.012</b>	<b>-</b>

Catatan/Note: \* Angka Sementara/ Preliminary Figures

Sumber/Source: Dinas Pertanian, Peternakan, dan Perkebunan Kabupaten Ketapang/Agriculture, Livestock, and Plantation Office of Ketapang Regency



**Tabel**  
**Table** 5.2.16**Luas Tanam (Ha) dan Produksi Kelapa Sawit Rakyat Menurut Kecamatan, 2023\***  
*Plant Area (Ha) and Production of Palm's Public Establishment by Subdistrict, 2023\**

Kecamatan Subdistrict	Belum Menghasilkan Not Yet Productive	Menghasilkan Productive	Tua/Rusak Old/Damage	Jumlah Total	Petani Farmer [KK]
(1)	(2)	(3)	(4)	(5)	(6)
Kendawangan	279	6.750	-	7.029	65
Manis Mata	964	12.908	4	13.876	5.005
Marau	2.484	24.410	530	27.424	9.645
Singkup	1.468	9.617	-	11.085	614
Air Upas	217	8.219	-	8.436	2.109
Jelai Hulu	839	6.571	-	7.410	44
Tumbang Titi	561	11.404	2.703	14.668	7.844
Pemahan	-	3.102	1.000	4.102	643
Sungai Melayu Rayak	205	6.215	-	6.420	2.844
Matan Hilir Selatan	3.143	242	2	3.387	428
Benua Kayong	538	40	-	578	233
Matan Hilir Utara	814	1.736	-	2.550	637
Delta Pawan	-	-	-	-	-
Muara Pawan	731	1.179	-	1.910	235
Nanga Tayap	9.859	69.030	-	78.889	637
Sandai	1.451	2.256	-	3.707	1.694
Hulu Sungai	903	-	-	903	451
Sungai Laur	400	7.107	-	7.507	145
Simpang Hulu	-	-	-	-	-
Simpang Dua	-	-	-	-	-
<b>Ketapang</b>	<b>24.856.</b>	<b>170.786</b>	<b>4.239</b>	<b>199.881</b>	<b>33.273</b>

Catatan/Note: \* Angka Sementara/ Preliminary Figures

Sumber/Source: Dinas Pertanian, Peternakan, dan Perkebunan Kabupaten Ketapang/Agriculture, Livestock, and Plantation Office of Ketapang Regency

### 5.3 KEHUTANAN FORESTRY

**Tabel** 5.3.1 **Jumlah Penelitian dan Pengunjung Taman Nasional Gunung Palung Menurut Periode dan Jenisnya, 2023**  
**Table** 5.3.1 **Number of Researches and Visitors of Gunung Palung National Park by Periods and Type, 2023**

Periode Periods	Penelitian Researches		Pengunjung Visitors	
	WNA	WNI	WNA	WNI
(1)	(2)	(3)	(4)	(5)
Januari January	-	-	-	-
Februari February	-	-	-	-
Maret March	-	-	-	-
April April	-	1	2	4
Mei May	-	-	-	-
Juni June	-	-	-	-
Juli July	-	-	8	2
Agustus August	-	-	1	-
September September	-	-	-	-
Oktober October	-	-	5	-
November November	-	-	-	-
Desember December	-	-	1	-
<b>2023</b>	-	<b>1</b>	<b>17</b>	<b>6</b>
<b>2022</b>	-	-	<b>3</b>	<b>135</b>
<b>2021</b>	-	<b>34</b>	-	<b>413</b>

Sumber/Source: Balai Taman Nasional Gunung Palung/Gunung Palung National Park

**Tabel**  
**Table** 5.3.2

**Luas Kawasan dan Keragaman Alam Taman Nasional  
Gunung Palung, 2023<sup>1</sup>**  
*Wide Area and Natural Variety of Gunung Palung National  
Park, 2023<sup>1</sup>*

Uraian Description	2022	2023 <sup>1</sup>
(1)	(2)	(2)
<b>A. Luas Kawasan</b>	Luas 89.926,4 Ha, terbagi dalam beberapa zonasi:	Luas 89.926,4 Ha, terbagi dalam beberapa zonasi:
<b>1. Hutan</b>	- Zona Inti : 32.405,94 Ha - Zona Rimba : 41.730,22 Ha - Zona Pemanfaatan : 4.729,88 Ha - Zona Tradisional : 4.399,33 Ha - Zona Rehabilitasi : 4.219,91 Ha - Zona Khusus : 2.419,74 Ha - Zona Religi : 6,41 Ha	- Zona Inti : 32.405,94 Ha - Zona Rimba : 41.730,22 Ha - Zona Pemanfaatan : 4.729,88 Ha - Zona Tradisional : 4.399,33 Ha - Zona Rehabilitasi : 4.219,91 Ha - Zona Khusus : 2.419,74 Ha - Zona Religi : 6,41 Ha
<b>2. Non Hutan</b>	-	-
<b>B. Keragaman Alam</b>	- Hutan Dataran Rendah : 15.396,00 Ha - Hutan Hujan Pegunungan : 218,00 Ha - Hutan Rawa Gambut : 2.502,00 Ha - Hutan Sub Alpin : - Ha - Hutan Tanah Aluvial : - Ha - Mangrove : - Ha - Vegetasi Rheofite : - Ha	- Hutan Dataran Rendah : 15.396,00 Ha - Hutan Hujan Pegunungan : 218,00 Ha - Hutan Rawa Gambut : 2.502,00 Ha - Hutan Sub Alpin : - Ha - Hutan Tanah Aluvial : - Ha - Mangrove : - Ha - Vegetasi Rheofite : - Ha
<b>1. Vegetasi</b>		
<b>2. Non Vegetasi</b>	-	-

Catatan/Note: <sup>1</sup> Data tahun 2022/2022 data

Sumber/Source: Balai Taman Nasional Gunung Palung/Gunung Palung National Park

#### 5.4 PETERNAKAN LIVESTOCK

**Tabel** 5.4.1 **Populasi Ternak/Unggas Menurut Jenis Ternak/Unggas (Ekor) Menurut Kecamatan, 2023<sup>1</sup>**  
*Livestock/Fowl Population by Kind of Livestock/Fowl by Subdistrict, 2023<sup>1</sup>*

Kecamatan Subdistrict	Sapi Perah Dairy Cattle	Sapi Potong Beef Cattle	Kerbau Buffalo	Babi Pig	Kambing/ Domba Goat/Sheep
(1)	(2)	(3)	(4)	(5)	(6)
Kendawangan	-	1.008	25	556	868
Manis Mata	-	1.096	-	890	83
Marau	-	771	-	678	86
Singkup	-	453	-	602	18
Air Upas	-	125	-	622	46
Jelai Hulu	-	923	-	533	219
Tumbang Titi	-	822	-	719	349
Pemahan	-	329	-	513	68
Sungai Melayu Rayak	-	415	-	782	260
Matan Hilir Selatan	-	8.823	601	310	925
Benua Kayong	-	7.561	429	-	804
Matan Hilir Utara	-	1.966	8	527	443
Delta Pawan	-	426	3	35	288
Muara Pawan	-	2.466	240	-	430
Nanga Tayap	-	737	62	816	542
Sandai	-	959	-	721	205
Hulu Sungai	-	163	-	793	17
Sungai Laur	-	304	-	721	184
Simpang Hulu	-	734	-	1.094	446
Simpang Dua	-	61	-	983	21
<b>Ketapang</b>	<b>-</b>	<b>30.142</b>	<b>1.368</b>	<b>11.895</b>	<b>6.302</b>

Lanjutan Tabel/*Continued Table* 5.4.1

<b>Kecamatan Subdistrict</b>	<b>Ayam Pedaging Broiler</b>	<b>Ayam Petelur Layer</b>	<b>Ayam Kampung Native Chicken</b>	<b>Itik/Itik Manila Duck</b>
<b>(1)</b>	<b>(7)</b>	<b>(8)</b>	<b>(9)</b>	<b>(10)</b>
Kendawangan	23.577	29.567	4.903	1.683
Manis Mata	15.818	-	4.710	1.391
Marau	900	-	4.927	917
Singkup	1.461	-	4.932	621
Air Upas	1.464	1.284	4.961	793
Jelai Hulu	400	-	4.732	457
Tumbang Titi	2.100	-	4.485	680
Pemahan	750	-	4.437	768
Sungai Melayu Rayak	1.500	-	4.462	1.546
Matan Hilir Selatan	96.008	-	5.322	5.324
Benua Kayong	98.103	-	3.364	3.534
Matan Hilir Utara	2.034	-	5.114	4.504
Delta Pawan	5.967	-	2.115	440
Muara Pawan	17.608	73.727	5.196	2.692
Nanga Tayap	6.102	-	4.633	3.792
Sandai	2.050	-	4.700	443
Hulu Sungai	701	-	4.695	395
Sungai Laur	500	-	4.981	233
Simpang Hulu	2.861	-	4.828	382
Simpang Dua	801	-	4.932	1.258
<b>Ketapang</b>	<b>280.705</b>	<b>104.578</b>	<b>92.429</b>	<b>31.853.</b>

Catatan/Note: <sup>1</sup> Data Akhir Tahun 2023/ *End of 2023 data*

Sumber/Source: Dinas Pertanian, Peternakan, dan Perkebunan Kabupaten Ketapang/*Agriculture, Livestock, and Plantation Office of Ketapang Regency*

**Tabel**  
**Table** 5.4.2**Produksi Daging Ternak/Unggas Menurut Jenis Ternak/  
Unggas (Kg) Menurut Kecamatan, 2023**  
**Meat of Livestock/Fowl Production by Kind of Livestock/  
Fowl by Subdistrict (Kgs), 2023**

<b>Kecamatan Subdistrict</b>	<b>Sapi Perah Dairy Cattle</b>	<b>Sapi Potong Beef Cattle</b>	<b>Kerbau Buffalo</b>	<b>Babi Pig</b>	<b>Kambing/ Domba Goat/Sheep</b>
(1)	(2)	(3)	(4)	(5)	(6)
Kendawangan	-	31.332	2.912	2.662	956
Manis Mata	-	8.592	-	4.050	190
Marau	-	1.792	-	2.783	76
Singkup	-	5.600	-	2.718	70
Air Upas	-	2.240	-	2.889	44
Jelai Hulu	-	1.680	-	3.322	169
Tumbang Titi	-	8.848	-	3.646	223
Pemahan	-	3.584	-	3.792	137
Sungai Melayu Rayak	-	7.504	-	3.017	260
Matan Hilir Selatan	-	30.260	-	3.109	1.518
Benua Kayong	-	30.160	3.594	11	964
Matan Hilir Utara	-	6.300	-	2.374	392
Delta Pawan	-	161.292	19.456	47.188	1.061
Muara Pawan	-	4.256	-	13	333
Nanga Tayap	-	7.644	-	2.697	977
Sandai	-	36.800	-	4.741	189
Hulu Sungai	-	224	-	3.015	12
Sungai Laur	-	5.488	-	3.478	197
Simpang Hulu	-	560	-	6.073	440
Simpang Dua	-	1.008	-	4.021	74
<b>Ketapang</b>	<b>-</b>	<b>355.164</b>	<b>25.962</b>	<b>105.599</b>	<b>8.282</b>

Lanjutan Tabel/*Continued Table 5.4.2*

Kecamatan <i>Subdistrict</i>	Ayam Pedaging <i>Broiler</i>	Ayam Petelur <i>Layer</i>	Ayam Kampung <i>Native Chicken</i>	Itik/Itik Manila <i>Duck</i>
(1)	(7)	(8)	(9)	(10)
Kendawangan	430.290	6.958	4.804	2.595
Manis Mata	287.768	-	3.318	1.343
Marau	15.607	-	3.168	619
Singkup	26.056	-	2.627	467
Air Upas	26.116	172	2.859	628
Jelai Hulu	6.580	-	3.568	302
Tumbang Titi	37.633	-	2.672	451
Pemahan	12.777	-	2.168	631
Sungai Melayu Rayak	26.773	-	2.108	997
Matan Hilir Selatan	1.760.557	-	3.255	2.297
Benua Kayong	1.798.813	-	11.400	7.270
Matan Hilir Utara	36.427	-	3.335	2.549
Delta Pawan	108.626	-	9.527	4.431
Muara Pawan	321.934	29.999	2.814	2.164
Nanga Tayap	111.116	-	3.429	3.258
Sandai	36.727	26.493	3.523	479
Hulu Sungai	12.098	-	1.943	297
Sungai Laur	8.416	-	2.980	221
Simpang Hulu	51.601	-	3.199	373
Simpang Dua	13.934	-	2.484	817
<b>Ketapang</b>	<b>5.129.849</b>	<b>63.622</b>	<b>75.181</b>	<b>32.189</b>

Sumber/*Source*: Dinas Pertanian, Peternakan, dan Perkebunan Kabupaten Ketapang/*Agriculture, Livestock, and Plantation Office of Ketapang Regency*

**Tabel**  
**Table** 5.4.3**Jumlah Pemotongan Ternak Menurut Jenis Ternak dan Kecamatan, 2023**  
**Number of Livestock by Kind of Livestocks and Subdistrict, 2023**

Kecamatan Subdistrict	Sapi Perah Dairy Cattle	Sapi Potong Beef Cattle	Kerbau Buffalo	Babi Pig	Kambing/ Domba Goat/Sheep
(1)	(2)	(3)	(4)	(5)	(6)
Kendawangan	-	282	14	499	95
Manis Mata	-	78	-	299	19
Marau	-	16	-	288	8
Singkup	-	50	-	234	7
Air Upas	-	20	-	263	4
Jelai Hulu	-	15	-	308	17
Tumbang Titi	-	79	-	275	22
Pemahan	-	32	-	241	13
Sungai Melayu Rayak	-	67	-	226	25
Matan Hilir Selatan	-	275	-	323	150
Benua Kayong	-	271	17	847	95
Matan Hilir Utara	-	57	-	281	39
Delta Pawan	-	1.458	94	1.671	105
Muara Pawan	-	38	-	175	33
Nanga Tayap	-	69	-	294	77
Sandai	-	332	-	357	18
Hulu Sungai	-	2	-	160	1
Sungai Laur	-	49	-	297	20
Simpang Hulu	-	5	-	399	43
Simpang Dua	-	9	-	260	8
<b>Ketapang</b>	<b>-</b>	<b>3.204</b>	<b>125</b>	<b>7.697</b>	<b>799</b>



Lanjutan Tabel/*Continued Table 5.4.3*

Kecamatan Subdistrict	Ayam Pedaging Broiler	Ayam Petelur Layer	Ayam Kampung Native Chicken	Itik/Itik Manila Duck
(1)	(7)	(8)	(9)	(10)
Kendawangan	281.235	2.071	3.361	1.896
Manis Mata	188.083	-	2.321	979
Marau	10.201	-	2.215	456
Singkup	17.032	-	1.839	342
Air Upas	17.071	51	1.999	458
Jelai Hulu	4.301	-	2.495	223
Tumbang Titi	24.597	-	1.868	333
Pemahan	8.350	-	1.515	461
Sungai Melayu Rayak	17.497	-	1.475	735
Matan Hilir Selatan	1.150.690	-	2.277	1.695
Benua Kayong	1.175.694	-	7.972	5.305
Matan Hilir Utara	23.809	-	2.332	1.892
Delta Pawan	70.999	-	6.662	3.201
Muara Pawan	210.414	11.140	1.967	1.589
Nanga Tayap	72.624	-	2.399	2.399
Sandai	24.004	7.885	2.463	355
Hulu Sungai	7.907	-	1.359	218
Sungai Laur	5.503	-	2.085	165
Simpang Hulu	33.726	-	2.237	271
Simpang Dua	9.107	-	1.736	604
<b>Ketapang</b>	<b>3.352.844</b>	<b>21.147</b>	<b>52.577</b>	<b>23.577</b>

Sumber/*Source*: Dinas Pertanian, Peternakan, dan Perkebunan Kabupaten Ketapang/*Agriculture, Livestock, and Plantation Office of Ketapang Regency*

**Tabel** 5.4.4 **Jumlah Produksi Telur Menurut Jenis Unggas dan Kecamatan, 2023**  
**Number of Eggs Production by Kind of Poultry and Subdistrict, 2023**

Kecamatan Subdistrict	Ayam Pedaging Broiler	Ayam Petelur Layer	Ayam Kampung Native Chicken	Itik/Itik Manila Duck
(1)	(2)	(3)	(4)	(5)
Kendawangan	-	532.349	14.903	6.161
Manis Mata	-	-	11.942	4.828
Marau	-	-	12.499	3.327
Singkup	-	-	12.827	2.091
Air Upas	-	23.108	14.178	2.585
Jelai Hulu	-	-	14.372	1.593
Tumbang Titi	-	-	11.250	2.175
Pemahan	-	-	10.390	2.181
Sungai Melayu Rayak	-	-	11.408	4.955
Matan Hilir Selatan	-	-	14.395	16.019
Benua Kayong	-	-	12.044	14.552
Matan Hilir Utara	-	-	13.444	10.836
Delta Pawan	-	-	6.351	1.562
Muara Pawan	-	1.335.042	13.547	10.256
Nanga Tayap	-	-	14.367	12.141
Sandai	-	20.533	14.090	1.780
Hulu Sungai	-	-	11.343	1.016
Sungai Laur	-	-	14.753	644
Simpang Hulu	-	-	13.224	1.143
Simpang Dua	-	-	12.506	3.428
<b>Ketapang</b>	<b>-</b>	<b>1.911.032</b>	<b>253.833</b>	<b>103.273</b>

Sumber/Source: Dinas Pertanian, Peternakan, dan Perkebunan Kabupaten Ketapang/Agriculture, Livestock, and Plantation Office of Ketapang Regency

## 5.5 PERIKANAN FISHERY

**Tabel 5.5.1** **Produksi Perikanan Kabupaten Ketapang (Ton), 2023**  
**Table** **Fishery Production in Ketapang Regency (Ton), 2023**

Jenis Perikanan <i>Kind of Fishery</i>	Produksi <i>Production</i>	
	2022	2023
(1)	(2)	(3)
1 Laut (Ikan dan Udang Basah)	24.780,00	26.762,40
2 Perairan Umum (Ikan dan Udang Basah)	950,00	1.377,50
3 Ikan Awetan	-	-
4 Budidaya Kolam	-	-
<b>Ketapang</b>	<b>25.730,00</b>	<b>28.139,90</b>

Sumber/Source: Dinas Ketahanan Pangan dan Perikanan Kabupaten Ketapang/*Food Security and Fishery Office of Ketapang Regency*

**Tabel**  
**Table** 5.5.2**Produksi Perikanan Menurut Jenis Perikanan (Ton) dan Kecamatan, 2023**  
**Fishery Production by Kind of Fishery and Subdistrict, 2023**

<b>Kecamatan</b> <b>Subdistrict</b>	<b>Laut</b> <b>Ocean</b>	<b>Perikanan Umum</b> <b>General Water</b>	<b>Ikan Awetan</b> <b>Salted Fish</b>	<b>Budidaya Kolum</b> <b>Pond Cultivation</b>
(1)	(2)	(3)	(4)	(5)
Kendawangan	6.436,00	15,21	-	-
Manis Mata	-	315,60	-	-
Marau	-	1,59	-	-
Singkup	-	3,75	-	-
Air Upas	-	-	-	-
Jelai Hulu	-	7,60	-	-
Tumbang Titi	-	7,15	-	-
Pemahan	-	21,15	-	-
Sungai Melayu Rayak	-	4,96	-	-
Matan Hilir Selatan	4.226,00	254,5	-	-
Benua Kayong	3.712,40	89,76	-	-
Matan Hilir Utara	3.610,00	27,41	-	-
Delta Pawan	5.364,00	131,28	-	-
Muara Pawan	3.414,00	235,03	-	-
Nanga Tayap	-	73,65	-	-
Sandai	-	95,68	-	-
Hulu Sungai	-	37,08	-	-
Sungai Laur	-	39,00	-	-
Simpang Hulu	-	19,44	-	-
Simpang Dua	-	16,65	-	-
<b>Ketapang</b>	<b>26.762,40</b>	<b>1.377,50</b>	<b>-</b>	<b>-</b>

Sumber/Source: Dinas Ketahanan Pangan dan Perikanan Kabupaten Ketapang/Food Security and Fishery Office of Ketapang Regency

**Tabel**  
**Table** 5.5.3**Nilai Produksi Perikanan Menurut Jenis Perikanan (Rp 000) dan Kecamatan, 2023**  
**Value of Fishery Production by Kind of Fishery (Rp 000) by Subdistrict, 2023**

<b>Kecamatan Subdistrict</b>	<b>Laut Ocean</b>	<b>Perikanan Umum General Water</b>	<b>Ikan Awetan Salted Fish</b>	<b>Budidaya Kolum Pond Cultivation</b>
<b>(1)</b>	<b>(2)</b>	<b>(3)</b>	<b>(4)</b>	<b>(5)</b>
Kendawangan	257.440.000	684.450	-	-
Manis Mata	-	14.202.000	-	-
Marau	-	71.550	-	-
Singkup	-	168.750	-	-
Air Upas	-	-	-	-
Jelai Hulu	-	342.000	-	-
Tumbang Titi	-	321.750	-	-
Pemahan	-	223.200	-	-
Sungai Melayu Rayak	-	96.750	-	-
Matan Hilir Selatan	169.040.000	11.452.950	-	-
Benua Kayong	148.496.000	4.039.200	-	-
Matan Hilir Utara	144.400.000	1.233.450	-	-
Delta Pawan	214.560.000	5.907.600	-	-
Muara Pawan	136.560.000	10.576.350	-	-
Nanga Tayap	-	3.314.250	-	-
Sandai	-	4.305.600	-	-
Hulu Sungai	-	1.668.600	-	-
Sungai Laur	-	1.755.000	-	-
Simpang Hulu	-	874.800	-	-
Simpang Dua	-	749.250	-	-
<b>Ketapang</b>	<b>1.070.496.000,00</b>	<b>61.987.500</b>	<b>-</b>	<b>-</b>

Sumber/Source: Dinas Ketahanan Pangan dan Perikanan Kabupaten Ketapang/Food Security and Fishery Office of Ketapang Regency

**Tabel**  
**Table** 5.5.4**Jumlah Nelayan dan Unit Penangkapan Ikan Menurut Kecamatan, 2023**  
**Number of Fisherman and Water Fishery Unit by Subdistrict, 2023**

Kecamatan Subdistrict	Jumlah Nelayan Fisherman	Unit Penangkapan Ikan Catch Unit			
		Tanpa Motor Without Motor	Kapal Motor (Kurang Dari 5 GT) Motor Boat (Below 5 GT)	Kapal Motor (5 - 10 GT) Motor Boat (5 - 10 GT)	Kapal Motor (20 - 30 GT) Motor Boat (20 - 30 GT)
(1)	(2)	(3)	(4)	(5)	(6)
Kendawangan	2.499	55	2.154	260	30
Manis Mata	239	89	150	-	-
Marau	45	32	13	-	-
Singkup	78	56	22	-	-
Air Upas	-	-	-	-	-
Jelai Hulu	97	60	37	-	-
Tumbang Titi	99	55	44	-	-
Pemahan	83	48	35	-	-
Sungai Melayu Rayak	92	57	35	-	-
Matan Hilir Selatan	304	67	105	112	20
Benua Kayong	279	45	94	125	15
Matan Hilir Utara	231	63	108	50	10
Delta Pawan	412	54	223	130	5
Muara Pawan	1.194	60	1.105	25	4
Nanga Tayap	83	70	13	-	-
Sandai	169	94	75	-	-
Hulu Sungai	36	28	8	-	-
Sungai Laur	90	48	42	-	-
Simpang Hulu	74	38	36	-	-
Simpang Dua	45	30	15	-	-
<b>Ketapang</b>	<b>6.149</b>	<b>1.049</b>	<b>4.314</b>	<b>702</b>	<b>84</b>

Sumber/Source: Dinas Ketahanan Pangan dan Perikanan Kabupaten Ketapang/Food Security and Fishery Office of Ketapang Regency

**Tabel**  
**Table** 5.5.5**Jumlah Rumah Tangga Perikanan Menurut Kecamatan dan Jenis Perikanan, 2023**  
**Number of Fishery Family by Subdistrict and Kind of Fishery, 2023**

Kecamatan Subdistrict	Laut Ocean	Perikanan Umum General Water	Ikan Awetan Salted Fish	Budidaya Kolam Pond Cultivation
(1)	(2)	(3)	(4)	(5)
Kendawangan	2.640	359	-	-
Manis Mata	-	287	-	-
Marau	-	54	-	-
Singkup	-	94	-	-
Air Upas	-	-	-	-
Jelai Hulu	-	116	-	-
Tumbang Titi	-	119	-	-
Pemahan	-	100	-	-
Sungai Melayu Rayak	-	110	-	-
Matan Hilir Selatan	336	29	-	-
Benua Kayong	302	32	-	-
Matan Hilir Utara	238	40	-	-
Delta Pawan	442	53	-	-
Muara Pawan	1.225	208	-	-
Nanga Tayap	-	100	-	-
Sandai	-	203	-	-
Hulu Sungai	-	43	-	-
Sungai Laur	-	108	-	-
Simpang Hulu	-	89	-	-
Simpang Dua	-	54	-	-
<b>Ketapang</b>	<b>5.183</b>	<b>2.198</b>	<b>-</b>	<b>-</b>

Catatan/Note: <sup>1</sup> Data Tahun 2022/ 2022 Data

Sumber/Source: Dinas Ketahanan Pangan dan Perikanan Kabupaten Ketapang/Food Security and Fishery Office of Ketapang Regency

**Tabel** 5.5.6 **Jumlah Alat Penangkap Ikan Dirinci Menurut Resort Perikanan dan Kecamatan, 2023**  
**Number of Catch Equipment by Fishery Resort and Subdistrict, 2023**

<b>Alat Penangkap Ikan</b> <i>Catch Equipment</i>	<b>Kendawangan</b>	<b>Manis Mata</b>	<b>Marau</b>	<b>Singkup</b>
(1)	(2)	(3)	(4)	(5)
Pukat Hela dasar berpapan	125	-	-	-
Rawei dasar	25	-	-	-
Jaring Lingkar	24	-	-	-
Jaring Insang Kombinasi	110	-	-	-
Jaring Insang hanyut	230	25	2	3
Bubu	150	10	3	2
Bagan Tancap	7	-	-	-
Pukat Cincin	5	-	-	-
Jermal	-	-	-	-
Pancing Ulur	21	15	7	10
Pancing Berjoran	30	20	10	11
Jala Tebar	31	14	1	2
<b>Ketapang</b>	<b>758</b>	<b>84</b>	<b>23</b>	<b>28</b>



Lanjutan Tabel/*Continued Table 5.5.6*

<b>Alat Penangkap Ikan Catch Equipment</b>	<b>Air Upas</b>	<b>Jelai Hulu</b>	<b>Tumbang Titi</b>	<b>Pemahan</b>
<b>(1)</b>	<b>(6)</b>	<b>(7)</b>	<b>(8)</b>	<b>(9)</b>
Pukat Hela dasar berpapan	-	-	-	-
Rawei dasar	-	-	-	-
Jaring Lingkar	-	-	-	-
Jaring Insang Kombinasi	-	-	-	-
Jaring Insang hanyut	-	6	7	5
Bubu	-	4	5	4
Bagan Tancap	-	-	-	-
Pukat Cincin	-	-	-	-
Jermal	-	-	-	-
Pancing Ulur	-	12	11	9
Pancing Berjoran	-	14	13	12
Jala Tebar	-	2	3	4
<b>Ketapang</b>	<b>-</b>	<b>38</b>	<b>39</b>	<b>34</b>

Lanjutan Tabel/*Continued Table 5.5.6*

<b>Alat Penangkap Ikan Catch Equipment</b>	<b>Sungai Melayu Rayak</b>	<b>Matan Hilir Selatan</b>	<b>Benua Kayong</b>	<b>Matan Hilir Utara</b>
<b>(1)</b>	<b>(10)</b>	<b>(11)</b>	<b>(12)</b>	<b>(13)</b>
Pukat Hela dasar berpapan	-	130	120	120
Rawei dasar	-	50	35	40
Jaring Lingkar	-	25	15	9
Jaring Insang Kombinasi	-	15	10	4
Jaring Insang hanyut	15	19	25	20
Bubu	10	45	35	40
Bagan Tancap	-	8	4	4
Pukat Cincin	-	4	2	10
Jermal	-	-	-	1
Pancing Ulur	10	50	30	25
Pancing Berjoran	15	60	35	20
Jala Tebar	5	35	15	16
<b>Ketapang</b>	<b>55</b>	<b>441</b>	<b>326</b>	<b>309</b>

Lanjutan Tabel/*Continued Table 5.5.6*

<b>Alat Penangkap Ikan Catch Equipment</b>	<b>Delta Pawan</b>	<b>Muara Pawan</b>	<b>Nanga Tayap</b>	<b>Sandai</b>
<b>(1)</b>	<b>(14)</b>	<b>(15)</b>	<b>(16)</b>	<b>(17)</b>
Pukat Hela dasar berpapan	215	143	-	-
Rawei dasar	35	152	-	-
Jaring Lingkar	7	25	-	-
Jaring Insang Kombinasi	5	266	-	-
Jaring Insang hanyut	15	229	20	30
Bubu	54	204	19	52
Bagan Tancap	6	13	-	-
Pukat Cincin	18	-	-	-
Jermal	-	-	-	-
Pancing Ulur	20	55	5	7
Pancing Berjoran	22	78	21	56
Jala Tebar	17	34	23	31
<b>Ketapang</b>	<b>414</b>	<b>1.199</b>	<b>88</b>	<b>176</b>

Lanjutan Tabel/*Continued Table 5.5.6*

<b>Alat Penangkap Ikan Catch Equipment</b>	<b>Hulu Sungai</b>	<b>Sungai Laur</b>	<b>Simpang Hulu</b>	<b>Simpang Dua</b>
<b>(1)</b>	<b>(18)</b>	<b>(19)</b>	<b>(20)</b>	<b>(21)</b>
Pukat Hela dasar berpapan	-	-	-	-
Rawei dasar	-	-	-	-
Jaring Lingkar	-	-	-	-
Jaring Insang Kombinasi	-	-	-	-
Jaring Insang hanyut	-	-	-	-
Bubu	14	29	28	11
Bagan Tancap	-	-	-	-
Pukat Cincin	-	-	-	-
Jermal	-	-	-	-
Pancing Ulur	-	-	-	-
Pancing Berjoran	6	32	24	15
Jala Tebar	16	29	22	19
<b>Ketapang</b>	<b>36</b>	<b>90</b>	<b>74</b>	<b>45</b>

Sumber/*Source*: Dinas Ketahanan Pangan dan Perikanan Kabupaten Ketapang/*Food Security and Fishery Office of Ketapang Regency*

**Tabel**  
**Table** 5.5.7**Jumlah Unit dan Luas Usaha Jenis Budidaya Perikanan Menurut Kecamatan, 2023<sup>1</sup>**  
**Number Unit and Area of Fishery Cultivation by Subdistrict, 2023<sup>1</sup>**

Kecamatan Subdistrict	Unit (Petak) Unit (Plot)	Luas Area (Ha)
(1)	(2)	(3)
Kendawangan	62	10.184,29
Manis Mata	26	4,98
Marau	12	2,30
Singkup	16	1,70
Air Upas	35	50,00
Jelai Hulu	56	1,40
Tumbang Titi	136	7,98
Pemahan	39	2,47
Sungai Melayu Rayak	35	7,40
Matan Hilir Selatan	58	82,60
Benua Kayong	25	4,95
Matan Hilir Utara	45	16,20
Delta Pawan	40	9,30
Muara Pawan	22	5,97
Nanga Tayap	21	2,86
Sandai	43	8,95
Hulu Sungai	25	4,01
Sungai Laur	30	1,77
Simpang Hulu	52	3,82
Simpang Dua	39	2,15
<b>Ketapang</b>	<b>817</b>	<b>10.405,10</b>

Catatan/Note: <sup>1</sup> Data Tahun 2022/ 2022 Data

Sumber/Source: Dinas Ketahanan Pangan dan Perikanan Kabupaten Ketapang/Food Security and Fishery Office of Ketapang Regency

**Tabel 5.5.8** Jumlah Rumah Tangga Budidaya Perikanan Menurut Kecamatan dan Jenis Budidaya, 2023<sup>1</sup>  
**Number of Aquaculture Households by Subdistrict and Type of Aquaculture, 2023<sup>1</sup>**

Kecamatan Subdistrict	Budidaya Laut Marine Culture	Tambak Brackist Water Pond	Kolam Fresh Water Pond
(1)	(2)	(3)	(4)
Kendawangan	-	5.130	110
Manis Mata	-	-	35
Marau	-	-	16
Singkup	-	-	19
Air Upas	-	-	45
Jelai Hulu	-	-	67
Tumbang Titi	-	-	139
Pemahan	-	-	45
Sungai Melayu Rayak	-	-	39
Matan Hilir Selatan	-	825	43
Benua Kayong	-	-	27
Matan Hilir Utara	-	297	48
Delta Pawan	-	-	38
Muara Pawan	-	-	35
Nanga Tayap	-	-	46
Sandai	-	-	54
Hulu Sungai	-	-	52
Sungai Laur	-	-	56
Simpang Hulu	-	-	64
Simpang Dua	-	-	43
<b>Ketapang</b>	<b>-</b>	<b>6.252</b>	<b>1.021</b>

Lanjutan Tabel/Continued Table 5.5.8

Kecamatan Subdistrict	Keramba Cage	Jaring Apung Floating Cage Net	Sawah Paddy Field	Jumlah Total
(1)	(5)	(6)	(7)	(8)
Kendawangan	-	-	-	5.240
Manis Mata	-	10	-	45
Marau	-	-	-	16
Singkup	-	-	-	19
Air Upas	-	-	-	45
Jelai Hulu	-	-	-	67
Tumbang Titi	-	-	-	139
Pemahan	-	-	-	45
Sungai Melayu Rayak	-	-	-	39
Matan Hilir Selatan	-	13	-	881
Benua Kayong	-	15	-	42
Matan Hilir Utara	-	-	-	345
Delta Pawan	8	-	-	46
Muara Pawan	-	12	-	47
Nanga Tayap	-	-	-	46
Sandai	-	-	-	54
Hulu Sungai	-	-	-	52
Sungai Laur	-	-	-	56
Simpang Hulu	-	-	-	64
Simpang Dua	-	-	-	43
<b>Ketapang</b>	<b>8</b>	<b>50</b>	<b>-</b>	<b>7.331</b>

Catatan/Note: <sup>1</sup> Data Tahun 2022/ 2022 Data

Sumber/Source: Dinas Ketahanan Pangan dan Perikanan Kabupaten Ketapang/Food Security and Fishery Office of Ketapang Regency

**Tabel** 5.5.9 **Produksi Perikanan Budidaya Menurut Kecamatan dan Subsektor (Ton), 2023<sup>1</sup>**  
**Table** 5.5.9 **Production of Fish Capture by Subdistrict and Subsector (Ton), 2023<sup>1</sup>**

Kecamatan <i>Subdistrict</i>	Budidaya Laut <i>Marine Culture</i>	Tambak <i>Brackist Water Pond</i>	Kolam <i>Fresh Water Pond</i>
(1)	(2)	(3)	(4)
Kendawangan	-	7591,00	204,00
Manis Mata	-	-	619,10
Marau	-	-	98,00
Singkup	-	-	81,00
Air Upas	-	-	96,00
Jelai Hulu	-	-	192,00
Tumbang Titi	-	-	181,90
Pemahan	-	-	818,00
Sungai Melayu Rayak	-	-	130,70
Matan Hilir Selatan	-	1121,68	38,00
Benua Kayong	-	-	1320,00
Matan Hilir Utara	-	110,00	42,00
Delta Pawan	-	-	965,78
Muara Pawan	-	-	650,19
Nanga Tayap	-	-	782,27
Sandai	-	-	381,60
Hulu Sungai	-	-	373,80
Sungai Laur	-	-	171,70
Simpang Hulu	-	-	140,42
Simpang Dua	-	-	168,03
<b>Ketapang</b>	<b>-</b>	<b>8.822,68</b>	<b>7.454,49</b>



Lanjutan Tabel/*Continued Table 5.5.9*

Kecamatan <i>Subdistrict</i>	Keramba <i>Cage</i>	Jaring Apung <i>Floating Cage Net</i>	Sawah <i>Paddy Field</i>	Jumlah <i>Total</i>
(1)	(5)	(6)	(7)	(8)
Kendawangan	-	-	-	7.795,00
Manis Mata	-	-	-	619,10
Marau	-	-	-	98,00
Singkup	-	-	-	81,00
Air Upas	-	-	-	96,00
Jelai Hulu	-	-	-	192,00
Tumbang Titi	-	-	-	181,90
Pemahan	-	-	-	818,00
Sungai Melayu Rayak	-	-	-	130,70
Matan Hilir Selatan	-	-	-	1.159,68
Benua Kayong	-	-	-	1.320,00
Matan Hilir Utara	-	-	-	152,00
Delta Pawan	99,98	-	-	1.065,76
Muara Pawan	-	-	-	650,19
Nanga Tayap	-	-	-	782,27
Sandai	-	-	-	381,60
Hulu Sungai	-	-	-	373,80
Sungai Laur	-	-	-	171,7
Simpang Hulu	-	-	-	140,42
Simpang Dua	-	-	-	168,03
<b>Ketapang</b>	<b>99,98</b>	<b>-</b>	<b>-</b>	<b>16.377,15</b>

Catatan/*Note*: <sup>1</sup> Data Tahun 2022/ *2022 Data*

Sumber/*Source*: Dinas Ketahanan Pangan dan Perikanan Kabupaten Ketapang/*Food Security and Fishery Office of Ketapang Regency*



# BAB VI

## Industri, Pertambangan, dan Energi *Industry, Mining, and Energy*



### INDUSTRI DENGAN NILAI INVESTASI TERTINGGI, 2023 (RP.000)

Industries with highest  
investment value, 2023 (IDR,000)



#### KIMIA DAN BAHAN BANGUNAN

37.325.023




#### INDUSTRI LOGAM DAN ELEKTRONIKA

20.459.755



### TERDAPAT **137.791** PELANGGAN LISTRIK DI KABUPATEN KETAPANG PADA TAHUN 2023

there were 137,791 electricity customers in Ketapang regency in 2023.



### SEBANYAK **3.509.203** KUBIK AIR TELAH TERSALURKAN KE PELANGGAN PDAM DI KABUPATEN KETAPANG

A total of 3,509,203 cubic feet of water has been  
distributed to PDAM customers in Ketapang Regency.



**PENJELASAN TEKNIS**

1. Pelanggan air adalah individu atau kelompok, baik rumah tangga, perusahaan atau institusi non profit yang membeli air bersih dari perusahaan air bersih.
2. Air disalurkan adalah volume air bersih dari perudahaan air bersih.
3. TDL dibagi dalam beberapa golongan tarif yang disesuaikan dengan kemampuan pelanggan seperti;
  - Gol S adalah untuk Badan Sosial
  - Gol R adalah untuk Rumah tangga
  - Gol B adalah untuk Bisnis
  - Gol I adalah untuk Industri
  - Gol P adalah untuk Perkantoran
  - Gol P-3 untuk penerangan jalan umum.
4. **Perusahaan atau usaha industri** adalah suatu unit (kesatuan) usaha yang melakukan kegiatan ekonomi, bertujuan menghasilkan barang atau jasa, terletak pada suatu bangunan atau lokasi tertentu, dan mempunyai catatan administrasi tersendiri mengenai produksi dan struktur biaya serta ada seorang atau lebih yang bertanggung jawab atas usaha tersebut.

**TECHNICAL NOTES**

1. *Customers of water are individuals or groups, whether household, company or non-profit institutions that buy water supply from water supply establishment.*
2. *Distributed water is the volume of water supply from water supply establishment.*
3. *Electricity rates are divided into several categories according to the ability tariff customers such as; Social Agency, household, business, industry, office buildings, street lighting.*
4. ***A manufacturing establishment is defined as a production unit engaged in economic activity, producing goods or services, located in a building or in a certain location, keeping a business record concerning the production and cost structure, and having a person or more that are responsible to those activities.***

5. **Industri Besar** adalah industri yang memiliki investasi lebih dari Rp. 500.000.000,-

6. **Industri Menengah** adalah industry dengan investasi antara Rp. 200.000.000 – Rp. 500.000.000,-

7. **Industri Kecil** adalah industry dengan investasi lebih kecil dari Rp. 200.000.000,-

5. **Large Industry** is an industry that has an investment of more than Rp. 500.000.000.-

6. **Medium Industries** is an industry with an investment of Rp. 200 million - Rp. 500,000,000.-

7. **Small industry** is an industry with a smaller investment of Rp. 200.000.000, -

<https://ketapangkab.bps.go.id>

**ULASAN****DESCRIPTION****Listrik**

Kebutuhan energi listrik merupakan salah satu kebutuhan yang cukup vital bagi masyarakat. Di Kabupaten Ketapang sendiri, terdapat 137.791 pelanggan listrik PLN, dimana 73.934 pelanggan merupakan pelanggan dari ULP Ketapang Kota, 20.984 dari ULP Sandai dan 32.947 pelanggan lainnya adalah pelanggan dari ULP Tumbang Titi. Rata-rata produksi listrik yang terjual per bulannya selama tahun 2023 adalah sebanyak 141.552.736,17 Kwh dan total nilai penjualannya adalah sebanyak 2,036 triliun rupiah.

**Air Minum**

Air merupakan kebutuhan pokok bagi segenap makhluk hidup. Air bersih di Kabupaten Ketapang diproduksi oleh Perusahaan Daerah Air Minum (PDAM), dengan jumlah pelanggan pada tahun 2023 meningkat dibanding tahun sebelumnya yaitu menjadi 15.182 pelanggan.

PDAM Kabupaten Ketapang mendistribusikan air bersih kepada 12 tipe pelanggan dengan total nilai penjualan sebanyak 13,75 miliar rupiah. Nilai penjualan ini 0,49 persen lebih tinggi jika dibandingkan dengan tahun 2022.

**Electricity**

*The need for electrical energy is one of the most vital needs for the community. In Ketapang Regency alone, there are 137,791 PLN electricity customers, of which 73,934 customers are customers of ULP Ketapang Kota, 20,984 from ULP Sandai and 32,947 other customers are customers of ULP Tumbang Titi. The average electricity production sold per month during 2023 is 141,552,736.17 Kwh and the total sales value is 2.036 trillion rupiah.*

**Drinking Water**

*Water is a basic need for all living things. Clean water in Ketapang District is produced by the Regional Drinking Water Company (PDAM), with the number of customers in 2023 increasing compared to the previous year to 15,182 customers.*

*PDAM Ketapang District distributed clean water to 12 types of customers with a total sales value of 13.75 billion rupiah. This sales value is 0.49 percent higher when compared to 2022.*

## **Industri**

Unit usaha di Kabupaten Ketapang pada tahun 2023 berjumlah 1.327 unit usaha. Hal ini menjadi sebuah penanda berkembangnya sektor industri di Kabupaten Ketapang. Dengan unit usaha terbanyak terdapat pada industri pangan sebanyak 469 unit usaha.

## **Industry**

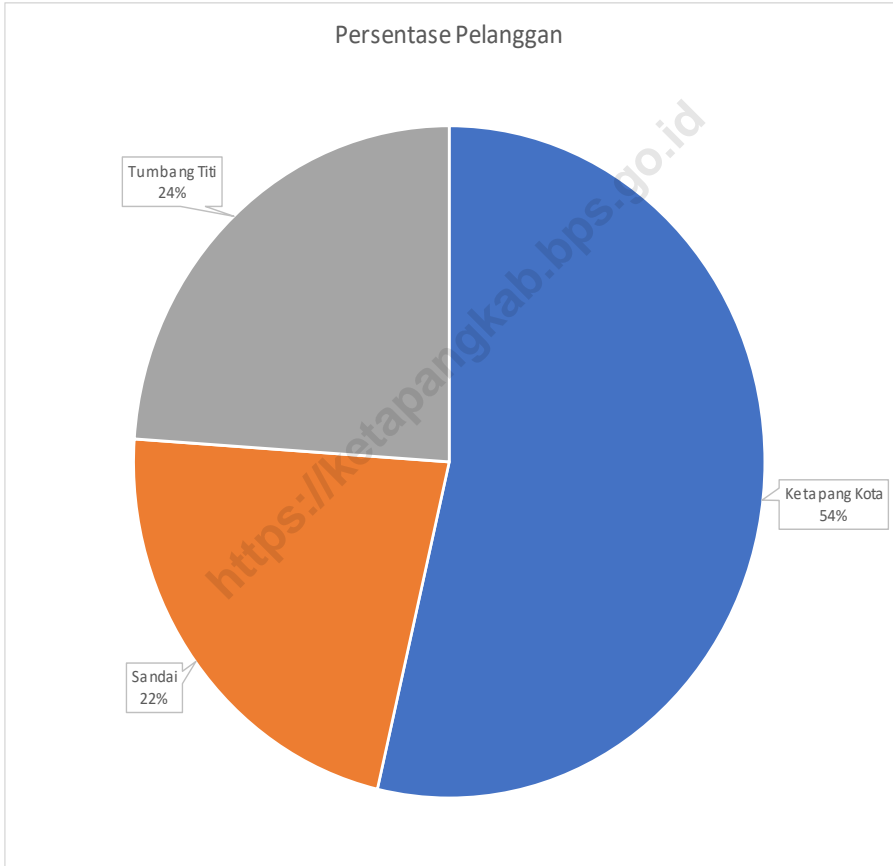
*Business units in Ketapang Regency in 2023 amounted to 1,327 business units. This is a sign of the development of the industrial sector in Ketapang Regency. With the most business units in the food industry totaling 469 business units.*

<https://ketapangkab.bps.go.id>



**Gambar** 6.1  
**Figures**

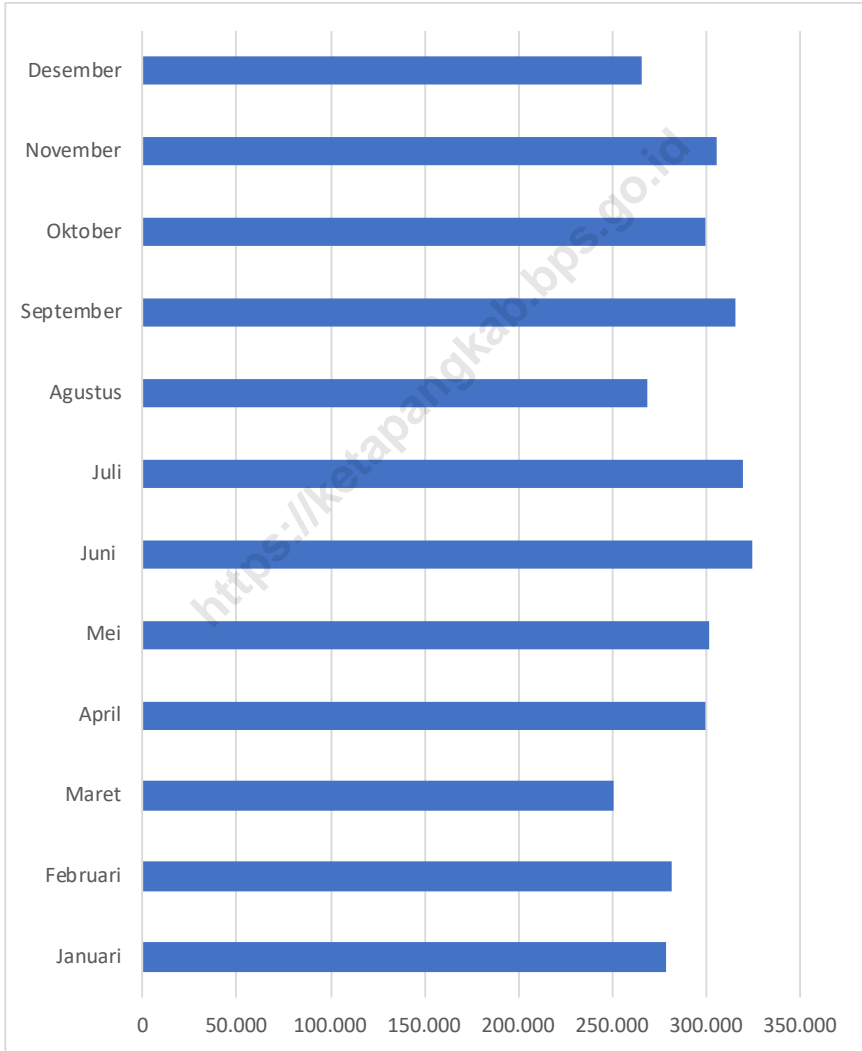
**Persentase Pelanggan Listrik berdasarkan unit layanan di Kabupaten Ketapang, 2023**  
*Percentage of Electricity Customers by service unit in Ketapang Regency, 2023*



Sumber/Source: PT PLN (PERSERO) Area Ketapang/State Electricity Enterprise Ketapang Area

**Gambar** 6.2  
**Figures**

**Banyaknya Air PDAM yang digunakan Menurut Bulan di Kabupaten Ketapang, 2023 (m<sup>3</sup>)**  
**Amount of PDAM's Water Usage by Month in Ketapang Regency, 2023 (m<sup>3</sup>)**



Sumber/Source: Perusahaan Umum Daerah Air Minum Tirta Pawan Kabupaten Ketapang/ Tirta Pawan Drinking Water Regional Public Company of Ketapang Regency

**Tabel**  
**Table 6.1****Daya Terpasang, Produksi, dan Distribusi Listrik PT. PLN (Persero) pada Cabang/Ranting PLN Menurut Kecamatan di Kabupaten Ketapang, 2023**  
**Installed Electricity Power, Production, and Distribution of PT. PLN (Persero) at PLN Branch by Subdistrict in Ketapang Regency, 2023**

Kecamatan Subdistrict	Unit Layanan Pelanggan (ULP)	Daya Terpasang Installed Electricity Power (KW)	Produksi Listrik Electricity Production (KWh)	Listrik Terjual Electricity Sold (KWh)	Dipakai Sendiri Own Used (KWh)	Susut/ Hilang Shrinkage/ Lost (KWh)
(1)	(2)	(3)	(4)	(5)	(6)	(7)
Kendawangan						
Matan Hilir Selatan						
Benua Kayong						
Matan Hilir Utara	Ketapang Kota	115.135.100	261.591.391	173.745.560	1.627.744	15.179.600
Delta Pawan						
Muara Pawan						
Pemahan						
Sungai Melayu Rayak						
Nanga Tayap						
Sandai						
Hulu Sungai	Sandai	40.042.400	58.623.820	42.691.680	1.942.947	5.311.549
Sungai Laur						
Simpang Dua						
Simpang Hulu						
Marau						
Manis Mata						
Singkup	Tumbang Titi	45.830.600	55.657.949	50.602.412	1.580.505	3.741.068
Air Upas						
Jelai Hulu						
Tumbang Titi						
<b>Ketapang</b>		<b>201.008.100</b>	<b>375.873.159</b>	<b>267.039.652</b>	<b>5.151.195</b>	<b>24.232.217</b>

Sumber/Source: PT PLN (PERSERO) Area Ketapang/State Electricity Enterprise Ketapang Area

**Tabel**  
**Table** 6.2

**Jumlah Pelanggan Listrik Menurut Kecamatan di  
Kabupaten Ketapang, 2019–2023**  
**Number of Electricity Customers by Subdistrict in Ketapang  
Regency, 2019–2023**

Kecamatan Subdistrict	Unit Layanan Pelanggan (ULP)	2019	2020	2021	2022	2023
		(3)	(4)	(5)	(6)	(7)
Kendawangan						
Matan Hilir Selatan						
Benua Kayong						
Matan Hilir Utara						
Delta Pawan	Ketapang Kota	59.884	63.873	67.125	70.431	73.934
Muara Pawan						
Pemahan						
Sungai Melayu Rayak						
Nanga Tayap						
Sandai						
Hulu Sungai						
Sungai Laur	Sandai	20.984	23.313	25.665	28.223	30.910
Simpang Dua						
Simpang Hulu						
Marau						
Manis Mata						
Singkup						
Air Upas	Tumbang Titi	22.113	24.092	27.367	29.704	32.947
Jelai Hulu						
Tumbang Titi						
<b>Ketapang</b>		<b>102.981</b>	<b>111.278</b>	<b>120.157</b>	<b>128.358</b>	<b>137.791</b>

Sumber/Source: PT PLN (PERSERO) Area Ketapang/State Electricity Enterprise Ketapang Area

**Tabel**  
**Table** 6.3

**Nilai Penjualan Listrik Menurut Kecamatan, 2023**  
**Number of Electricity Customer and Product by Subdistrict,**  
**2023**

Rayon Area	Sub Rayon Sub Area	Nilai Penjualan Sold Value (Miliar Rupiah / Billion Rupiah)
(1)	(2)	(3)
Rayon Tumbang Titi	Manis Mata	63.180.705.690,00
	Marau	
	Singkup	
	Air Upas	
	Jelai Hulu	
	Tumbang Titi	
	Pemahan	
Rayon Ketapang Kota	Sungai Melayu Rayak	204.981.881.916,00
	Kendawangan	
	Matan Hilir Selatan	
	Benua Kayong	
	Matan Hilir Utara	
	Delta Pawan	
Rayon Sandai	Muara Pawan	52.876.657.076,00
	Nanga Tayap	
	Sandai	
	Hulu Sungai	
	Sungai Laur	
Ketapang	Simpang Hulu	321.039.244.682,00
	Simpang Dua	
2023		

Sumber/Source: PT PLN (PERSERO) Area Ketapang/State Electricity Enterprise Ketapang Area

**Tabel**  
**Table** 6.4

**Jumlah Pelanggan dan Produksi Tenaga Listrik Menurut Bulan, 2023**  
**Number of Customers and Electricity Production by Month, 2023**

	Bulan Month	Pelanggan Customer		Produksi Production (Kwh)
		Prabayar Prepaid	Pascabayar Postpaid	
	(1)	(2)	(3)	(4)
1.	Januari	101.470	27.600	29.200.734,40
2.	Februari	102.278	27.545	27.643.879,25
3.	Maret	102.866	27.510	30.773.450,87
4.	April	103.237	27.545	33.049.581,70
5.	Mei	104.125	27.442	35.283.051,26
6.	Juni	104.727	27.397	33.897.731,77
7.	Juli	106.199	27.397	34.440.578,77
8.	Agustus	107.526	27.331	34.056.127,31
9.	September	108.491	27.285	31.909.158,62
10.	Oktober	109.162	27.265	35.283.322,59
11.	November	109.868	27.265	33.446.862,99
12.	Desember	110.613	27.178	33.997.880,37
	<b>Rata-rata Pelanggan dan Produksi</b>	<b>2023</b>	<b>27.397</b>	<b>32.748.529,99</b>
	<b>Average Customer and Production</b>	<b>2022</b>	<b>39.925</b>	<b>5.681.546,00</b>

Sumber/Source: PT PLN (PERSERO) Area Ketapang/State Electricity Enterprise Ketapang Area

**Tabel**  
**Table** 6.5**Jumlah Produksi Terjual dan Nilai Penjualan Tenaga Listrik Menurut Bulan, 2023**  
**Number of Electricity Sold and Value by Month, 2023**

Bulan Month	Produksi Terjual Sold Product ( Kwh )		Nilai Penjualan Value ( Rp )	
	Prabayar Prepaid	Pascabayar Postpaid	Prabayar Prepaid	Pascabayar Postpaid
(1)	(2)	(3)	(4)	(5)
1. Januari	11.565.031	9.335.727	14.408.416.126,00	10.512.809.577,00
2. Februari	22.479.356	18.175.643	28.008.471.486,00	20.532.267.426,00
3. Maret	34.437.404	27.715.440	42.912.990.435,00	31.349.291.867,00
4. April	46.725.635	37.221.164	58.247.130.723,00	42.080.233.973,00
5. Mei	59.623.422	47.528.897	74.402.295.750,00	53.850.160.223,00
6. Juni	72.143.812	57.223.779	90.061.911.515,00	64.836.608.932,00
7. Juli	76.097.820	75.580.592	105.746.197.651,00	75.891.412.505,00
8. Agustus	97.695.027	76.967.235	121.981.432.270,00	87.324.424.442,00
9. September	110.154.817	86.722.812	137.573.635.788,00	98.508.685.595,00
10. Oktober	123.359.697	97.209.777	154.147.223.727,00	110.551.746.152,00
11. November	136.094.678	107.535.417	170.128.025.956,00	122.514.909.242,00
12. Desember	149.535.604	117.504.048	187.033.647.500,00	134.005.597.182,00
<b>2023</b>	<b>939.912.303</b>	<b>758.720.531</b>	<b>1.184.651.378.927</b>	<b>851.958.147.116</b>
<b>Jumlah Total</b> <b>2022</b>	<b>133.202.773</b>	<b>111.050.937</b>	<b>164.188.013.955</b>	<b>124.120.042.202</b>
<b>2021</b>	<b>145.598.442</b>	<b>137.733.635</b>	<b>161.836.843.229</b>	<b>136.398.123.529</b>

Sumber/Source: PT PLN (PERSERO) Area Ketapang/State Electricity Enterprise Ketapang Area

**Tabel**  
**Table** 6.6

**Penjualan Tenaga Listrik Menurut Golongan Pelanggan,  
2023**  
*Number of Electricity Sold by Type, 2023*

Golongan Class		Produksi Terjual Sold Product ( Kwh )	Nilai Penjualan Value (Rp)
(1)		(2)	(3)
1.	Rumah Tangga	185.128.146	222.819.678.302
2.	Bisnis	54.288.973	67.789.924.011
3.	Industri	8.001.421	8.546.695.643
4.	Pemerintah	6.816.129	10.734.091.954
5.	Sosial	11.749.398	9.290.279.027
6.	Multiguna	1.055.585	1.858.575.745
<b>Jumlah Total</b>		<b>2023</b>	<b>321.039.244.682</b>
		<b>2022</b>	<b>288.308.056.157</b>
		<b>2021</b>	<b>298.234.966.758</b>

Sumber/Source: PT PLN (PERSERO) Area Ketapang/State Electricity Enterprise Ketapang Area



**Tabel**  
**Table 6.7****Jumlah Pelanggan dan Air yang Disalurkan Menurut Kecamatan di Kabupaten Ketapang, 2023**  
**Number of Customers and Distributed Water by Subdistrict in Ketapang Regency, 2023**

Kecamatan <i>Subdistrict</i>	Pelanggan <i>Number of Customers</i>	Air Disalurkan <i>Distributed Water</i> (m <sup>3</sup> )	Nilai <i>Value</i> (Rp)
(1)	(2)	(3)	(4)
Kendawangan	2.261	472.331	1.771.892.300,00
Manis Mata	-	-	-
Marau	-	-	-
Singkup	-	-	-
Air Upas	-	-	-
Jelai Hulu	-	-	-
Tumbang Titi	138	8.646	48.740.800,00
Pemahan	-	-	-
Sungai Melayu Rayak	-	-	-
Matan Hilir Selatan	-	-	-
Benua Kayong	1.046	269.856	931.749.600,00
Matan Hilir Utara	-	-	-
Delta Pawan	11.737	2.758.370	10.999.908.400,00
Muara Pawan	-	-	-
Nanga Tayap	-	-	-
Sandai	-	-	-
Hulu Sungai	-	-	-
Sungai Laur	-	-	-
Simpang Hulu	-	-	-
Simpang Dua	-	-	-
<b>Ketapang</b>	<b>15.182</b>	<b>3.509.203</b>	<b>13.752.291.100,00</b>

Sumber/Source: Perusahaan Umum Daerah Air Minum Tirta Pawan Kabupaten Ketapang/ *Tirta Pawan Drinking Water Regional Public Company of Ketapang Regency*

**Tabel**  
**Table 6.8****Jumlah Rata-rata Pelanggan PDAM dan Banyaknya  
Penggunaan Air Bersih Menurut Jenis Pelanggan, 2023**  
**Number of Regional Water Supply Company (PDAM)  
Customer and Water Supply Utilizing by Type of Customer,  
2023**

	Tipe Pelanggan <i>Type of Customer</i>	Pelanggan <i>Customer</i>	Penggunaan Air <i>Water Supply Utilizing</i>	
			Banyaknya <i>Amount of Water (m<sup>3</sup>)</i>	Nilai <i>Value (Rp)</i>
	(1)	(2)	(3)	(4)
1.	Sosial Umum	19	11.458	16.830.000,00
2.	Sosial Khusus	101	50.857	84.508.900,00
3.	Rumah Tangga A	7	2.011	5.352.700,00
4.	Rumah Tangga B	13.611	3.002.468	11.574.312.900,00
5.	Rumah Tangga C	5	1.498	6.857.800,00
6.	Instansi Pemerintah	136	87.301	386.076.500,00
7.	Konsulat/ Kedutaan	-	-	-
8.	Niaga Kecil	1.249	291.833	1.367.465.300,00
9.	Niaga Besar	50	55.665	275.856.100,00
10.	Industri Kecil	3	4.237	24.032.900,00
11.	Industri Besar	1	1.875	10.998.000,00
12.	Pelabuhan	-	-	-
	<b>2023</b>	<b>15.182</b>	<b>3.509.203</b>	<b>13.752.291.100,00</b>
	<b>2022</b>	<b>14.223</b>	<b>3.525.767</b>	<b>13.683.900.800,00</b>
	<b>2021</b>	<b>13.608</b>	<b>3.398.107</b>	<b>13.039.143.700,00</b>
	<b>2020</b>	<b>12.771</b>	<b>2.999.356</b>	<b>11.549.402.900,00</b>
	<b>2019</b>	<b>9.302</b>	<b>2.543.575</b>	<b>9.675.742.000,00</b>
	<b>Jumlah Total</b>			

Sumber/Source: Perusahaan Umum Daerah Air Minum Tirta Pawan Kabupaten Ketapang/ Tirta Pawan *Drinking Water Regional Public Company of Ketapang Regency*

**Tabel**  
**Table** 6.9

**Jumlah Pelanggan dan Penggunaan Air PDAM Menurut Bulan, 2023**  
**Number of Regional Water Supply Company (PDAM) Customer and Product by Month, 2023**

	Bulan Month	Pelanggan <sup>1</sup> Customer	Penggunaan Air Water Supply Utilizing	
			Banyaknya Amount of Water (m <sup>3</sup> )	Nilai Value (Rp)
	(1)	(2)	(3)	(4)
1.	Januari	14.319	278.704	1.095.853.500,00
2.	Februari	14.305	281.497	1.105.292.800,00
3.	Maret	14.325	250.172	1.004.271.400,00
4.	April	14.310	299.174	1.156.572.900,00
5.	Mei	14.338	301.273	1.163.867.900,00
6.	Juni	14.485	324.749	1.244.233.500,00
7.	Juli	14.516	318.954	1.227.884.600,00
8.	Agustus	14.533	268.736	1.062.364.000,00
9.	September	14.574	315.205	1.229.151.600,00
10.	Oktober	15.109	299.905	1.176.459.700,00
11.	November	15.127	305.683	1.197.363.300,00
12.	Desember	15.182	265.151	1.088.975.900,00
<b>Jumlah Total</b>	<b>2023</b>	<b>15.182</b>	<b>3.509.203</b>	<b>13.752.291.100,00</b>
	<b>2022</b>	<b>14.223</b>	<b>3.525.767</b>	<b>13.683.900.800,00</b>
	<b>2021</b>	<b>13.608</b>	<b>3.398.107</b>	<b>13.039.143.700,00</b>
	<b>2020</b>	<b>12.771</b>	<b>2.999.356</b>	<b>11.549.402.900,00</b>
	<b>2019</b>	<b>9.302</b>	<b>2.543.575</b>	<b>9.675.742.000,00</b>

Catatan/Note : <sup>1</sup> Total Pelanggan di Bulan Desember/Total customer in December

Sumber/Source: Perusahaan Umum Daerah Air Minum Tirta Pawan Kabupaten Ketapang/ Tirta Pawan Drinking Water Regional Public Company of Ketapang Regency

**Tabel**  
**Table 6.10****Kapasitas Produksi Instalasi Pengolahan Air (IPA) menurut Kecamatan di Kabupaten Ketapang, 2023**  
**Water Treatment Plant Production Capacity by Subdistrict in Ketapang Regency, 2023**

Kecamatan Subdistrict	Kapasitas Produksi Production Capacity
(1)	(2)
Kendawangan	20
Manis Mata	-
Marau	5
Singkup	-
Air Upas	-
Jelai Hulu	-
Tumbang Titi	5
Pemahan	-
Sungai Melayu Rayak	-
Matan Hilir Selatan	-
Benua Kayong	10
Matan Hilir Utara	-
Delta Pawan	110
Muara Pawan	-
Nanga Tayap	-
Sandai	-
Hulu Sungai	-
Sungai Laur	-
Simpang Hulu	-
Simpang Dua	-

Sumber/Source: Perusahaan Umum Daerah Air Minum Tirta Pawan Kabupaten Ketapang/ *Tirta Pawan Drinking Water Regional Public Company of Ketapang Regency*

**Tabel 6.11**  
**Table**

**Rekapitulasi Perusahaan Industri Kecil Menengah menurut Jenis Industri di Kabupaten Ketapang, 2023**  
**Recapitulation of Small or Medium Industry Companies by Type of Industry in Ketapang Regency, 2023**

<b>Cabang Industri</b> <i>Industrial Branch</i>	<b>Unit Usaha</b> <i>Business Unit</i> <b>( Unit )</b>	<b>Tenaga Kerja/Labor</b> <b>(Orang/Person)</b>	<b>Nilai Investasi (Rp. 000)</b> <i>Investment Value</i>
(1)	(2)	(3)	(4)
INDUSTRI PANGAN	469	1.270	15.447.820,00
INDUSTRI SANDANG	44	216	995.121,00
INDUSTRI KIMIA DAN BAHAN BANGUNAN	399	3.225	37.325.023,00
INDUSTRI LOGAM DAN ELEKTRONIKA	387	1.248	20.459.755,00
INDUSTRI KERAJINAN	28	73	367.613,00
<b>Jumlah Total</b>	<b>2023</b>	<b>1.327</b>	<b>6.032</b>
			<b>74.595.332,00</b>

Sumber / Source: Bidang Perindustrian, Dinas Kop.UKM.Perindag Kab. Ketapang / Cooperatives and Small and Medium Enterprise Office and Industry and Trade Office

**Tabel 6.12**  
**Table**

**Nilai Investasi, Nilai Produksi dan Jumlah Industri Kecil Menengah Berdasarkan Jenis Industri di Kabupaten Ketapang, 2023**  
**Investment Value, Production Value and Number of Small and Medium Industries by Type of Industry in Ketapang Regency, 2023**

Cabang dan Jenis Industri Category and Kind of Industry	KBLI	Jumlah Unit Usaha Number of Establishment	Tenaga Kerja Labor	Investasi Investment (Rp. 000)	Kapasitas Produksi Production Capacity	Satuan Unit
(1)	(2)	(3)	(4)	(6)	(7)	(8)
<b>INDUSTRI PANGAN</b>						
1. Industri Pengolahan dan Pengawetan Produk Daging dan Daging Unggas ( 10130 )	10130	1	5	20.000	750,00	Kg
2. Industri Penggaraman/ Pengerinan Ikan ( 10211 )	10211	2	14	51.000	38,00	Ton
3. Industri Pembekuan Ikan ( 10213 )	10213	10	49	323.340	467,00	Ton
4. Industri Pembekuan Biota Air Lainnya ( 10293 )	10293	1	4	150.000	72,00	Ton
5. Industri Tempe Kedelai ( 10391 )	10391	3	6	22.930	129.300	Bks
6. Industri Tahu Kedelai ( 10392 )	10392	8	39	128.350	61.514,00	Ton
7. Industri Pengolahan dan Pengawetan Lainnya Buah-buahan dan Sayuran ( 10399 )	10399	1	4	25.000	1.000,00	Ltr
8. Industri Penggilingan dan Pembersihan Padi-padian dan Biji-bijian ( 10611 )	10611	24	83	666.980	2.285,00	Ton
9. Industri Penggilingan Padi dan Penyosohan Beras ( 10631 )	10631	2	5	55.000	50,00	Ton
10. Industri Produk Roti dan Kue ( 10710 )	10710	90	235	981.400	1.396.175	Bks
11. Industri Makaroni, Mei dan Produk Sejenisnya ( 10740 )	10740	8	22	385.700	49,50	Ton
12. Industri Makanan dan Makan Olahan (10750)	10750	21	46	301.000	1.010.940,00	Ton
13. Industri Pengolahan Kopi dan Teh ( 10761 )	10761	8	15	65.925	16,00	Ton

Lanjutan Tabel/ Continued Table 6.12

Cabang dan Jenis Industri Category and Kind of Industry	KBLI	Jumlah Unit Usaha Number of Establishment	Tenaga Kerja Labor	Investasi Investment (Rp. 000)	Kapasitas Produksi Production Capacity	Satuan Unit
(1)	(2)	(3)	(4)	(6)	(7)	(8)
14. Industri Bumbu Masak dan Penyedap Masakan/Terasi ( 10772 )	10772	3	10	22.500	8,00	Ton
15. Industri Kerupuk, Keripik, Peyek dan Sejenisnya ( 10794 )	10794	103	215	974.475	115,00	Ton
16. Industri Air Minum dan Air Mineral ( 11050 )	11050	57	224	4.376.720	5.984.226,00	Ltr
17. Industri Minuman Lainnya ( 11090 )	11090	12	42	678.500	8.846,00	Ltr
18. Industri Pengolahan Es Sejenisnya Yang Dapat Dimakan ( 10532 )	10532	3	8	61.000	162,00	Ton
19. Industri Rokok Kretek ( 12011 )	12011	1	5	20.000	500.000	Bks
20. Industri Pengeringan dan Pengolahan Tembakau ( 12091 )	12091	2	18	40.000	21,00	Ton
21. Industri Pemurnian Minyak Mentah Kelapa Sawit dan Minyak Mentah Inti Kelapa Sawit (10434)	10434	2	9	130.000	500,00	Ton
22. Industri Minyak Mentah Kelapa Sawit (10431)	10431	5	27	3.845.000	22.680,00	Ton
23. Industri Minyak Mentah Inti Kelapa Sawit (10432)	10432	3	11	870.000	4.320,00	Ton
24. Industri Produk Masak Dari Kelapa (10733)	10733	6	15	58.500	-	Ton
25. Industri Minyak Goreng Bukan Minyak Kelapa dan Minyak Kelapa Sawit (10415)	10415	1	2	2.000	1.000,00	Ltr
26. Industri Kue Basah (10792)	10792	37	48	115.000	21.860,00	Bh
27. Industri Tepung Campuran dan Adonan Tepung (10614)	10614	4	7	4.500	-	Ton
28. Industri Minuman Ringan (11040)	11040	9	11	79.500	3.040,00	Liter

Lanjutan Tabel/*Continued Table* 6.12

Cabang dan Jenis Industri <i>Category and Kind of Industry</i>	KBLI	Jumlah Unit Usaha <i>Number of Establishment</i>	Tenaga Kerja Labor	Investasi <i>Investment (Rp. 000)</i>	Kapasitas Produksi <i>Production Capacity</i>	Satuan Unit
(1)	(2)	(3)	(4)	(6)	(7)	(8)
29. Industri Produk Obat Tradisional Untuk Manusia (21022)	21022	5	10	17.500	200	Bh
30. Industri Pengolahan Es Krim (10531)	10531	3	6	1.000	-	Ton
31. Industri Produksi Es (35302)	35302	11	16	651.000	2,00	Ton
32. Industri Ransun Makanan Hewan (10801)	10801	1	2	1.000	-	Ton
33. Industri Manisan Buah-Buahan dan Sayuran Kering (10733)	10733	2	4	215.000	-	Ton
34. Industri Pengolahan dan Pengawetan Lainnya Buah-Buahan Sayuran Bukan Kacang-Kacangan (10399)	10399	3	14	18.000	2,00	Ton
35. Industri Pengolahan Herbal (10762)	10762	2	4	3.500	1,00	Ton
36. Industri Produk Masak Lainnya (10799)	10799	1	2	5.000	-	Ton
37. Industri Bahan Baku Obat Tradisional Untuk Manusia (21021)	21021	1	3	500	600,00	Ton
38. Industri Pengolahan Gula Lainnya Bukan Sirup (10729)	10729	1	1	2.000	1,00	Ton
39. Industri Pengolahan dan Pengawetan Ikan dan Biota Air (Bukan Udang dalam Kaleng) (10221)	10221	1	1	10.000	1,00	Ton
40. Industri Pengolahan Susu Segar dan Krim (10510)	10510	1	1	1.000	1,00	Ton
41. Industri Produk Makanan Lainnya (10799)	10799	4	7	23.000	1.600	Pcs
42. Industri Makanan Dari Kedelai dan Kacang-Kacangan Lainnya Bukan Kecap, Tempe, dan Tahu (10793)	10793	2	4	4.000	250,00	Kg



Lanjutan Tabel/Continued Table 6.12

Cabang dan Jenis Industri Category and Kind of Industry	KBLI	Jumlah Unit Usaha Number of Establishment	Tenaga Kerja Labor	Investasi Investment (Rp. 000)	Kapasitas Produksi Production Capacity	Satuan Unit
(1)	(2)	(3)	(4)	(6)	(7)	(8)
43. Industri Pengolahan Sari Buah dan Sayuran (10330)	10330	2	2	15.000	700,00	Ltr
44. Industri Gula Merah (10722)	10722	1	7	7.000	200,00	Kg
45. Industri Minyak Goreng Kelapa (10423)	10423	1	7	5.000	200,00	Ltr
<b>INDUSTRI SANDANG</b>						
1. Industri Batik ( 13134 )	13134	3	62	113.002	4.100,00	M
2. Industri Tekstil Lainnya ( 13999 )	13999	4	15	116.500	68.000,00	M
3. Industri Pakaian Jadi (Konveksi) Dari Tekstil ( 14111 )	14111	1	4	25.000	750	Stel
4. Penjahitan dan Pembuatan Pakaian Sesuai Pesanan ( 14120 )	14120	30	119	632.119	47.405	Stel
5. Industri Barang Dari Kulit dan Kulit Buatan Untuk Keperluan Lainnya ( 15129 )	15129	2	7	50.500	880	Unit
6. Industri Kain Sulaman (13912)	13912	1	1	2.500	360	Pcs
7. Industri Pakaian Jadi Sulaman/Bordir (14302)	14302	1	3	50.000	-	Pcs
8. Industri Barang Jadi Rajutan dan Sulaman (13924)	13924	1	1	500	-	Pcs
9. Industri Pencetakan Kain (13133)	13133	1	4	5.000	1.000	Pcs
<b>INDUSTRI KIMIA DAN BAHAN BANGUNAN</b>						
1. Industri Pengolahan Rotan ( 16104 )	16104	1	11	200.000	1.500,00	Ton
2. Industri Penggergajian Kayu ( 16101 )	16101	8	46	830.000	236.400,00	M3
3. Industri Bangunan Prafabrikasi Dari Kayu ( 16222 )	16222	99	2054	15.195.963	333.765,00	M3
4. Industri Wadah Dari Kayu ( 16230 )	16230	1	5	50.000	20	Bh

Lanjutan Tabel/*Continued Table* 6.12

Cabang dan Jenis Industri <i>Category and Kind of Industry</i>	KBLI	Jumlah Unit Usaha <i>Number of Establishment</i>	Tenaga Kerja Labor	Investasi <i>Investment (Rp. 000)</i>	Kapasitas Produksi <i>Production Capacity</i>	Satuan Unit
(1)	(2)	(3)	(4)	(6)	(7)	(8)
5. Industri Barang Dari Kayu, Rotan, Gabus Lainnya YTDL ( 16299 )	16299	3	13	797.116	850	Bh
6. Industri Percetakan Umum ( 18111 )	18111	81	324	3.631.275	1.925.480	Rim
7. Industri Percetakan Khusus ( 18112 )	18112	1	4	25.000	5.000,00	M
8. Industri Cat dan Tinta Cetak ( 20221 )	20221	1	3	50.000	2.400,00	Kg
9. Industri Vulkanisir Ban ( 22112 )	22112	6	24	508.064	7.460	Bh
10. Industri Perlengkapan dan Peralatan Rumah Tangga Dari Kaca ( 23121 )	23121	7	15	63.415	19.698	Bh
11. Industri Batu Bata Dari Tanah Liat/Keramik ( 23921 )	23921	4	41	116.800	980.000	Bh
12. Industri Barang Dari Semen ( 23951 )	23951	5	20	420.000	1.524.500	Bh
13. Industri Barang Dari Semen dan Kapur Untuk Kontruksi ( 23953 )	23953	5	23	405.000	280.000	Bh
14. Industri Furnitur Dari Kayu ( 31001 )	31001	131	483	4.542.675	88.839	Unit
15. Industri Furnitur Dari Rotan dan atau Bambu ( 31002 )	31002	1	3	1.800	440	Set
16. Industri Kaca Mata ( 32503 )	32503	1	3	120.000	250	Bh
17. Industri Peralatan Kedokteran dan Kedokteran Gigi Serta Perlengkapan Lainnya ( 32509 )	32509	2	4	17.300	4.550	Bh
18. Jasa Salon Kecantikan & Pangkas Rambut (96111/96112)	9611	20	79	591.380	35.400	Org
19. Industri Barang Plastik Lainnya ytdl ( 22299 )	22299	1	10	150.000	1.500	Bh
20. Industri Kosmetik, Termasuk Pasta Gigi ( 20232 )	20232	1	3	25.000	24.000	Bh

Lanjutan Tabel/Continued Table 6.12

Cabang dan Jenis Industri Category and Kind of Industry	KBLI	Jumlah Unit Usaha Number of Establishment	Tenaga Kerja Labor	Investasi Investment (Rp. 000)	Kapasitas Produksi Production Capacity	Satuan Unit
(1)	(2)	(3)	(4)	(6)	(7)	(8)
21. Industri Jasa Pengetaman Kayu	163101	1	-	-	1.000	Bh
22. Industri Sabun dan Bahan Pembersih Keperluan Rumah Tangga	20231	3	8	58.000	500,00	Ltr
23. Industri Aktivitas Penerbitan Lainnya (58190)	58190	2	3	6.000	150	Eksemplar
24. Industri Penerbitan Surat Kabar, Jurnal dan Buletin/Majalah (58130)	58130	5	7	101.000	10.600	Eksemplar
25. Industri Damar Buatan (Resin Sintesis) dan Bahan Baku Plastik (20131)	20131	1	4	7.500	500,00	Kg
26. Industri Barang dari Kertas dan Papan Kertas Lainnya YTDL (17099)	17099	1	2	10.000	-	Eksemplar
27. Industri Percetakan 3D Printing (18113)	18113	1	2	10.000	-	Eksemplar
28. Industri Pupuk Lainnya (20129)	20129	1	2	3.000	200,00	Ltr
29. Industri Barang Dari Batu Untuk Keperluan Rumah Tangga, Pajangan dan Bahan Bangunan (23963)	23963	1	5	10.000	600,00	Ton
30. Industri Mortar atau Beton Siap Pakai (23957)	23957	1	13	9.238.735	15.000,00	Ton
31. Industri Pengolahan Lainnya (30909)	30909	1	3	10.000	5.000	Pcs
32. Industri Bata, Mortar, Semen dan Sejenisnya yang Tahan Api (23911)	23911	1	1	80.000	5.000	Bh

Lanjutan Tabel/Continued Table 6.12

Cabang dan Jenis Industri Category and Kind of Industry	KBLI	Jumlah Unit Usaha Number of Establishment	Tenaga Kerja Labor	Investasi Investment (Rp. 000)	Kapasitas Produksi Production Capacity	Satuan Unit
(1)	(2)	(3)	(4)	(6)	(7)	(8)
33. Industri Kimia Dasar Organik yang Bersumber dari Hasil Pertanian (20115)	20115	1	7	50.000	1,00	Ton
<b>INDUSTRI LOGAM DAN ELEKTRONIKA</b>						
1. Jasa Industri Untuk Berbagai Pengerjaan Khusus Logam dan Barang Dari Logam ( 25920 )	25920	8	15	485.000	1150	Unit
2. Industri Kendaraan Bermotor Roda Empat atau Lebih ( 29100/50200 )	50200	54	249	2.896.903	27 676	Unit
3. Industri Kapal dan Perahu ( 30111 )	30111	3	41	285.000	16	Bh
4. Industri Komponen dan Perlengkapan Sepeda Motor Roda Dua dan Tiga ( 30912/45407 )	45407	144	476	4.188.566	138 750	Unit
5. Industri Perlengkapan Sepeda dan Kursi Roda Termasuk Becak ( 30922 )	30922	1	3	20.000	500	Unit
6. Industri Barang Logam Bukan Aluminium Siap Pasang Untuk Bangunan ( 25111 )	25111	23	80	672.200	62 178,00	M2
7. Jasa Reparasi Mesin Untuk Keperluan Umum ( 33121 )	33121	17	56	511.890	6 444	Bh
8. Jasa Reparasi Peralatan Listrik Lainnya ( 33149 )	33149	20	59	1.583.530	12 823	Bh
9. Jasa Reparasi Kapal, Perahu dan Bangunan Terapung ( 33151 )	33151	2	5	320.000	300	Unit
10. Jasa Reparasi Peralatan Lainnya ( 33190 )	33190	3	9	65.000	1 200	Unit
11. Jasa Reparasi dan perawatan sepeda motor	45407	41	84	2.152.500	10	Unit
12. Jasa Reparasi Mobil	45201	47	130	5.937.666	-	Unit
13. Jasa Pemulihan Material Logam	38301	2	5	605.000	-	Unit

Lanjutan Tabel/Continued Table 6.12

Cabang dan Jenis Industri Category and Kind of Industry	KBLI	Jumlah Unit Usaha Number of Establishment	Tenaga Kerja Labor	Investasi Investment (Rp. 000)	Kapasitas Produksi Production Capacity	Satuan Unit
(1)	(2)	(3)	(4)	(6)	(7)	(8)
14. Jasa Karoseri Kendaraan Bermotor Roda 4 dan Trailer	29200	4	6	206.500	-	Unit
15. Jasa Mesin dan Perkakas Mesin Untuk Pengelasan Listrik	28224	5	8	100.000	2.560	Bh
16. Jasa Mesin Untuk Keperluan Lainnya YDTL	28199	1	1	110.000	2	Bh
17. Industri Mainan Anak-anak (32402)	32402	1	1	90.000	5	Pcs
18. Industri Aktivitas Desain Alat Transportasi dan Permesinan (74111)	74111	1	2	5.000	-	Pcs
19. Industri Mesin Pembangkit Listrik (27112)	27112	1	1	30.000	-	Unit
20. Industri Keperluan Rumah Tangga dari Logam Bukan Peralatan Dapur dan Peralatan Meja (25993)	25993	1	2	2.000	-	Unit
21. Industri Reparasi Peralatan Rumah Tangga dan Peralatan Rumah dan Kebun (95220)	95220	5	11	118.000	-	Unit
22. Industri Reparasi Produk Logam Pabrikasi Lainnya (33119)	33119	2	3	70.000	-	Unit
23. Industri Reparasi Alat-Alat Elektronik Konsumen (95210)	95210	1	1	5.000	-	Unit
<b>INDUSTRI KERAJINAN</b>						
1. Industri Barang Anyaman Dari Rotan dan Bambu ( 16291 )	16291	1	8	7.165	7.000	Bh
2. Industri Permata ( 32111 )	32111	2	5	9.000	400	Bh
3. Industri Barang Perhiasan Dari Logam Mulia Untuk Keperluan Pribadi ( 32112 )	32112	19	52	294.448	20.870,00	Grm

Lanjutan Tabel/*Continued Table* 6.12

Cabang dan Jenis Industri <i>Category and Kind of Industry</i>	KBLI	Jumlah Unit Usaha <i>Number of Establishment</i>	Tenaga Kerja <i>Labor</i>	Investasi <i>Investment (Rp. 000)</i>	Kapasitas Produksi <i>Production Capacity</i>	Satuan Unit
(1)	(2)	(3)	(4)	(6)	(7)	(8)
4. Industri Kerajinan Ukiran dari Kayu Bukan Mebeller (16293)	16293	1	-	10.000	-	Bh
5. Industri Kerajinan YTDL (32903)	32903	2	-	17.000	10.000	Bh
6. Industri Barang Anyaman dari Tanaman Bukan Rotan dan Bambu (16292)	16292	2	1	20.000	-	Bh
7. Industri Batik (13134)	13134	1	-	10.000	-	Bh
<b>Jumlah Total</b>		<b>1.327</b>	<b>6.032</b>	<b>74.595.332</b>		

Sumber / Source: Bidang Perindustrian, Dinas Kop.UKM.Perindag Kab. Ketapang / *Cooperatives and Small and Medium Enterprise Office and Industry and Trade Office*

**Tabel 6.13**  
**Table**

**Jumlah Industri Menengah Menurut Cabang dan Jenis Industri di Kabupaten Ketapang, 2023<sup>1</sup>**  
**Number of Medium Establishment by Category and Kind of Industry in Ketapang Regency, 2023<sup>1</sup>**

Cabang dan Jenis Industri Category and Kind of Industry	KBLI	Jumlah Unit Usaha Number of Establishment	Tenaga Kerja Labor			Investasi Investment	Kapasitas Produksi Production Capacity
			L/M	P/F	Jumlah Total		
(1)	(2)	(3)	(4)	(5)	(6)	(7)	(8)
<b>INDUSTRI PANGAN</b>							
Industri Pengolahan dan Pengawetan Lainnya untuk Biota Air Lainnya	10299	1	56	141	197	2.193.000	1310000 Kg
Industri Minyak Mentah Kelapa Sawit (Crude Palm Oil)/Inti Kelapa Sawit (Crude Palm Kernel Oil)	10431/ 10432	23	1.710	429	2.139	371.124.862	1340 Ton
Industri Pengolahan Herbal (Herb Infusion)	10762	1	7	5	12	500.000	120000 Kg
Industri Air Minum dan Air Mineral	11050	6	61	38	99	2.199.830	3661800 Liter
Industri Minuman Lainnya	11090	1	10	1	11	1.900.000	2160 Ton
<b>INDUSTRI SANDANG</b>		<b>1</b>	<b>11</b>	<b>3</b>	<b>14</b>	<b>450.000</b>	
Industri Batik	13134	1	11	3	14	450.000	9000 M
<b>INDUSTRI KIMIA DAN BAHAN BANGUNAN</b>		<b>21</b>	<b>383</b>	<b>68</b>	<b>451</b>	<b>19.815.125</b>	
Industri Penggergajian Kayu	16101	1	10	2	12	708.000	1000 M <sup>3</sup>
Industri Pengolahan Rotan	16104	1	35	0	35	350.000	1200 Ton
Industri Veneer	16214	1	6	2	8	650.000	15000 M <sup>3</sup>
Industri Bangunan Prafabrikasi dari Kayu	16222	9	240	36	276	3.824.125	20400 M <sup>3</sup>
Industri Pencetakan Umum	18111	2	10	2	12	655.000	3500 Rim
Industri Mortar atau Beton Siap Pakai	23957	1	10	0	10	820.000	60000 Btg
Industri Barang dari Marmer, Granit dan Batu Lainnya	23969	2	10	1	11	950.000	7630 M3

Lanjutan Tabel/*Continued Table* 6.13

Cabang dan Jenis Industri <i>Category and Kind of Industry</i>	KBLI	Jumlah Unit Usaha <i>Number of Establishment</i>	Tenaga Kerja <i>Labor</i>			Investasi <i>Investment</i>	Kapasitas Produksi <i>Production Capacity</i>
			L/M	P/F	Jumlah Total		
(1)	(2)	(3)	(4)	(5)	(6)	(7)	(8)
Industri Barang Galian Bukan Logam Lainnya YTDL	23990	1	12	0	12	375.000	36000 M <sup>3</sup>
Industri Pembuatan Logam Dasar Bukan Besi	24202	2	30	15	45	1.533.000	6480 Ton
Industri Peralatan Tenaga Zat Cair dan Gas	28120	1	20	10	30	9.950.000	60 Ton
<b>Jumlah Total</b>		<b>54</b>	<b>2.238</b>	<b>685</b>	<b>2.923</b>	<b>398.182.817</b>	

Catatan/*Note*: Data Tahun 2022/*2022 Data*

Sumber / *Source*: Bidang Perindustrian, Dinas Kop.UKM.Perindag Kab. Ketapang / *Cooperatives and Small and Medium Enterprise Office and Industry and Trade Office*



# BAB VII

## Pariwisata

Tourism



# 411.137

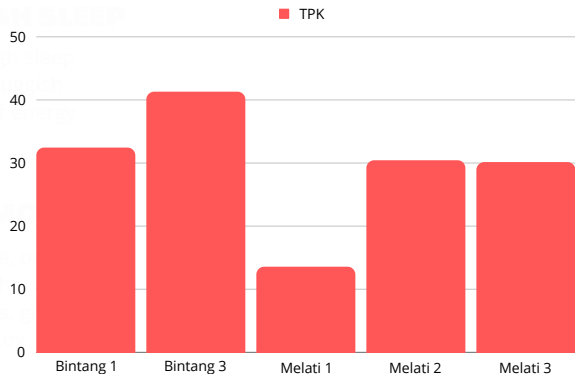
## WISATAWAN DOMESTIK BERKUNJUNG KE KABUPATEN KETAPANG PADA TAHUN 2023

411.137 domestic tourists visiting Ketapang Regency in 2023



## TINGKAT PENGHUNIAN KAMAR HOTEL DI KABUPATEN KETAPANG, 2023

Hotel Room Occupancy Rate in  
Ketapang Regency, 2023



## TERCATAT 503 RUMAH MAKAN/RESTORAN DI KABUPATEN KETAPANG PADA TAHUN 2023

503 restaurants recorded in Ketapang Regency by 2023.



## PENJELASAN TEKNIS

1. **Wisatawan mancanegara (wisman)** ialah setiap pengunjung yang mengunjungi suatu negara di luar tempat tinggalnya, didorong oleh satu atau beberapa keperluan tanpa bermaksud memperoleh penghasilan di tempat yang dikunjungi dan lamanya kunjungan tersebut tidak lebih dari satu tahun (12 bulan). Definisi ini mencakup 2 (dua) kategori wisatawan mancanegara, yaitu :

a. Wisatawan (turis) ialah setiap pengunjung seperti definisi di atas yang tinggal paling sedikit 24 jam, akan tetapi tidak lebih dari 1 (satu) tahun di tempat yang dikunjungi, dengan maksud antara lain: berlibur, rekreasi, olah raga, bisnis, menghadiri pertemuan, studi, dan kunjungan dengan alasan kesehatan.

b. *Excursionist* ialah setiap pengunjung seperti definisi di atas yang tinggal kurang dari 24 jam di tempat yang dikunjungi (termasuk "Cruise passengers"). Cruise Passengers ialah setiap pengunjung yang tiba di suatu negara di mana mereka tidak menginap di akomodasi yang tersedia di negara tersebut, misalnya dengan kapal laut.

2. **Rata-rata lama tinggal** adalah rata-rata waktu tinggal wisatawan mancanegara di Indonesia untuk satu kali kunjungan.

## TECHNICAL NOTES

1. **An International Visitor** is any person visiting a country other than his usual place of residence for any reason other than for earning income in the country visited, and the length of stay is no more than one year (12 months). This definition covers two categories of foreign visitors, namely:

a. "Tourist" is any visitor staying for at least 24 hours, but no more than one year, in the country visited, with the intention of visiting, and for any of these purposes: Pleasure, recreation and sports, Business, visiting friends and relatives, missions, attending meetings, conferences, visit for health reasons and study.

b. "Excursionist" is any visitor staying less than 24 hours in the country visited including, "Cruise Passengers"; i.e. visitors arriving in a country without staying in any accommodation available in the visited country.

2. **Average length of stay** is the average stay duration of foreign visitor in Indonesia for one trip.

3. **Usaha penyediaan akomodasi**

adalah usaha yang menyediakan pelayanan penginapan yang dapat dilengkapi dengan pelayanan pariwisata lainnya. Usaha penyediaan akomodasi dapat berupa hotel, villa, pondok wisata, bumi perkemahan, persinggahan karavan, dan akomodasi lainnya yang digunakan untuk tujuan pariwisata.

4. **Hotel** adalah penyediaan akomodasi secara harian berupa kamar-kamar di dalam satu bangunan yang dapat dilengkapi dengan jasa pelayanan makan dan minum, kegiatan hiburan dan atau fasilitas lainnya. Hotel terdiri dari hotel berbintang dan hotel non- bintang.

5. **Hotel bintang** adalah usaha penyediaan jasa pelayanan penginapan, makan minum serta jasa lainnya bagi umum dengan menggunakan sebagian atau seluruh bangunan. Usaha ini dikelola secara komersial serta memenuhi ketentuan persyaratan sebagai hotel bintang (termasuk berlian) yang ditetapkan dalam surat keputusan instansi yang membinanya. Misalnya hotel bintang lima, hotel bintang empat dan seterusnya.

6. **Tingkat penghunian kamar hotel** adalah persentase Jumlah malam kamar yang dihuni terhadap Jumlah malam kamar yang tersedia.

3. **The business of providing accommodation**

*is a business that provides specialty services that can be equipped with other tourism services. It includes hotel, villa, cottage, camping, caravan stop, and other accommodation that are used for tourism purposes.*

4. **Hotel** is a daily supply of accommodation rooms within a building which can be equipped with eating and drinking services, entertainment activities and/or other facilities. Hotel consists of a classified hotel and a non-classified hotel.

5. **Star hotel** is the business of providing an accommodation, eating and drinking as well as other services for the public by using a building or a part of a building. It is managed commercially and meets specified requirements as a star hotel (including diamonds) set forth in the decree of fostering agency. For example, five star hotel, four star hotel, and so on.

6. **Room occupancy rate** is the number of room-nights occupied divided by the number of room-nights available, multiplied by 100 percent.

7. **Rata-rata lamanya tamu menginap** adalah Jumlah malam tempat tidur yang terpakai (malam tamu) dengan Jumlah tamu yang menginap di hotel atau akomodasi lainnya

7. ***Average length of stay*** is the *number of bed-nights used (guest night) divided by the number of guests coming to spend the night at the accommodation*

<https://ketapangkab.bps.go.id>

**ULASAN****DESCRIPTION****Pariwisata**

Di Kabupaten Ketapang, terdapat sekitar 108 objek wisata dan potensi wisata yang tersebar di 20 kecamatan yang ada, dengan potensi wisata terbanyak berada di Kecamatan Simpang Hulu dan Tumbang Titi. Sementara itu, pada tahun 2023, jumlah wisatawan domestik berada pada kisaran 411.137.

Tingkat Penghunian Kamar (TPK) menunjukkan perbandingan jumlah kamar yang ditempati dengan jumlah kamar yang tersedia pada suatu usaha perhotelan. Semakin besar TPK, maka semakin banyak jumlah kamar yang bisa dijual oleh usaha perhotelan tersebut. Berdasarkan Tabel 7.5, Rata-rata TPK hotel bintang 1 dan bintang 3 di Kabupaten Ketapang tahun 2023 masing-masing adalah sebesar 34,45 dan 41,31, sedangkan untuk hotel non bintang adalah 13,57 untuk hotel melati 1, 30,44 untuk hotel melati 2, dan 30,15 untuk hotel melati 3.

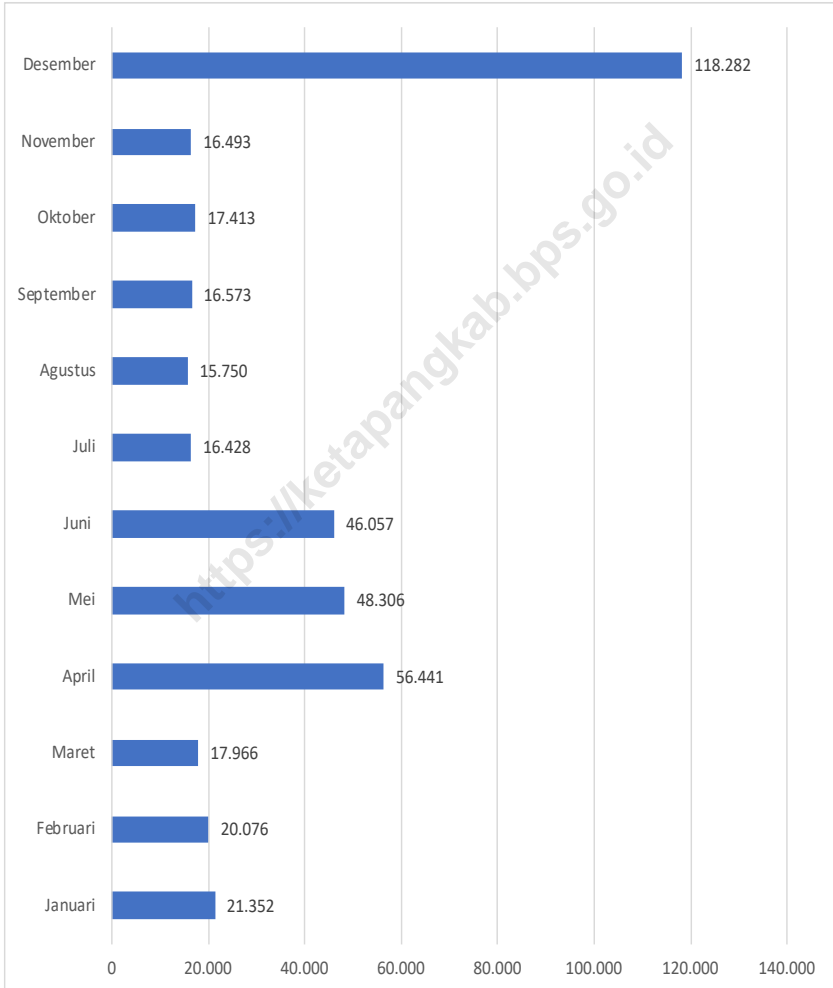
**Tourism**

*In Ketapang Regency, there are around 108 attractions and tourism potential spread across 20 sub-districts, with the most tourism potential in Simpang Hulu and Tumbang Titi sub-districts. Meanwhile, in 2023, the number of domestic tourists is in the range of 411,137.*

*Room Occupancy Rate (TPK) shows the ratio of the number of occupied rooms to the number of rooms available in a hotel business. The greater the TPK, the greater the number of rooms that can be sold by the hotel business. Based on Table 7.5, the average TPK of 1-star and 3-star hotels in Ketapang Regency in 2023 is 34.45 and 41.31, respectively, while for non-star hotels it is 13.57 for jasmine 1 hotels, 30.44 for jasmine 2 hotels, and 30.15 for jasmine 3 hotels.*

**Gambar** 7.1  
**Figures**

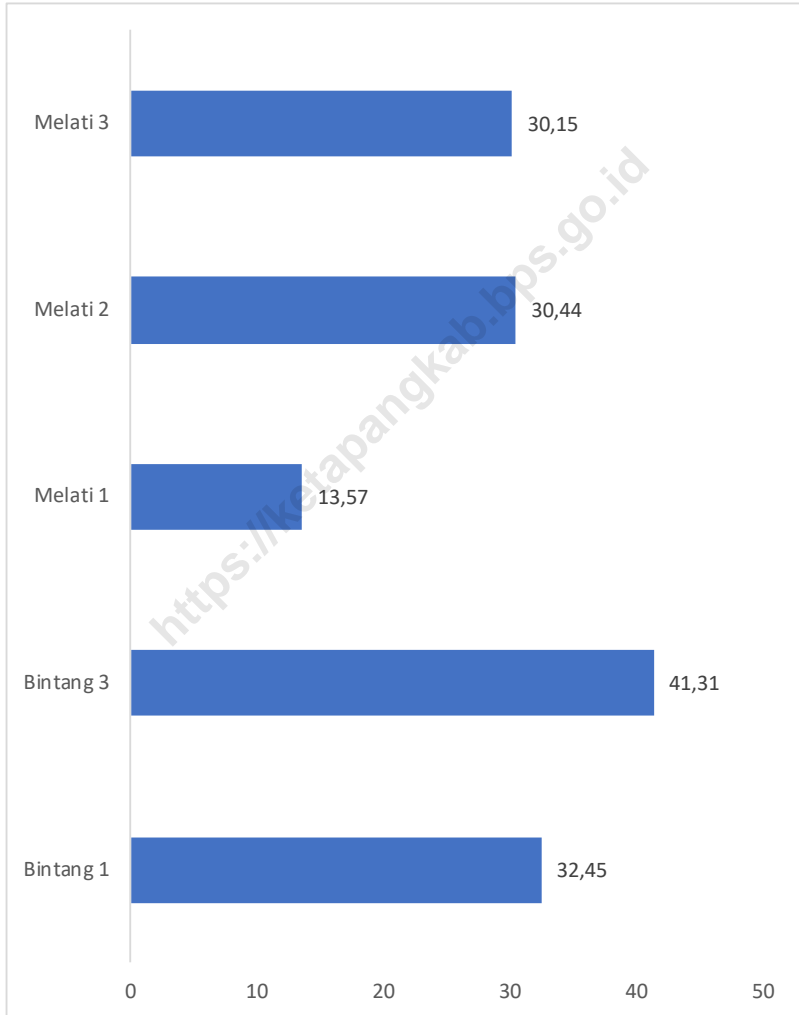
**Jumlah Pengunjung Wisatawan Domestik di Wilayah Lokasi Wisata Kabupaten Ketapang, 2023**  
**Number of Domestic Tourist in Ketapang Regency Tourism Spot, 2023**



Sumber/Source : Dinas Pariwisata dan Kebudayaan Kabupaten Ketapang/Culture and Tourism Office Ketapang Regency

**Gambar** 7.2  
**Figures**

**Persentase Rata-rata Tingkat Penghunian Kamar (TPK) Hotel/Akomodasi di Kabupaten Ketapang, 2023**  
*Percentage of Average Occupancy Rate of Hotel/ Accomodation in Ketapang Regency, 2023*



Sumber/Source: BPS Kabupaten Ketapang/BPS-Statistics Ketapang Regency



**Tabel**  
**Table** 7.1

**Jumlah Rumah Makan/Restoran Menurut Kecamatan di  
Kabupaten Ketapang, 2020-2023**  
*Number of Restaurants by Subdistrict in Ketapang Regency,  
2020-2023*

Kecamatan Subdistrict	2020	2021	2022 <sup>1</sup>	2023
(1)	(2)	(3)	(4)	(5)
Kendawangan	3	3	3	14
Manis Mata	...	1	1	9
Marau	...	4	4	12
Singkup	...	3	3	13
Air Upas	...	14	14	16
Jelai Hulu	...	3	3	8
Tumbang Titi	2	13	13	16
Pemahan	...	8	8	13
Sungai Melayu Rayak	5	15	15	14
Matan Hilir Selatan	11	11	5	5
Benua Kayong	4	5	11	17
Matan Hilir Utara	5	5	5	97
Delta Pawan	57	79	79	153
Muara Pawan	...	1	1	18
Nanga Tayap	13	17	17	20
Sandai	...	3	3	27
Hulu Sungai	...	2	2	4
Sungai Laur	...	2	2	17
Simpang Hulu	...	8	8	15
Simpang Dua	...	1	1	15
<b>Ketapang</b>	<b>100</b>	<b>198</b>	<b>198</b>	<b>503</b>

Catatan: <sup>1</sup> Data Tahun 2021/2021 Data

Sumber/Source: Dinas Pariwisata dan Kebudayaan Kabupaten Ketapang/Culture and Tourism Office Ketapang Regency

**Tabel**  
**Table** 7.2**Jumlah Pengunjung Wisatawan Domestik dan Asing di Lokasi Wisata Kabupaten Ketapang, 2022<sup>1</sup>-2023**  
**Number of Domestic and Foreign Tourist, 2022<sup>1</sup>-2023**

Bulan Month	2022 <sup>1</sup>		2023	
	Domestik Domestic	Asing Foreign	Domestik Domestic	Asing Foreign
(1)	(2)	(3)	(4)	(5)
1. Januari	685	-	21.352	-
2. Februari	658	-	20.076	-
3. Maret	759	-	17.966	-
4. April	2.706	-	56.441	-
5. Mei	1.240	-	48.306	-
6. Juni	1.317	-	46.057	-
7. Juli	1.175	-	16.428	-
8. Agustus	7.365	-	15.750	-
9. September	913	-	16.573	-
10. Oktober	1.099	-	17.413	-
11. November	1.154	-	16.493	-
12. Desember	1.242	-	118.282	-
<b>Jumlah Total</b>	<b>20.313</b>	<b>-</b>	<b>411.137</b>	<b>-</b>

Catatan/Note: <sup>1</sup> Data tahun 2021

Sumber/Source: Dinas Pariwisata dan Kebudayaan Kabupaten Ketapang/Culture and Tourism Office Ketapang Regency

**Tabel**  
**Table** 7.3

**Jumlah Potensi Wisata Menurut Kecamatan di Kabupaten  
Ketapang, 2023**  
**Number of Tourism Potential by subdistrict in Ketapang  
Regency, 2023**

No.	Kecamatan Subdistrict	Jumlah Total	Nama Objek Wisata Name of Tourism Site	Jenis Wisata Type of Tourism
(1)	(2)	(3)	(4)	(5)
1	KENDAWANGAN	5	Pantai Sisik (Tanjung Gangse)	Wisata Alam
			Pantai Sungai Tengar	Wisata Alam
			Pantai Pasir Putih	Wisata Alam
			Pulau Sawi	Wisata Bahari
			Pulau Cempedak	Wisata Bahari
2	MANIS MATA	1	Makam Ratu Elok	Wisata Budaya
3	MARAU	4	Air Terjun Belaban	Wisata Alam
			Riam Panjang	Wisata Alam
			Batu Gajah/Lubuk Gajah	Wisata Alam
			Riam Kekalap	Wisata Alam
4	SINGKUP	-	-	-
5	AIR UPAS	-	-	-
6	JELAI HULU	5	Gua Maria Bukit Sion Tanjung	Wisata Religi
			Wisata Air Terjun Karang Dangin	Wisata Alam
			Air Terjun Silingan Begondum	Wisata Alam
			Bukit Sengkawan	Wisata Alam
			Gua Maria	Wisata Religi
7	TUMBANG TITI	12	Bukit Batu Menanti	Wisata Alam
			Kolam Wisata Pagung Alam	Wisata Alam
			Air Terjun Cambit	Wisata Alam
			Wisata Riam Salahadan	Wisata Alam
			Kawasan Wisata Riam Serunggu Bintang Timur	Wisata Alam
			Kawasan Wisata Riam Saworango	Wisata Alam
			Air Terjun Lubuk Tapah	Wisata Alam
			Batu Kepiti (Goa Batu)	Wisata Alam
			Batu Belawang	Wisata Alam
			Bukit Kengkondang	Wisata Alam
Air Terjun Benua Tujuh	Wisata Alam			

Lanjutan Tabel/*Continued Table 7.3*

No.	Kecamatan <i>Subdistrict</i>	Jumlah <i>Total</i>	Nama Objek Wisata <i>Name of Tourism Site</i>	Jenis Wisata <i>Type of Tourism</i>
(1)	(2)	(3)	(4)	(5)
7	TUMBANG TITI	12	Gua Maria Pengatapan	Wisata Rohani
8	PEMAHAN	2	Agro Wisata Bukit Bohguk	Wisata Alam
			Bukit Lalang Panjang	Wisata Alam
9	SUNGAI MELAYU RAYAK		Riam Inam Kelima	Wisata Alam
			Punjung Sama	Wisata Alam
			Air Terjun Bukit Maloy Indah	Wisata Alam
		7	Bukit Pelingkai	Wisata Alam
			Bukit Bepampang	Wisata Alam
			Bukit Jelayan	Wisata Alam
			Riam Pembunuhan	Wisata Alam
10	MATAN HILIR SELATAN		Pantai Penage	Wisata Alam
		4	Pantai Tanjung Batu	Wisata Alam
			Pantai Pagar Mentimun	Wisata Alam
			Pantai Among	Wisata Alam
11	BENUA KAYONG		Keraton Kerajaan Matan Tanjungpura	Wisata Budaya
			Makam Keramat 7	Wisata Budaya
		5	Makam Keramat 9	Wisata Budaya
			Pantai Kinjil Pesisir	Wisata Alam
			Pantai Celincing	Wisata Alam
12	MATAN HILIR UTARA		Gua Maria Manjau	Wisata Religi
		3	Taman Wisata Hutan Mangrove	Wisata Alam
			Gua Maria Manjau	Wisata Buatan
13	DELTA PAWAN		Masjid Agung Al Ikhlas Ketapang	Wisata Religi
			Gereja Katedral St. Gemma Galgani	Wisata Religi
		7	Klenteng Tua Pek Kong	Wisata Religi
			Rumah Adat Dayak	Wisata Budaya
			Rumah Melayu	Wisata Budaya
			Taman Kota Tanjung Pura	Wisata Buatan
			Taman Kota Merdeka	Wisata Buatan
14	MUARA PAWAN		Taman Suci Khaluad	Wisata Religi
		4	Makam Tanjungpura	Wisata Budaya

Lanjutan Tabel/Continued Table 7.3

No.	Kecamatan Subdistrict	Jumlah Total	Nama Objek Wisata Name of Tourism Site	Jenis Wisata Type of Tourism
(1)	(2)	(3)	(4)	(5)
14	MUARA PAWAN	4	Pantai Tanjung Belandang	Wisata Alam
			Pantai Air Mata Permai	Wisata Alam
15	NANGA TAYAP	3	Batu Bejulong Dusun Batu Berani	Wisata Alam
			Air Terjun Riam Tingkong	Wisata Alam
			Rindu Alam Batu Menangis	Wisata Alam
16	SANDAI	3	Kawasan Wisata Keramat Akik	Wisata Alam
			Makam Istana Raja (Sultan Muhammad Zainudin)	Wisata Religi
			Sandai Amazing (Bukit) Natai Benuah	Wisata Alam
17	HULU SUNGAI	-	-	-
18	SUNGAI LAUR	4	Gua Maria Bukit Kuri	Wisata Alam
			Bukit Kuri	Wisata Alam
			Air Terjun Bukit Batu Empanggal	Wisata Alam
			Bukit Keruat	Wisata Alam
19	Simpang Hulu	17	Dorik Binakng	Wisata Alam
			Rapan Tanyar	Wisata Alam
			Gua Maria Singgih	Wisata Religi
			Wisata Air Terjun Kek Kondang	Wisata Alam
			Bukit Sedayang	Wisata Alam
			Pinang Nunggal	Wisata Alam
			Keramat Butoh Telaga	Wisata Alam
			Rigab Kase	Wisata Alam
			Wisata Riam Malela Pota	Wisata Alam
			Rumah Adat Dayak	Wisata Budaya
			Keramat Lalangk Kuning Kelabu	Wisata Alam
			Keramat Cekok	Wisata Alam
			Riam Inok	Wisata Alam
			Riam Pak Todek Rubang Kijang	Wisata Alam
Keramat Botuh Talam	Wisata Alam			
Gua Maria Sikih Pinang	Wisata Religi			
Riam Botuh Badanggup	Wisata Alam			
20	SIMPANG DUA	7	Wisata Gua Maria Terjun Bangkak	Wisata Religi
			Air Paoh Concong	Wisata Alam
			Bukit Batu Daya	Wisata Alam

Lanjutan Tabel/*Continued Table 7.3*

No.	Kecamatan <i>Subdistrict</i>	Jumlah <i>Total</i>	Nama Objek Wisata <i>Name of Tourism Site</i>	Jenis Wisata <i>Type of Tourism</i>
(1)	(2)	(3)	(4)	(5)
20	SIMPANG DUA	7	Wisata Trojun Kulam Kampar Sebomban	Wisata Alam
			Air Terjun Lelabi	Wisata Alam
			Air Terjun Sungai Ripong	Wisata Alam
			Air Terjun Siling Roban	Wisata Alam

Sumber/*Source*: Dinas Pariwisata dan Kebudayaan Kabupaten Ketapang/*Culture and Tourism Office Ketapang Regency*

<https://ketapangkab.bps.go.id>

**Tabel**  
**Table** 7.4

**Jumlah Kamar dan Tempat Tidur pada Hotel/Penginapan  
di Kabupaten Ketapang, 2023**  
**Number of Room and Bed in Hotel/Accommodation on  
Ketapang, 2023**

Nama Hotel/Penginapan Hotel's/Accommodation's Name	Alamat Number of Companies	Jumlah/ Number of	
		Kamar Room	Tempat Tidur Bed
(1)	(2)	(3)	(4)
<b>Kec. Kendawangan</b>			
1. Hotel Batang	Jl. Pangeran Adi	19	34
2. Hotel Gerhana	Jl. Pangeran Adi No. 199-201	20	32
3. Hotel Wijaya	Jl. Pangeran Adi	22	23
<b>Kec. Manis Mata</b>			
1. Aufa Hotel	Jl. Provinsi	...	...
2. Losmen Barokah	Jl. Surya Adi Wijaya	...	...
3. Losmen Yulisa	Jl. Surya Adi Wijaya	...	...
4. Hotel Sega	Jl. Provinsi	...	...
<b>Kec. Marau</b>			
1. Penginapan Prima	Jl. Daeng Utih, Desa Suka Karya	9 <sup>1</sup>	18 <sup>1</sup>
2. Penginapan Laras	Jl. Daeng Utih, Desa Suka Karya	8 <sup>1</sup>	14 <sup>1</sup>
3. Penginapan Sinta	Jl. Daeng Utih, Desa Riam Batu Gading	7 <sup>1</sup>	7 <sup>1</sup>
4. Penginapan Akurat Jaya	Jl. Daeng Utih, Desa Suka Karya	6 <sup>1</sup>	6 <sup>1</sup>
5. Penginapan Ice	Jl. Daeng Utih, Desa Suka Karya	8 <sup>1</sup>	14 <sup>1</sup>
6. Penginapan Fahri	...	...	...
7. Penginapan Harapan Baru	Jl. Daeng Utih, Desa Riam Batu Gading	18 <sup>1</sup>	18 <sup>1</sup>
<b>Kec. Air Upas</b>			
1. Losmen Permata	Dusun Kalibambang Desa Air Upas	17 <sup>1</sup>	17 <sup>1</sup>
2. Losmen Sari Agung	Dusun Kalibambang Desa Air Upas	7 <sup>1</sup>	7 <sup>1</sup>
<b>Kec. Jelai Hulu</b>			
1. Clarisa Tanjung	Dusun Tanjung III, Desa Tanggerang	11 <sup>1</sup>	11 <sup>1</sup>
2. Penginapan Fortuna	Dsn Tanjung III RT 01, RW 02, Ds Tanggerang	6 <sup>1</sup>	6 <sup>1</sup>
<b>Kec. Tumbang Titi</b>			
1. Losmen Aldyntia	Jl. K.H. M. Saad	12 <sup>1</sup>	15 <sup>1</sup>
2. Losmen Kadariah	Jl. K.H. M. Saad	18	18
3. Penginapan Pradipta	Jl. K.H. M. Saad	20	20
<b>Kec. Sungai Melayu Rayak</b>			
1. Losmen Putra Bengkayang	Jl. Pelang-Tumbang Titi	...	...
2. Penginapan Putra Makasar	Jl. Sosial RT.07/RW.03, Ds Karang Mas	8 <sup>1</sup>	11 <sup>1</sup>
<b>Kec. Benua Kayong</b>			
1. Penginapan Boboho	Jl. Pawan I	...	...
2. Losmen Ajaib	Jl. Pawan I	22	37
3. City Home	Jl. Pawan I	29	29

Lanjutan Tabel/Continued Table 7.4

Nama Hotel/Penginapan Hotel's/Accommodation's Name	Alamat Number of Companies	Jumlah/ Number of	
		Kamar Room	Tempat Tidur Bed
(1)	(2)	(3)	(4)
<b>Kec. Delta Pawan</b>			
1. Adam House	Jl. Kolonel Sugiono	21	22
2. Buana Inn Tio Ciu Tia	Jl. Merdeka No. 139	10	10
3. Hotel Anda	Jl. R. Suprpto	25	26
4. Hotel Aston	Jl. R. Suprpto No. 68 A	146	204
5. Hotel Bersaudara	Jl. Diponegoro No.5	18 <sup>1</sup>	25 <sup>1</sup>
6. Hotel Borneo	Jl. Dr. Sutomo No. 68	71	97
7. Hotel Flamboyon	Jl. Pak Nibung II No.3	...	...
8. Hotel Merpati I	Jl. M.T. Haryono Gg. Merpati	...	...
9. Hotel Murni	Jl. M.T.Haryono No. 123	33	34
10. Hotel Nevada	Jl. R. Suprpto No. 116	88	116
11. Hotel Perdana	Jl. Merdeka No. 122	62	62
12. Hotel Putra Tanjung	Jl. Pak Nibung I No. 12 A	36	45
13. Hotel Onyx	Jl. M. Tohir	62	83
14. Hotel Agusta	Jl. Kolonel Sugiono	16 <sup>1</sup>	16 <sup>1</sup>
15. Losmen Bina Usaha	Jl. Ahmad Yani Blok B No. 23-24	...	...
16. Losmen Bintang	Jl. Letjen Sutoyo	22	26
17. Losmen Cahaya Fitri	Jl. Gatot Subroto	6	6
18. Losmen Jasa Ibu	Jl. Dr. Sutomo (Depan AKPER)	...	...
19. Losmen Mahesa	Jl. Imam Bonjol	14 <sup>1</sup>	14 <sup>1</sup>
20. Losmen Mekar Sari	Jl. H. Murni No.11	...	...
21. Losmen Mutiara	Jl. Diponegoro No. 21	18	18
22. Losmen Nanti Lestari	Jl. Karya Bhakti Gg. Abdul Manan	12	12
23. Losmen Patra	Jl. Diponegoro No.63	...	...
24. Losmen Patra Ista	Jl. H. Agus Salim No. 38 A	25 <sup>1</sup>	36 <sup>1</sup>
25. Losmen Delta Pawan	Jl. Imam Bonjol	...	...
26. Losmen Tulip	Jl. M. T. Haryono	25	35
27. Nibung Inn	Jl. Pak Nibung 3	...	...
28. The Beststone Hotel	Jl. Sisimangaraja No. 56 A	27	29
29. Losmen Sri Ayu	Jl. Gatot Subroto	6 <sup>1</sup>	9 <sup>1</sup>
30. Glenys Inn	Jl. Dr. Sutomo	30 <sup>1</sup>	38 <sup>1</sup>
31. Penginapan Nuraini	Jl. Panembahan Bandala No. 50	17 <sup>1</sup>	17 <sup>1</sup>
32. Royal inn	Jl. Merdeka Utara No. 269	25 <sup>1</sup>	25 <sup>1</sup>
33. Olive Inn	Jl. D.I. Panjaitan	37	74
34. Penginapan Madeli	Jl. Dara Betuah	20	20
35. Fave Hotel	Jl. Gatot Subroto	61	91



Lanjutan Tabel/Continued Table 7.4

Nama Hotel/Penginapan <i>Hotel's/Accommodation's Name</i>	Alamat <i>Number of Companies</i>	Jumlah/ <i>Number of</i>	
		Kamar <i>Room</i>	Tempat Tidur <i>Bed</i>
(1)	(2)	(3)	(4)
<b>Kec. Nanga Tayap</b>			
1. NN Bersaudara	Dusun Nanga Tayap RT 02/ RW 03	10	13
2. Cermat Penginapan	Desa Nanga Tayap RT 02/RW 02	15	15
3. Hotel FTB	Desa Nanga Tayap RT 02/RW 02	11 <sup>1</sup>	22 <sup>1</sup>
4. Losmen Dakota	Dusun Nanga Tayap RT 01/RW 02	28	28
<b>Kec. Sandai</b>			
1. Hotel Starlet	Jl. Trans Kalimantan	43 <sup>1</sup>	53 <sup>1</sup>
2. Losmen Harmony	Jl. Trans Kalimantan	31 <sup>1</sup>	47 <sup>1</sup>
3. Serli Penginapan	Jl. Trans Kalimantan, Desa Sandai	8 <sup>1</sup>	8 <sup>1</sup>
4. Sahabat Andro Penginapan	Jl. Pramuka, Desa Sandai	8 <sup>1</sup>	8 <sup>1</sup>
5. Hotel Mandala	Jl. Pramuka, Desa Sandai	10 <sup>1</sup>	12 <sup>1</sup>
6. Hotel Krio Darma	Jl. Pramuka, Desa Sandai	42 <sup>1</sup>	48 <sup>1</sup>
7. Penginapan Mitra Usaha	Jl. Pramuka, Desa Sandai	35 <sup>1</sup>	51 <sup>1</sup>
<b>Kec. Sungai Laur</b>			
1. Losmen Keruat	Jl. Trans Kalimantan Aur Kuning	12 <sup>1</sup>	14 <sup>1</sup>
2. Tiga Bersaudara	Jl. Trans Kalimantan Aur Kuning	15 <sup>1</sup>	17 <sup>1</sup>
<b>Kec. Simpang Hulu</b>			
1. Hotel The Virgo's	Jl. Trans Kalimantan No. 89	40	69
2. Penginapan Bekuak	Jl. Trans Kalimantan, Desa Balai B	...	...
3. Tapang Permai	Jl. Trans Kalimantan	24	42
<b>Kec. Simpang Dua</b>			
1. See Rose	Desa Semandang Kanan	...	...
2. Penginapan Ahe	Desa Semandang Kanan	...	...

Catatan: <sup>1</sup> Data Tahun 2022/2022 Data

Sumber/Source: BPS Kabupaten Ketapang/BPS-Statistics Ketapang Regency

**Tabel**  
**Table** 7.5

**Persentase Tingkat Penghunian Kamar (TPK) Hotel/  
Akomodasi di Ketapang, 2023**  
**Percentage of Occupancy Rate of Hotel/Accomodation,  
2023**

Bulan Month	Tingkat Penghunian Kamar Occupancy Rate					
	Bintang 1 1 Star Hotel	Bintang 3 3 Star Hotel	Melati 1 Non-Star Hotel Class I	Melati 2 Non-Star Hotel Class II	Melati 3 Non-Star Hotel Class III	
(1)	(2)	(3)	(4)	(5)	(6)	
1. Januari	25,18	28,76	0,00	23,39	22,16	
2. Februari	42,80	42,86	7,74	31,26	33,54	
3. Maret	25,91	41,65	9,68	28,58	36,16	
4. April	49,68	31,77	11,67	35,91	30,71	
5. Mei	28,04	39,90	12,37	30,48	31,50	
6. Juni	17,37	39,63	16,11	30,96	33,01	
7. Juli	33,19	35,69	16,13	30,50	30,21	
8. Agustus	30,33	50,23	18,82	24,54	30,42	
9. September	26,34	43,50	17,22	37,94	25,65	
10. Oktober	41,52	48,59	16,67	29,19	28,98	
11. November	33,06	43,83	12,78	34,82	30,49	
12. Desember	35,95	49,29	23,66	27,74	29,00	
<b>Rata-Rata</b>	<b>2023</b>	<b>32,45</b>	<b>41,31</b>	<b>13,57</b>	<b>30,44</b>	<b>30,15</b>
<b>Average</b>	<b>2022</b>	<b>38,50</b>	<b>43,72</b>	<b>12,12</b>	<b>30,09</b>	<b>36,99</b>

Sumber/Source: BPS Kabupaten Ketapang/BPS-Statistics Ketapang Regency

**Tabel**  
**Table** 7.6

**Jumlah Grup Kesenian Aktif dan Gedung Kesenian Menurut Kecamatan di Kabupaten Ketapang, 2023**  
**Number of Active Arts Groups and Opera House by Subdistrict in Ketapang Regency, 2023**

Kecamatan <i>Subdistrict</i>	Grup Kesenian <i>Art Group</i>	Gedung Kesenian <i>Art Building</i>
(1)	(2)	(3)
1. Kendawangan	...	...
2. Manis Mata	...	...
3. Marau	...	...
4. Singkup	...	...
5. Air Upas	...	...
6. Jelai Hulu	...	...
7. Tumbang Titi	...	...
8. Pemahan	...	...
9. Sungai Melayu Rayak	...	...
10. Matan Hilir Selatan	...	...
11. Benua Kayong	...	...
12. Matan Hilir Utara	...	...
13. Delta Pawan	...	...
14. Muara Pawan	...	...
15. Nanga Tayap	...	...
16. Sandai	...	...
17. Hulu Sungai	...	...
18. Sungai Laur	...	...
19. Simpang Hulu	...	...
20. Simpang Dua	...	...
<b>Jumlah</b> <b>Total</b>	...	...

Sumber/Source: Dinas Pariwisata dan Kebudayaan Kabupaten Ketapang/Culture and Tourism Office Ketapang Regency

**Tabel**  
**Table 7.7****Jumlah Grup Olahraga dan Gedung Olahraga Menurut Kecamatan di Kabupaten Ketapang, 2022-2023**  
**Number of Sport Club and Gymnasium by Subdistrict in Ketapang Regency, 2022-2023**

Kecamatan Subdistrict	2022		2023	
	Klub Olahraga Sport Group	Gedung Olahraga Gymnasium	Klub Olahraga Sport Group	Gedung Olahraga Gymnasium
(1)	(2)	(3)	(4)	(5)
1. Kendawangan	13	4	13	-
2. Manis Mata	8	4	8	1
3. Marau	6	2	6	-
4. Singkup	5	1	5	1
5. Air Upas	4	1	4	-
6. Jelai Hulu	4	1	4	-
7. Tumbang Titi	5	2	5	5
8. Pemahan	5	1	5	-
9. Sungai Melayu Rayak	8	1	8	1
10. Matan Hilir Selatan	9	2	9	1
11. Benua Kayong	20	4	20	1
12. Matan Hilir Utara	6	1	6	1
13. Delta Pawan	59	26	59	7
14. Muara Pawan	8	2	8	1
15. Nanga Tayap	7	3	7	3
16. Sandai	10	3	10	2
17. Hulu Sungai	5	-	5	-
18. Sungai Laur	5	-	5	1
19. Simpang Hulu	10	3	11	1
20. Simpang Dua	7	1	7	1
<b>Jumlah Total</b>	<b>204</b>	<b>62</b>	<b>205</b>	<b>27</b>

Sumber/Source: Dinas Pemuda dan Olahraga Kabupaten Ketapang / Education, Youth and Sport Office Ketapang Regency

**Tabel**  
**Table** 7.8**Jumlah Taman/Tugu di Kabupaten Ketapang Menurut Status Pengelolaan, 2023**  
**Number of Park and Monument on Ketapang Regency by Management Status, 2023**

Kecamatan Subdistrict	Taman/Tugu Pemkab Ketapang Ketapang Regency Government's Garden/Monument		Taman/Tugu Swasta Private Garden/Monument	
	Taman Park	Tugu Monument	Taman Park	Tugu Monument
(1)	(2)	(3)	(4)	(5)
1. Kendawangan	-	-	-	-
2. Manis Mata	-	-	-	-
3. Marau	-	-	-	-
4. Singkup	-	-	-	-
5. Air Upas	-	-	-	-
6. Jelai Hulu	-	-	-	-
7. Tumbang Titi	-	-	-	-
8. Pemahan	-	-	-	-
9. Sungai Melayu Rayak	-	-	-	-
10. Matan Hilir Selatan	1	1	-	-
11. Benua Kayong	1	2	-	-
12. Matan Hilir Utara	-	-	-	-
13. Delta Pawan	8	5	-	-
14. Muara Pawan	-	-	-	-
15. Nanga Tayap	-	-	-	-
16. Sandai	-	-	-	-
17. Hulu Sungai	-	-	-	-
18. Sungai Laur	-	-	-	-
19. Simpang Hulu	-	-	-	-
20. Simpang Dua	-	-	-	-
<b>Jumlah Total</b>	<b>2023</b>	<b>10</b>	<b>8</b>	-
	<b>2022</b>	<b>10</b>	<b>8</b>	-
	<b>2021</b>	<b>10</b>	<b>8</b>	-

Sumber/Source: Dinas Perumahan Rakyat, Kawasan Pemukiman, dan Lingkungan Hidup Kab. Ketapang/Housing and Settlement Area Office Ketapang Regency



# BAB VIII

## Transportasi dan Komunikasi

*Transportation and Communication*



### TERDAPAT **399** MENARA TELEKOMUNIKASI DI KABUPATEN KETAPANG PADA TAHUN 2023

There are 399 telecommunication towers in Ketapang Regency in 2023



PADA TAHUN 2023,

### **1.237** PENERBANGAN TIBA DI KETAPANG

1.237 flights arrived in Ketapang



### **1.235** PENERBANGAN BERANGKAT DARI KETAPANG

1.235 flights departed from Ketapang

### **79** KENDARAAN PERAIRAN BEROPERASI DI KABUPATEN KETAPANG

79 water vehicles operating in ketapang Regency



### SEBANYAK **19.112** SEPEDA MOTOR TERDAFTAR DI KABUPATEN KETAPANG

19,112 motorcycles were registered in Ketapang Regency.







**PENJELASAN TEKNIS**

1. Data transportasi dan komunikasi meliputi :

- a. Panjang jalan
- b. Angkutan darat
- c. Angkutan laut
- d. Angkutan udara
- e. Pos dan telekomunikasi

2. **Kendaraan bermotor** adalah setiap kendaraan yang digerakkan oleh peralatan teknik yang ada pada kendaraan tersebut biasanya digunakan untuk angkutan orang atau barang di atas jalan raya selain kendaraan yang berjalan di atas rel. Kendaraan bermotor yang dicatat adalah semua jenis kendaraan kecuali kendaraan bermotor TNI/Polri dan Korps Diplomatik.

3. **Mobil penumpang** adalah setiap kendaraan bermotor yang dilengkapi dengan tempat duduk untuk sebanyak-banyaknya delapan orang tidak termasuk tempat duduk untuk pengemudi baik dilengkapi atau tidak dilengkapi bagasi.

4. **Mobil bus** adalah setiap kendaraan bermotor yang dilengkapi dengan tempat duduk untuk lebih dari delapan orang tidak termasuk tempat duduk untuk pengemudi baik dilengkapi atau tidak dilengkapi bagasi.

**TECHNICAL NOTES**

1. *Data on transportations and communications cover:*

- a. *Length of road*
- b. *Land transportation*
- c. *Sea transportation*
- d. *Air transportation*
- e. *Post and telecommunication*

2. **Motor vehicles** are any kind of vehicles motorized by machine set up in those vehicles they are usually used for transporting peoples or goods on roads except vehicles moving along a railway line. The data cover all kinds of motor vehicles except those belong to Indonesia Army Force Indonesian State Police and Diplomatic Corps.

3. **Passenger cars** are any motor vehicles with no more than eight seats excluding seat for driver it can be with or without hoot.

4. **Buses** are large passenger cars having seats for more than eight passengers excluding seat for driver it can be with or without hoot.

5. **Mobil truk** adalah setiap kendaraan bermotor yang digunakan untuk angkutan barang selain mobil penumpang mobil bus dan kendaraan bermotor roda dua.

6. **Data panjang jalan negara dan jalan provinsi** bersumber dari Kementerian Pekerjaan Umum dan Perumahan Rakyat sedangkan jalan kabupaten/kota bersumber dari Dinas Pekerjaan Umum Kabupaten/Kota diolah dari daftar PJ-II/5.

7. **Sepeda Motor** adalah kendaraan bermotor beroda dua dengan atau tanpa rumah dengan atau tanpa kereta samping atau kendaraan bermotor beroda tiga tanpa rumah rumah.

8. **Kantor Pos** adalah tempat pemberi pelayanan komunikasi tertulis dan atau surat elektronik layanan paket layanan logistik layanan transaksi keuangan dan layanan keagenan pos untuk kepentingan umum. Rumah pos berfungsi sama seperti kantor pos dan kantor pos pembantu bedanya rumah pos biasanya terletak di daerah terpencil.

5. **Trucks** are any motor vehicles used to transport goods excluding passenger cars buses and motorcycles.

6. **Data on the length of state and provincial roads** were taken from the Ministry of Public Works and Housing while the regency/municipality roads data were taken from Regency/Municipality Public Works Offices based on PJ-II/5 questionnaire.

7. **Motorcycles** are any kind of two wheeled motor vehicles with or without homes and with or without a side rail or three-wheeled motor vehicles without homes.

8. **Post Office** is a service provider facility of written communication and or electronic mail parcel service logistics services financial transaction services and postal services to the public. Postal house has the same function as the post office and subsidiary of post office the difference is that postal house is usually located in remote areas.

**ULASAN****DESCRIPTION****Transportasi**

Pada tahun 2023 lintas penerbangan di Bandara Rahadi Oesman Kabupaten Ketapang tidak mengalami perubahan yang signifikan dibanding tahun sebelumnya. Lalu lintas pesawat udara mengalami penurunan sebesar 0,32 persen untuk jumlah pesawat yang datang dan 0,48 persen untuk pesawat yang berangkat berangkat dari Bandara Rahadi Oesman. Sementara itu jumlah penumpang yang datang dan pergi juga mengalami penurunan yang masing-masing sebesar 2,35 persen dan 3,47 persen.

**Transportation**

*In 2023, aircraft traffic at Rahadi Oesman Airport in Ketapang Regency did not experience significant changes compared to the previous year. Aircraft traffic decreased by 0.32 percent for the number of arriving aircraft and 0.48 percent for departing aircraft departing from Rahadi Oesman Airport. Meanwhile, the number of passengers arriving and departing also experienced a decrease of 2.35 percent and 3.47 percent, respectively.*

**Telekomunikasi**

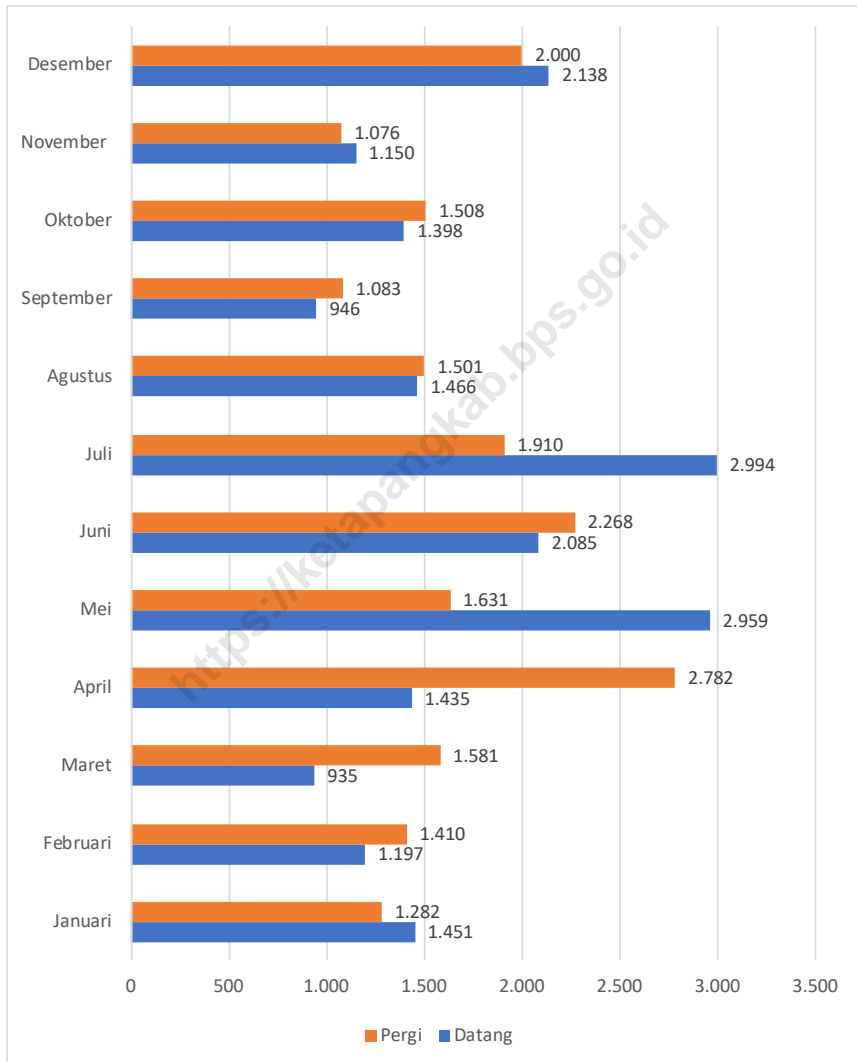
Jumlah provider menara telekomunikasi di Kabupaten Ketapang pada tahun 2023 adalah sebanyak 399, dengan Fiberhome sebagai provider dengan jumlah menara terbanyak, yakni 24,56 persen. Sedangkan provider dengan jumlah menara paling sedikit adalah PT. Tsel dan PT. Gihon Communication. Adapun kecamatan dengan jumlah provider menara telekomunikasi terbanyak adalah Delta Pawan, sedangkan yang paling sedikit adalah Pemahan dan Singkup.

**Telecommunications**

*The number of telecommunication tower providers in Ketapang Regency in 2023 is 399, with Fiberhome as the provider with the largest number of towers, at 24.56 percent. Meanwhile, the providers with the least number of towers are PT Tsel and PT Gihon Communication. The sub-district with the highest number of telecommunication tower providers is Delta Pawan, while the least is Pemahan and Singkup.*

**Gambar**  
**Image** 8.1

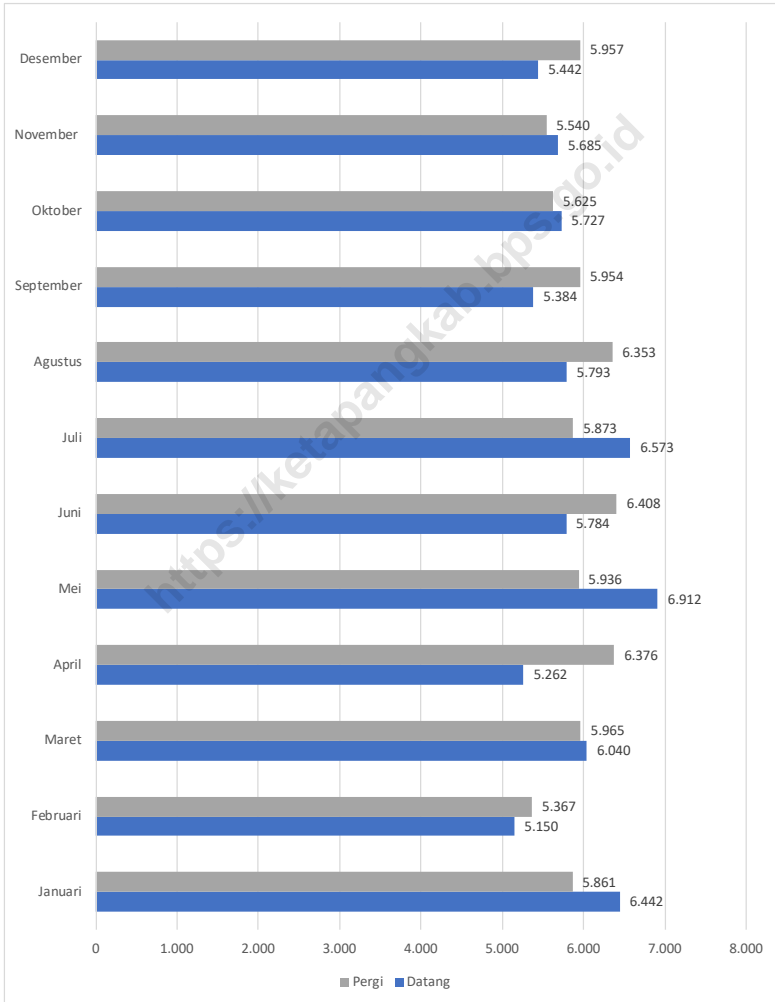
**Lalu Lintas Penumpang di Pelabuhan Ketapang, 2023**  
**Passenger Traffic on Ketapang Regency Harbour, 2023**



Sumber/Source: Kantor Kesyahbandaran dan Otoritas Pelabuhan Ketapang dan Unit Penyelenggara Pelabuhan Klas III Kendawangan/Ketapang Harbor Office and the Ketapang Port Authority and the Class III Kendawangan Port Operational Unit

**Gambar 8.2**  
**Image**

**Lalu Lintas Penumpang Pesawat Udara di Bandara Rahadi Osman, 2023**  
**Number of Aircraft Passenger Traffic on Rahadi Oesman Airport, 2023**



Sumber/Source: Bandar Udara Rahadi Osman Ketapang (diolah)/ Rahadi Oesman Air Port Ketapang (processed)

**8.1 TRANSPORTASI  
TRANSPORTATION**

**Tabel 8.1.1 Panjang Jalan Menurut Tingkat Kewenangan Pemerintahan di Kabupaten Ketapang (km), 2021-2023**  
**Table Length of Roads by Level of Government Authority in Ketapang Regency (km), 2021-2023**

<b>Tingkat Kewenangan Pemerintahan Level of Government Authority</b>	<b>2021</b>	<b>2022</b>	<b>2023<sup>1</sup></b>
<b>(1)</b>	<b>(2)</b>	<b>(3)</b>	<b>(4)</b>
Negara State	-	-	-
Provinsi Province	-	-	-
Kabupaten/Kota Regency/Municipality	3.239,07 <sup>1</sup>	3.239,07	2.215,96
<b>Jumlah Total</b>	<b>3.692,09</b>	<b>3.239,07</b>	<b>2.215,96</b>

Catatan/Note : <sup>1</sup> angka revisi

Sumber/Source : Dinas Pekerjaan Umum Kabupaten Ketapang/Public Works Office Ketapang Regency

**Tabel 8.1.2** Panjang Jalan Menurut Jenis Permukaan Jalan di Kabupaten Ketapang (km), 2021'-2023  
**Table** *Length of Roads by Type of Road Surface in Ketapang Regencyf (km), 2021'-2023*

Jenis Permukaan Jalan <i>Type of Road Surface</i>	2021'	2022'	2023
(1)	(2)	(3)	(4)
Aspal <i>Paved</i>	969,756	967,772	492,99
Kerikil <i>Gravel</i>	553,625	556,94	463,13
Tanah <i>Soil</i>	1.658,316	1.656,714	1.219,45
Lainnya <i>Others</i>	57,393	57,664	40,39
<b>Jumlah <i>Total</i></b>	<b>3.239,07</b>	<b>3.239,09</b>	<b>2.215,96</b>

Catatan/Note : Hanya memuat panjang jalan Kabupaten/Kota

Sumber/Source: Dinas Pekerjaan Umum Kabupaten Ketapang/*Public Works Office Ketapang Regency*

**Tabel 8.1.3** Panjang Jalan Menurut Kondisi Jalan di Kabupaten Ketapang (km), 2021-2023  
**Length of Roads by Condition of Roads in Ketapang Regency (km), 2021-2023**

Kondisi Jalan Condition of Roads	2021	2022	2023
(1)	(2)	(3)	(4)
Baik Good	884,609	903,421	427,23
Sedang Moderate	182,165	275,782	213,88
Rusak Damage	1.052,446	978,936	933,752
Rusak Berat Severely Damage	1.119,87	1.080,951	641,098
<b>Jumlah Total</b>	<b>3.239,09</b>	<b>3.239,09</b>	<b>2.215,96</b>

Sumber/Source: Dinas Pekerjaan Umum Kabupaten Ketapang/Public Works Office Ketapang Regency



**Tabel**  
**Table 8.1.4****Jumlah dan Nilai Kegiatan yang Dilaksanakan Menurut Kecamatan dan Jenisnya, 2023**  
**Number and Project Value has Finished by Subdistrict and Type, 2023**

Kecamatan Subdistrict	Jalan Road		Jembatan Bridge	
	Jumlah Total	Nilai Value (Rp)	Jumlah Total	Nilai Value (Rp)
(1)	(2)	(3)	(4)	
1. Kendawangan	29	4.859.999.285	6	717.854.000
2. Manis Mata	9	1.504.333.580	5	2.306.652.000
3. Marau	9	2.720.222.680	4	347.818.540
4. Singkup	6	887.796.000	3	469.255.000
5. Air Upas	5	1.416.882.000	3	295.468.000
6. Jelai Hulu	6	5.650.436.000	2	1.824.760.000
7. Tumbang Titi	9	2.281.856.800	4	818.697.000
8. Pemahan	5	13.836.446.000	3	469.889.000
9. Sungai Melayu Rayak	4	2.698.292.450	3	2.651.112.629
10. Matan Hilir Selatan	14	9.387.909.300	26	7.953.560.100
11. Benua Kayong	26	5.724.766.000	2	316.948.000
12. Matan Hilir Utara	4	1.772.297.000	4	397.224.000
13. Delta Pawan	24	11.085.653.268	1	75.814.000
14. Muara Pawan	16	3.793.358.400	6	11.541.975.950
15. Nanga Tayap	6	7.557.652.000	4	2.472.891.950
16. Sandai	8	3.383.459.000	-	-
17. Hulu Sungai	-	-	1	84.966.000
18. Sungai Laur	6	1.729.941.000	1	1.437.526.000
19. Simpang Hulu	2	2.887.411.000	3	1.232.355.000
20. Simpang Dua	3	1.253.947.000	1	2.719.105.000
<b>Jumlah Total</b>	<b>191</b>	<b>84.432.658.753</b>	<b>82</b>	<b>38.133.872.169</b>

Sumber/Source: Dinas Pekerjaan Umum Kabupaten Ketapang/Public Works Office Ketapang Regency

**Tabel**  
**Table 8.1.5****Jumlah dan Nilai Kegiatan ( Jalan ) yang Dilaksanakan Menurut Jenis Pembiayaan, 2023<sup>1</sup>**  
**Number and Project Value (Road) has Finished by Kind of Cost, 2023<sup>1</sup>**

Kecamatan Subdistrict	APBD		APBN	
	Jumlah Total	Nilai Value (Rp)	Jumlah Total	Nilai Value (Rp)
(1)	(2)	(3)	(4)	(5)
1. Kendawangan	35	5.577.853.285	-	-
2. Manis Mata	14	3.810.985.580	-	-
3. Marau	13	3.068.041.220	-	-
4. Singkup	9	1.357.051.000	-	-
5. Air Upas	8	1.712.350.000	-	-
6. Jelai Hulu	2	7.475.196.000	-	-
7. Tumbang Titi	13	3.100.553.800	-	-
8. Pemahan	8	14.306.335.000	-	-
9. Sungai Melayu Rayak	7	5.349.405.079	-	-
10. Matan Hilir Selatan	40	17.341.469.400	-	-
11. Benua Kayong	28	6.041.714.000	-	-
12. Matan Hilir Utara	8	2.169.521.000	-	-
13. Delta Pawan	25	11.161.467.268	-	-
14. Muara Pawan	22	15.335.334.350	-	-
15. Nanga Tayap	10	10.030.543.950	-	-
16. Sandai	8	3.383.459.000	-	-
17. Hulu Sungai	1	84.966.000	-	-
18. Sungai Laur	7	3.167.467.000	-	-
19. Simpang Hulu	5	4.119.766.000	-	-
20. Simpang Dua	4	3.973.052.000	-	-
<b>Jumlah Total</b>	<b>267</b>	<b>122.566.530.932</b>	<b>-</b>	<b>-</b>

Sumber/Source: Dinas Pekerjaan Umum Kabupaten Ketapang/Public Works Office Ketapang Regency

**Tabel**  
**Table 8.1.6****Banyaknya Kendaraan Bermotor yang Terdaftar Menurut Kepemilikan dan Jenisnya, 2023**  
**Number of Registered Vehicle by Ownership and Kind of Vehicle, 2023**

Jenis Kendaraan <i>Kind of Vehicle</i>	Kepemilikan <i>Ownership</i>					Badan Internal Internal Agency	Jumlah <i>Total</i>
	Perorangan <i>Personal</i>	Perusahaan <i>Company</i>	Pemerintah <i>Government</i>	CC/CD			
(1)	(2)	(3)	(4)	(5)	(6)	(7)	
<b>I. Mobil Penumpang</b>	1.862	-	-	-	-	1.862	
1. Sedan	1	-	-	-	-	1	
2. Jeep	-	-	-	-	-	-	
3. Oplet	-	-	-	-	-	-	
4. Station Wagon	-	-	-	-	-	-	
5. Mini Bus	1.819	-	-	-	-	1.819	
6. Kastel Wagon	42	-	-	-	-	42	
7. Ambulance	-	-	-	-	-	-	
8. Volks Wagon	-	-	-	-	-	-	
9. Mini Club	-	-	-	-	-	-	
<b>II. Mobil Barang</b>	1.277	-	-	-	-	1.277	
1. Mobil Gerobak	-	-	-	-	-	-	
2. Pick Up	114	-	-	-	-	114	
3. Tracktor	-	-	-	-	-	-	
4. Ransus	-	-	-	-	-	-	
5. Truk	11	-	-	-	-	11	
6. Double Cabin	2	-	-	-	-	2	
7. Tangki	1.150	-	-	-	-	1.150	
8. Volks Wagon	-	-	-	-	-	-	
9. Mini Club	-	-	-	-	-	-	
<b>III. Oto Bus</b>	-	-	-	-	-	-	
1. Mikro Bus	-	-	-	-	-	-	
2. Bus	-	-	-	-	-	-	
3. Bus Lainnya	-	-	-	-	-	-	

Lanjutan Tabel/*Continued Table* 8.1.6

Jenis Kendaraan <i>Kind of Vehicle</i>	Kepemilikan <i>Ownership</i>					Jumlah <i>Total</i>
	Perorangan <i>Personal</i>	Perusahaan <i>Company</i>	Pemerintah <i>Government</i>	CC/CD	Badan Internal <i>Internal Agency</i>	
(1)	(2)	(3)	(4)	(5)	(6)	(7)
<b>IV. Sepeda Motor</b>	19.112	-	-	-	-	19.112
1. Sepeda Motor Sole	16.764	-	-	-	-	16.764
2. Sepeda Motor dengan kereta samping	-	-	-	-	-	-
3. Sepeda Motor R3	7	-	-	-	-	7
4. Trail	2.329	-	-	-	-	2.329
5. Scooter	12	-	-	-	-	12
<b>V. Kendaraan Khusus</b>	-	-	-	-	-	-
1. Mobil Pemadam	-	-	-	-	-	-
2. Mobil Ambulance	-	-	-	-	-	-
3. Mobil Jenasah	-	-	-	-	-	-
4. Fork Lift	-	-	-	-	-	-
5. Lain-lain/Tronton	-	-	-	-	-	-
<b>Jumlah Total</b>	<b>22.251</b>	<b>-</b>	<b>-</b>	<b>-</b>	<b>-</b>	<b>22.251</b>

Sumber/*Source*: POLRES Ketapang/*Resort Police Ketapang Regency*

**Tabel**  
**Table 8.1.7****Banyaknya Pelanggaran Lalu Lintas Menurut Profesi di Wilayah Polres Ketapang, 2023**  
**Number of Traffic Violation by Profession in Ketapang Police Authority, 2023**

<b>Bulan</b> <i>Month</i>	<b>Pelajar</b> <i>Student</i>	<b>Pegawai</b> <i>Officer</i>	<b>Sopir</b> <i>Driver</i>	<b>Swasta</b> <i>Private</i>	<b>Mahasiswa</b> <i>College Student</i>	<b>Lain-lain</b> <i>Others</i>	<b>Jumlah</b> <i>Total</i>	
(1)	(2)	(3)	(4)	(5)	(6)	(7)	(8)	
1. Januari	-	-	-	-	-	-	-	
2. Februari	-	-	-	-	-	-	-	
3. Maret	-	-	-	-	-	-	-	
4. April	-	-	-	-	-	-	-	
5. Mei	2	-	-	4	-	1	7	
6. Juni	-	-	-	4	-	-	4	
7. Juli	1	-	1	1	-	-	3	
8. Agustus	-	-	-	4	-	-	4	
9. September	-	-	1	3	-	1	5	
10. Oktober	2	-	-	5	-	-	7	
11. November	10	-	2	9	-	7	28	
12. Desember	24	-	5	81	6	26	142	
<b>Jumlah Total</b>	<b>2023</b>	<b>39</b>	<b>-</b>	<b>9</b>	<b>111</b>	<b>6</b>	<b>35</b>	<b>200</b>
	<b>2022</b>	<b>...</b>	<b>...</b>	<b>...</b>	<b>...</b>	<b>...</b>	<b>...</b>	<b>...</b>
	<b>2021</b>	<b>103</b>	<b>8</b>	<b>2</b>	<b>34</b>	<b>7</b>	<b>-</b>	<b>154</b>

Sumber/Source: POLRES Ketapang/Resort Police Ketapang Regency

**Tabel** 8.1.8 **Jumlah Pelanggaran Lalu Lintas Menurut Jenis Pelanggaran 2019-2023**  
**Table** 8.1.8 **Number of Traffic Violation by Kind of Violation 2019-2023**

Uraian Description	2019	2020	2021	2022	2023
(1)	(2)	(3)	(4)	(5)	(6)
<b>Pelanggaran</b>	5.279	979	154	279	200
a. Muatan Lebih	-	-	-	8	-
b. Perlengkapan	987	189	53	137	113
c. Kecepatan	-	-	-	29	-
d. Surat-surat	3.571	577	72	63	56
e. Rambu-rambu	124	20	-	15	-
f. Lain-lain	597	193	29	27	31

Sumber/Source: POLRES Ketapang/Resort Police Ketapang Regency

**Tabel**  
**Table** 8.1.9

**Jumlah Pengeluaran STNK dan BPKB Kendaraan Roda Dua dan Roda Empat, 2023**  
**Number of Motor Vehicle License and Certificate of Ownership of Motor Vehicle of Two and Four Wheels Vehicles Issued, 2023**

Bulan Month	STNK Motor Vehicle License			BPKB Certificate of Ownership of Motor Vehicle		
	Roda 2 2 Wheels	Roda 4 4 Wheels	Jumlah Total	Roda 2 2 Wheels	Roda 4 4 Wheels	Jumlah Total
(1)	(2)	(3)	(4)	(5)	(6)	(7)
1. Januari	1.412	271	1.683	1.412	271	1.683
2. Februari	1.199	181	1.380	1.199	181	1.380
3. Maret	1.226	279	1.505	1.226	279	1.505
4. April	1.436	261	1.697	1.436	261	1.697
5. Mei	2.357	300	2.657	2.357	300	2.657
6. Juni	1.527	216	1.743	1.527	216	1.743
7. Juli	1.741	273	2.014	1.741	273	2.014
8. Agustus	1.735	309	2.044	1.735	309	2.044
9. September	1.493	235	1.728	1.493	235	1.728
10. Oktober	1.699	255	1.954	1.699	255	1.954
11. November	1.561	273	1.834	1.561	273	1.834
12. Desember	1.726	286	2.012	1.726	286	2.012
<b>2023</b>	<b>19.112</b>	<b>3.139</b>	<b>22.251</b>	<b>19.112</b>	<b>3.139</b>	<b>22.251</b>
<b>Jumlah Total</b>	<b>2022</b>	<b>...</b>	<b>...</b>	<b>...</b>	<b>...</b>	<b>...</b>
	<b>2021</b>	<b>23.065</b>	<b>4.414</b>	<b>27.479</b>	<b>3.195</b>	<b>19.688</b>
	<b>2020</b>	<b>1.814</b>	<b>1.992</b>	<b>3.806</b>	<b>2.349</b>	<b>14.190</b>

Sumber/Source: POLRES Ketapang/Resort Police Ketapang Regency

**Tabel 8.1.10** Jumlah Pengeluaran STNK Menurut Jenis STNK, 2023  
**Table** *Number of Motor Vehicle License by Kinds of Motor Vehicle License, 2023*

Bulan Month	STNK Baru <i>New of Motor Vehicle License</i>			STNK Balik Nama <i>Mutation of Motor Vehicle License</i>				
	Roda 2 2 Wheels	Roda 4 4 Wheels	Jumlah Total	Roda 2 2 Wheels	Roda 4 4 Wheels	Jumlah Total		
(1)	(2)	(3)	(4)	(5)	(6)	(7)		
1. Januari	1.412	271	1.683	20	34	54		
2. Februari	1.199	181	1.380	80	43	123		
3. Maret	1.226	279	1.505	57	57	114		
4. April	1.436	261	1.697	34	57	91		
5. Mei	2.357	300	2.657	78	63	141		
6. Juni	1.527	216	1.743	68	55	123		
7. Juli	1.741	273	2.014	109	91	200		
8. Agustus	1.735	309	2.044	36	26	62		
9. September	1.493	235	1.728	25	23	48		
10. Oktober	1.699	255	1.954	37	39	76		
11. November	1.561	273	1.834	71	61	132		
12. Desember	1.726	286	2.012	68	87	155		
<b>Jumlah Total</b>	<b>2023</b>	<b>2022</b>	<b>2021</b>	<b>2020</b>	<b>2023</b>	<b>2022</b>	<b>2021</b>	<b>2020</b>
	19.112	13.693	15.947	11.308	683	665	694	535
	3.139	2.599	2.532	1.814	22.251	16.292	18.479	13.122
	683	648	732	533	636	665	694	535
	1.319	1.243	1.426	1.068				



Lanjutan Tabel/*Continued Table* 8.1.10

Bulan <i>Month</i>	STNK Perpanjangan <i>Extention of Motor Vehicle License</i>			
	Roda 2 <i>2 Wheels</i>	Roda 4 <i>4 Wheels</i>	Jumlah <i>Total</i>	
(1)	(8)	(9)	(10)	
1. Januari	762	169	931	
2. Februari	711	206	1.069	
3. Maret	912	358	1.270	
4. April	416	137	553	
5. Mei	1.092	245	1.337	
6. Juni	771	173	944	
7. Juli	1.341	415	1.756	
8. Agustus	659	295	954	
9. September	553	240	793	
10. Oktober	665	263	928	
11. November	843	321	1.164	
12. Desember	1.435	219	1.654	
Jumlah <i>Total</i>	2023	10.160	3.041	13.353
	2022	10.589	3.321	13.910
	2021	6.411	1.188	7.599
	2020	6.906	1.992	8.898

Sumber/*Source*: POLRES Ketapang/*Resort Police Ketapang Regency*

**Tabel 8.1.11** Jumlah Kejadian dan Korban Kecelakaan Lalu Lintas Serta Kerugian Materil, 2023  
**Number of Traffic Accident Occurrence and Victims and Its Material Lost, 2023**

Bulan Month	Kejadian Occurrence	Mati Dead	Luka Wounded		Kerugian Materiil Material Lost (Rp 000)	
			Ringan Minor	Berat Severe		
(1)	(2)	(3)	(4)	(5)	(6)	
1. Januari	4	5	1	-	55.000.000	
2. Februari	5	2	9	-	30.000.000	
3. Maret	6	4	5	-	27.300.000	
4. April	4	3	-	1	45.500.000	
5. Mei	6	2	12	-	4.900.000	
6. Juni	4	1	8	1	7.000.000	
7. Juli	6	7	9	-	18.500.000	
8. Agustus	10	7	11	-	32.500.000	
9. September	4	3	2	-	11.500.000	
10. Oktober	4	1	5	1	5.000.000	
11. November	2	-	2	-	3.500.000	
12. Desember	2	4	4	-	15.000.000	
<b>Jumlah Total</b>	<b>2023</b>	<b>57</b>	<b>39</b>	<b>68</b>	<b>3</b>	<b>255.700.000</b>
	<b>2022</b>	<b>63</b>	<b>40</b>	<b>74</b>	<b>2</b>	<b>409.960</b>
	<b>2021</b>	<b>64</b>	<b>39</b>	<b>67</b>	<b>12</b>	<b>448.100</b>
	<b>2020</b>	<b>59</b>	<b>32</b>	<b>72</b>	<b>1</b>	<b>464.400</b>

Sumber/Source: POLRES Ketapang / Resort Police Ketapang Regency

**Tabel**  
**Table** 8.1.12**Jumlah Pengeluaran Surat Ijin Mengemudi (SIM) Menurut Klasifikasinya, 2023**  
**Number of Motor Vehicle License by classification, 2023**

<b>Bulan</b> <b>Month</b>	<b>SIM A</b>	<b>SIM B1</b>	<b>SIM B1U</b>	<b>SIM B2</b>	<b>SIM B2u</b>	<b>SIM C</b>	<b>SIM D</b>
<b>(1)</b>	<b>(2)</b>	<b>(3)</b>	<b>(4)</b>	<b>(5)</b>	<b>(6)</b>	<b>(7)</b>	<b>(8)</b>
1. Januari	212	20	22	30	32	295	-
2. Februari	208	10	33	30	40	210	-
3. Maret	263	12	21	21	37	244	-
4. April	190	10	11	17	20	317	-
5. Mei	276	20	26	26	30	459	-
6. Juni	215	15	10	11	18	316	-
7. Juli	236	20	37	30	28	451	-
8. Agustus	282	21	20	26	30	416	-
9. September	221	20	20	21	26	244	-
10. Oktober	216	10	17	20	30	196	-
11. November	230	16	16	21	36	219	-
12. Desember	248	20	25	13	30	309	-
<b>2023</b>	<b>2.797</b>	<b>194</b>	<b>258</b>	<b>266</b>	<b>357</b>	<b>3.676</b>	<b>-</b>
<b>Jumlah</b>	<b>2022</b>	<b>4.468</b>	<b>343</b>	<b>278</b>	<b>438</b>	<b>7.727</b>	<b>-</b>
<b>Total</b>	<b>2021</b>	<b>2.936</b>	<b>107</b>	<b>106</b>	<b>213</b>	<b>3.289</b>	<b>-</b>
	<b>2020</b>	<b>5.143</b>	<b>256</b>	<b>152</b>	<b>390</b>	<b>9.083</b>	<b>-</b>

Sumber/Source: POLRES Ketapang/Resort Police Ketapang Regency

**Tabel** 8.1.13 **Jumlah Penyebab Korban Kecelakaan Lalu Lintas dan Kerugian Materiil 2019-2023**  
**Table** **Number of Traffic Violation by Kind of Violation and Material Lost 2019-2023**

Uraian Description	2019	2020	2021	2022	2023
(1)	(2)	(3)	(4)	(5)	(6)
<b>1. Penyebab Kecelakaan</b>	<b>117</b>	<b>59</b>	<b>-</b>	<b>63</b>	<b>57</b>
a. Kendaraan	-	-	1	16	-
b. Pengemudi	107	48	50	37	49
c. Kondisi Jalan	1	-	-	2	-
d. Pejalan Kaki	9	11	13	7	7
e. Cuaca	-	-	-	1	1
<b>2. Korban Kecelakaan</b>	<b>117</b>	<b>59</b>	<b>64</b>	<b>63</b>	<b>57</b>
a. Meninggal Dunia	41	32	39	40	39
b. Luka Berat	3	1	12	2	3
c. Luka Ringan	73	72	67	74	68
<b>3. Kerugian Materiil (Juta Rupiah)</b>	<b>341.600</b>	<b>464.400</b>	<b>448.100</b>	<b>409.960</b>	<b>255.700.000</b>

Sumber/Source: POLRES Ketapang/Resort Police Ketapang Regency

**Tabel 8.1.14** Banyaknya Kendaraan Menurut Jenis Angkutan, 2023  
**Table 8.1.14** Number of Vehicle by Kind of Transportation, 2023

Jenisnya Angkutan <i>Kind of Transportation</i>	Jumlah Kendaraan <i>Number of Vehicle</i>
(1)	(2)
1. Angkutan Jalan Raya	
- Roda 4	1.277
- Roda 2	19.112
- Sepeda	
2. Angkutan Penumpang	
- Oplet	-
- Bus	1.862
- Becak	-
3. Angkutan Penumpang Sungai	
- Speed Boat	-
- Motor Air	-
	<b>2023</b>
	<b>2022</b>
<b>Jumlah Total</b>	<b>2021</b>
	<b>2020</b>
	<b>2019</b>
	<b>22.251</b>
	<b>19.282</b>
	<b>18.370</b>
	<b>13.117</b>
	<b>17.357</b>

Sumber/Source: POLRES Ketapang/Resort Police Ketapang Regency

**Tabel** 8.1.15 **Jumlah Kendaraan Bermotor yang Telah diuji Menurut Penggunaannya, 2023**  
**Table** 8.1.15 **Number of Examined Motor Vehicle by Purpose, 2023**

Jenis Kendaraan <i>Kind of Vehicle</i>	Umum <i>Public</i>	Bukan Umum <i>Non Public</i>	Jumlah <i>Total</i>
(1)	(2)	(3)	(4)
1. Mobil Penumpang/Oplet	-	-	-
2. Bus	4	-	4
3. Truck	-	342	342
4. Dump Truck	-	476	476
5. Pick Up	-	594	594
6. Bt. Wangon	-	10	10
7. Tangki	-	128	128
8. Taksi	-	-	-
9. Ambulance	-	-	-
10. Tronton	-	59	59
11. Double Cabin	-	435	435
<b>Jumlah Total</b>	<b>4</b>	<b>2.044</b>	<b>2.078</b>
	<b>2022</b>	<b>1 536</b>	<b>1 538</b>
	<b>2021</b>	<b>...</b>	<b>...</b>
	<b>2020</b>	<b>6</b>	<b>341</b>
	<b>2019</b>	<b>-</b>	<b>335</b>

Sumber/Source: Dinas Perhubungan Kabupaten Ketapang / Transportation Office Ketapang Regency

**Tabel 8.1.16** Jumlah Sarana Angkutan Sungai/Kapal Pedalaman Menurut Jenisnya, 2023  
**Number of Water Transportation by Kind of Boat, 2023**

Jenis Kapal <i>Kind of Transportation</i>	Jumlah Kendaraan <i>Number of Vehicle</i>
(1)	(2)
1. Bandung Bermotor	17
2. Bandung Gandengan	-
3. Motor Boat	2
4. Tongkang Gandeng	6
5. Talk Boat	6
6. Long Boat	4
7. Speed Boat	19
8. Sampan Bermotor	25
9. Haus Boat	-
10. Tongkang Palma	-
11. Ferry Boat	-
12. Truck Air	-
<b>Jumlah Total</b>	<b>79</b>
	<b>39</b>
	<b>69</b>
	<b>69</b>
	<b>96</b>

Sumber/Source: Dinas Perhubungan Kabupaten Ketapang/Transportation Office Ketapang Regency

**Tabel** 8.1.17 **Arus Kunjungan Kapal Dari Dalam dan Luar Negeri, 2023**  
**Table** 8.1.17 **Number of Shipping Arrival From Domestic and Foreign, 2023**

Bulan Month	Kawasan Ketapang Ketapang Area				Kawasan Kendawangan Kendawangan Area			
	Luar Negeri Foreign		Dalam Negeri Domestic		Luar Negeri Foreign		Dalam Negeri Domestic	
	Unit	GRT	Unit	GRT	Unit	GRT	Unit	GRT
(1)	(2)	(3)	(4)	(5)	(6)	(7)	(8)	(9)
1. Januari	-	-	104	72.895	-	-	-	-
2. Februari	-	-	90	69.690	6	216.586	344	426.880
3. Maret	-	-	97	80.653	7	160.293	295	330.840
4. April	-	-	75	61.868	4	92.466	236	231.797
5. Mei	-	-	91	62.734	6	153.727	318	316.803
6. Juni	-	-	97	67.139	6	138.190	266	431.374
7. Juli	-	-	102	82.620	7	149.248	269	320.687
8. Agustus	-	-	111	78.796	5	115.410	268	288.300
9. September	-	-	100	77.090	4	120.129	307	347.196
10. Oktober	-	-	111	92.671	8	170.233	156	171.101
11. November	-	-	123	124.005	7	113.773	115	147.487
12. Desember	-	-	123	99.961	2	57.701	144	185.112
<b>Jumlah Total</b>	-	-	<b>1.224</b>	<b>970.122</b>	<b>62</b>	<b>1.487.756</b>	<b>2.718</b>	<b>3.197.577</b>

Sumber/Source: Kantor Kesyahbandaran dan Otoritas Pelabuhan Ketapang dan Unit Penyelenggara Pelabuhan Klas III Kendawangan/  
 Ketapang Harbor Office and the Ketapang Port Authority and the Class III Kendawangan Port Operational Unit



**Tabel**  
**Table** 8.1.18**Lalu Lintas Penumpang di Pelabuhan Ketapang, 2023**  
**Passenger Traffic on Ketapang Harbor, 2023**

<b>Bulan</b> <b>Month</b>	<b>Datang</b> <b>Disembark</b>	<b>Pergi</b> <b>Embarked</b>
(1)	(2)	(3)
1. Januari	1.451	1.282
2. Februari	1.197	1.410
3. Maret	935	1.581
4. April	1.435	2.782
5. Mei	2.959	1.631
6. Juni	2.085	2.268
7. Juli	2.994	1.910
8. Agustus	1.466	1.501
9. September	946	1.083
10. Oktober	1.398	1.508
11. November	1.150	1.076
12. Desember	2.138	2.000
<b>Jumlah</b> <b>Total</b>	<b>20.154</b>	<b>20.032</b>

Sumber/Source: Kantor Kesyahbandaran dan Otoritas Pelabuhan Ketapang dan Unit Penyelenggara Pelabuhan Klas III Kendawangan/  
Ketapang Harbor Office and the Ketapang Port Authority and the Class III Kendawangan Port Operational Unit

**Tabel 8.1.19** **Lalu Lintas Pesawat Udara di Bandara Rahadi Osman, 2023**  
**Table** **Aircraft Traffic on Rahadi Osman Airport, 2023**

<b>Bulan</b> <i>Month</i>	<b>Datang</b> <i>Arrival</i>	<b>Berangkat</b> <i>Departure</i>
(1)	(2)	(3)
1. Januari	114	114
2. Februari	96	96
3. Maret	110	110
4. April	98	98
5. Mei	112	112
6. Juni	114	114
7. Juli	104	104
8. Agustus	100	100
9. September	96	96
10. Oktober	103	103
11. November	97	95
12. Desember	93	93
<b>Jumlah</b> <i>Total</i>	<b>2023</b>	<b>1.237</b>
	<b>2022</b>	<b>1.241</b>
	<b>2021</b>	<b>1.134</b>
	<b>2020</b>	<b>1.405</b>
	<b>2019</b>	<b>2.738</b>

Sumber/Source: Bandar Udara Rahadi Osman Ketapang/Rahadi Osman Air Port Ketapang

**Tabel**  
**Table** 8.1.20

**Lalu Lintas Penumpang Pesawat Udara di Bandara Rahadi Osman, 2023**  
**Aircraft Passenger Traffic on Rahadi Osman Airport, 2023**

Bulan Month	Datang Arrival	Berangkat Departure	Transit Transit
(1)	(2)	(3)	(4)
1. Januari	6.442	5.861	-
2. Februari	5.150	5.367	-
3. Maret	6.040	5.965	-
4. April	5.262	6.376	-
5. Mei	6.912	5.936	-
6. Juni	5.784	6.408	-
7. Juli	6.573	5.873	-
8. Agustus	5.793	6.353	-
9. September	5.384	5.954	-
10. Oktober	5.727	5.625	-
11. November	5.685	5.540	-
12. Desember	5.442	5.957	-
<b>2023</b>	<b>70.194</b>	<b>71.215</b>	<b>-</b>
<b>2022</b>	<b>71.890</b>	<b>73.778</b>	<b>49</b>
<b>2021</b>	<b>54.912</b>	<b>57.488</b>	<b>513</b>
<b>2020</b>	<b>69.194</b>	<b>68.602</b>	<b>923</b>
<b>2019</b>	<b>152.029</b>	<b>154.451</b>	<b>3.293</b>
<b>Jumlah Total</b>			

Sumber/Source: Bandar Udara Rahadi Osman Ketapang/Rahadi Oesman Air Port Ketapang

**Tabel** 8.1.21 **Jumlah Kargo yang Dimuat dan Dibongkar di Bandara Rahadi Osman (Kg), 2023**  
**Table** *Number of Loading and Unloading Cargo on Rahadi Osman Airport, 2023*

<b>Bulan</b> <b>Month</b>	<b>Muat</b> <b>Loading</b>	<b>Bongkar</b> <b>Unloading</b>
(1)	(2)	(3)
1. Januari	14.533	7.316
2. Februari	14.887	7.340
3. Maret	21.162	21.875
4. April	6.849	25.126
5. Mei	22.323	30.034
6. Juni	8.186	6.064
7. Juli	9.698	5.591
8. Agustus	13.720	6.727
9. September	16.732	6.768
10. Oktober	13.846	6.105
11. November	14.189	6.356
12. Desember	8.327	4.636
<b>2023</b>	<b>164.452</b>	<b>133.938</b>
<b>2022</b>	<b>113.084</b>	<b>66.840</b>
<b>Jumlah</b> <b>Total</b>	<b>2021</b>	<b>29.141</b>
	<b>2020</b>	<b>9.198</b>
	<b>2019</b>	<b>47.209</b>
		<b>18.735</b>

Sumber/Source: Bandar Udara Rahadi Osman Ketapang/Rahadi Oesman Air Port Ketapang

**Tabel**  
**Table** 8.1.22**Jumlah Bagasi yang Dimuat dan Dibongkar (Kg) Di  
Bandara Rahadi Osman, 2023**  
**Number of Loading and Unloading Baggage on Rahadi  
Osman Airport, 2023**

<b>Bulan</b> <b>Month</b>	<b>Muat</b> <b>Loading</b>	<b>Bongkar</b> <b>Unloading</b>
(1)	(2)	(3)
1. Januari	22.659	31.373
2. Februari	17.976	21.999
3. Maret	15.238	9.408
4. April	26.037	20.122
5. Mei	12.190	6.055
6. Juni	24.453	21.717
7. Juli	23.416	30.062
8. Agustus	22.229	22.839
9. September	23.081	22.641
10. Oktober	19.459	22.389
11. November	19.704	19.779
12. Desember	22.296	20.841
<b>Jumlah</b> <b>Total</b>	<b>248.738</b>	<b>249.225</b>
	<b>270.132</b>	<b>291.821</b>
	<b>195.832</b>	<b>201.274</b>
	<b>194.587</b>	<b>245.042</b>
	<b>538.007</b>	<b>646.755</b>

Sumber/Source: Bandar Udara Rahadi Osman Ketapang/Rahadi Oesman Air Port Ketapang

**Tabel** 8.1.23 **Jumlah Pos/Paket Udara yang Dimuat dan Dibongkar (Kg) di Bandara Rahadi Osman, 2023**  
**Table** *Number of Loading and Unloading Airmail/Package on Rahadi Osman Airport, 2023*

Bulan Month	Muat Loading	Bongkar Unloading
(1)	(2)	(3)
1. Januari	-	-
2. Februari	-	-
3. Maret	-	-
4. April	-	-
5. Mei	-	-
6. Juni	-	-
7. Juli	-	-
8. Agustus	-	-
9. September	-	-
10. Oktober	-	-
11. November	-	-
12. Desember	-	-
<b>Jumlah Total</b>		
	<b>2023</b>	-
	<b>2022</b>	-
	<b>2021</b>	-
	<b>2020</b>	-
	<b>2019</b>	<b>379</b>

Sumber/Source: Bandar Udara Rahadi Osman Ketapang/Rahadi Oesman Air Port Ketapang

## 8.2 KOMUNIKASI COMMUNICATION

**Tabel 8.2.1** Jumlah Provider Menara Telekomunikasi menurut Pemilik Menara dan Kecamatan di Kabupaten Ketapang, 2023  
*Number of Telecommunication Tower Providers by Tower Owner and Subdistrict in Ketapang Regency, 2023*

Kecamatan Subdistrict	PT. Telkomsel	PT. Mitratel	PT. Indosat Tbk	Fiberhome	PT. Protelindo	PT. XL- Axiata
(1)	(2)	(3)	(4)	(5)	(6)	(7)
Kendawangan	2	8	3	10	3	2
Manis Mata	1	2	1	10	-	1
Marau	1	-	2	4	-	1
Singkup	1	1	1	2	-	-
Air Upas	2	2	1	1	-	-
Jelai Hulu	3	1	2	12	-	-
Tumbang Titi	5	4	-	7	-	3
Pemahan	1	-	1	4	-	-
Sungai Melayu Rayak	3	3	-	-	1	-
Matan Hilir Selatan	5	3	2	-	-	1
Benua Kayong	7	4	2	-	1	1
Matan Hilir Utara	5	2	3	1	-	-
Delta Pawan	5	14	3	1	6	1
Muara Pawan	3	2	1	1	-	1
Nanga Tayap	4	1	3	9	2	2
Sandai	4	1	1	7	1	2
Hulu Sungai	-	-	-	5	-	5
Sungai Laur	1	3	1	10	-	1
Simpang Hulu	2	1	2	9	-	-
Simpang Dua	-	-	-	5	1	1
<b>Ketapang</b>	<b>55</b>	<b>52</b>	<b>29</b>	<b>98</b>	<b>15</b>	<b>22</b>

Lanjutan Tabel/*Continued Table* 8.2.1

Kecamatan <i>Subdistrict</i>	PT. Centratama	PT. TBG	PT. Tsel	PT. Gihon Telecommunication
(1)	(8)	(9)	(10)	(11)
Kendawangan	1	6	-	-
Manis Mata	-	3	-	-
Marau	1	-	-	-
Singkup	-	1	-	-
Air Upas	-	2	-	-
Jelai Hulu	-	1	-	-
Tumbang Titi	-	1	-	-
Pemahan	-	-	-	-
Sungai Melayu Rayak	-	-	-	-
Matan Hilir Selatan	1	-	-	-
Benua Kayong	-	8	-	-
Matan Hilir Utara	-	1	-	-
Delta Pawan	-	3	-	-
Muara Pawan	1	2	-	-
Nanga Tayap	-	1	-	1
Sandai	1	2	-	-
Hulu Sungai	-	1	1	-
Sungai Laur	-	-	-	-
Simpang Hulu	-	-	-	-
Simpang Dua	-	-	-	-
<b>Ketapang</b>	<b>5</b>	<b>32</b>	<b>1</b>	<b>1</b>



Lanjutan Tabel/*Continued Table* 8.2.1

Kecamatan <i>Subdistrict</i>	PT. HCPT/3	TELKOM FLEXI	PT. TVRI	PT. STP	PT. INTI BANGUN SEJAHTERA
(1)	(12)	(13)	(14)	(15)	(16)
Kendawangan	1	1	1	-	-
Manis Mata	-	-	-	-	-
Marau	-	-	-	-	-
Singkup	-	-	-	-	-
Air Upas	-	-	-	-	-
Jelai Hulu	-	-	-	-	-
Tumbang Titi	-	-	-	-	-
Pemahan	-	-	-	-	-
Sungai Melayu Rayak	-	-	-	-	-
Matan Hilir Selatan	6	-	1	-	-
Benua Kayong	2	1	-	2	1
Matan Hilir Utara	3	-	-	-	1
Delta Pawan	3	2	1	-	-
Muara Pawan	2	1	-	-	-
Nanga Tayap	-	-	-	-	-
Sandai	-	-	-	-	-
Hulu Sungai	-	-	-	-	-
Sungai Laur	-	-	-	-	-
Simpang Hulu	-	-	-	-	-
Simpang Dua	-	-	-	-	-
<b>Ketapang</b>	<b>17</b>	<b>5</b>	<b>3</b>	<b>2</b>	<b>2</b>

Sumber/*Source*: Dinas Komunikasi dan Informatik Kabupaten Ketapang/*Communication and Informatics Office of Ketapang Regency*

**Tabel 8.2.2** Jumlah Kantor Pos Pembantu Menurut Kecamatan di Kabupaten Ketapang, 2019-2023  
**Number of Post Offices Subsidiaries by Subdistrict in Ketapang Regency, 2019-2023**

Kecamatan Subdistrict	2019	2020	2021	2022	2023
(1)	(2)	(3)	(4)	(5)	(6)
Kendawangan	1	1	1	1	1
Manis Mata	1	1	1	1	1
Marau	1	1	1	1	1
Singkup	-	-	-	-	-
Air Upas	1	1	1	1	1
Jelai Hulu	-	-	-	-	-
Tumbang Titi	1	1	1	1	1
Pemahan	-	-	-	-	-
Sungai Melayu Rayak	-	-	-	-	-
Matan Hilir Selatan	1	1	1	1	1
Benua Kayong	-	-	-	-	1
Matan Hilir Utara	-	-	-	-	-
Delta Pawan	-	-	-	-	-
Muara Pawan	-	-	-	-	-
Nanga Tayap	1	1	1	1	1
Sandai	1	1	1	1	1
Hulu Sungai	-	-	-	-	-
Sungai Laur	-	-	-	-	-
Simpang Hulu	1	1	1	1	1
Simpang Dua	-	-	-	-	-
<b>Ketapang</b>	<b>9</b>	<b>9</b>	<b>9</b>	<b>9</b>	<b>10</b>

Sumber/Source: Kantor Pos Kabupaten Ketapang/Post Office of Ketapang Regency

**Tabel**  
**Table** 8.2.3

**Banyaknya Pengiriman Pos Menurut Jenisnya di  
Kabupaten Ketapang, 2023**  
*Number of Post Delivery by Type of Mail in Ketapang  
Regency, 2023*

Bulan Month	Surat Biasa Ordinary Mail	Surat Tercatat Registered Mail	Surat Kilat Khusus Special Express Mail	Surat Kilat Express Mail	Jumlah Total
(1)	(2)	(3)	(4)	(5)	(6)
Januari/January	-	86	1.674	54	1.814
Februari/February	-	100	1.278	70	1.448
Maret/March	-	66	2.126	53	2.245
April/April	-	91	1.430	76	1.597
Mei/May	-	149	1.798	142	2.089
Juni/June	-	119	2.934	149	3.202
Juli/July	-	133	3.244	69	3.446
Agustus/August	-	100	2.831	70	3.001
September/September	-	152	2.114	58	2.324
Oktober/October	-	118	2.376	33	2.524
November/November	2	128	2.777	14	2.911
December/December	5	120	2.715	20	2.860
<b>2023</b>	<b>7</b>	<b>1.362</b>	<b>27.297</b>	<b>808</b>	<b>29.461</b>

Sumber/Source: Kantor Pos Kabupaten Ketapang/Post Office of Ketapang Regency

**Tabel 8.2.4** Banyaknya Penerimaan Pos Menurut Jenisnya di Kabupaten Ketapang, 2023  
**Number of Post Received by Type of Mail in Ketapang Regency, 2023**

Bulan Month	Surat Biasa Ordinary Mail	Surat Tercatat Registered Mail	Surat Kilat Khusus Special Express Mail	Surat Kilat Express Mail	Jumlah Total
(1)	(2)	(3)	(4)	(5)	(6)
Januari/January	108	682	2.098	1.502	4.390
Februari/February	161	1.000	2.200	965	4.326
Maret/March	165	835	2.650	1.006	4.656
April/April	200	680	1.806	1.854	4.540
Mei/May	269	456	2.553	1.265	4.543
Juni/June	168	602	2.350	1.325	4.445
Juli/July	89	152	2.662	1.725	4.628
Agustus/August	101	1.001	2.265	1.625	4.992
September/September	47	160	2.301	1.965	4.473
Oktober/October	100	100	3.281	1.263	4.744
November/November	67	758	3.601	1.625	6.051
December/December	352	1.332	3.861	2.115	7.660
<b>2023</b>	<b>1.827</b>	<b>7.758</b>	<b>31.628</b>	<b>18.235</b>	<b>59.448</b>
<b>2022</b>	...	...	...	...	...
<b>2021</b>	...	...	...	...	...
<b>2020</b>	...	...	...	...	...
<b>2019</b>	...	...	...	...	...

Sumber/Source: Kantor Pos Kabupaten Ketapang/Post Office of Ketapang Regency

**Tabel**  
**Table** 8.2.5

**Banyaknya Pengiriman Paket Pos dan Wesel Pos di  
Kabupaten Ketapang, 2023**  
*Number of Delivered Post Package and Money Orders in  
Ketapang Regency, 2023*

<b>Bulan</b> <i>Month</i>	<b>Paket Pos</b> <i>Post Package</i>	<b>Wesel Pos</b> <i>Post Money Orders</i>	<b>Besarnya Uang</b> <b>Wesel Pos</b> <i>Value of Postal</i> <i>Money Orders</i>
<b>(1)</b>	<b>(2)</b>	<b>(3)</b>	<b>(4)</b>
Januari/ <i>January</i>	506	126	313.407.000
Februari/ <i>February</i>	610	133	477.330.000
Maret/ <i>March</i>	705	116	285.710.000
April/ <i>April</i>	612	170	450.675.000
Mei/ <i>May</i>	822	93	197.930.000
Juni/ <i>June</i>	638	72	160.407.000
Juli/ <i>July</i>	714	98	208.970.000
Agustus/ <i>August</i>	773	83	169.360.000
September/ <i>September</i>	802	82	140.018.000
Oktober/ <i>October</i>	813	85	142.535.000
November/ <i>November</i>	769	79	175.935.000
December/ <i>December</i>	734	65	136.570.000
<b>2023</b>	<b>8.498</b>	<b>1.202</b>	<b>2.858.847.000</b>
<b>2022</b>	...	...	...
<b>2021</b>	...	...	...
<b>2020</b>	...	...	...
<b>2019</b>	...	...	...

Sumber/*Source*: Kantor Pos Kabupaten Ketapang/*Post Office of Ketapang Regency*

**Tabel 8.2.6** Banyaknya Penerimaan Paket Pos dan Wesel Pos di Kabupaten Ketapang, 2023  
**Table** *Number of Received Post Package and Money Orders in Ketapang Regency, 2023*

Bulan Month	Paket Pos Post Package	Wesel Pos Post Money Orders	Besarnya Uang Wesel Pos Value of Postal Money Orders
(1)	(2)	(3)	(4)
Januari/January	4.390	60	37.916.000
Februari/February	4.326	62	104.515.000
Maret/March	4.656	55	75.757.000
April/April	4.540	52	125.048.000
Mei/May	4.543	48	40.366.000
Juni/June	4.445	48	203.024.000
Juli/July	4.628	38	61.827.000
Agustus/August	4.992	54	30.840.000
September/September	4.473	42	52.245.000
Oktober/October	4.744	38	27.030.000
November/November	6.051	41	59.110.000
December/December	7.660	38	34.152.000
<b>2023</b>	<b>59.448</b>	<b>576</b>	<b>851.830.000</b>
<b>2022</b>	...	...	...
<b>2021</b>	...	...	...
<b>2020</b>	...	...	...
<b>2019</b>	...	...	...

Sumber/Source: Kantor Pos Kabupaten Ketapang/Post Office of Ketapang Regency

# BAB IX

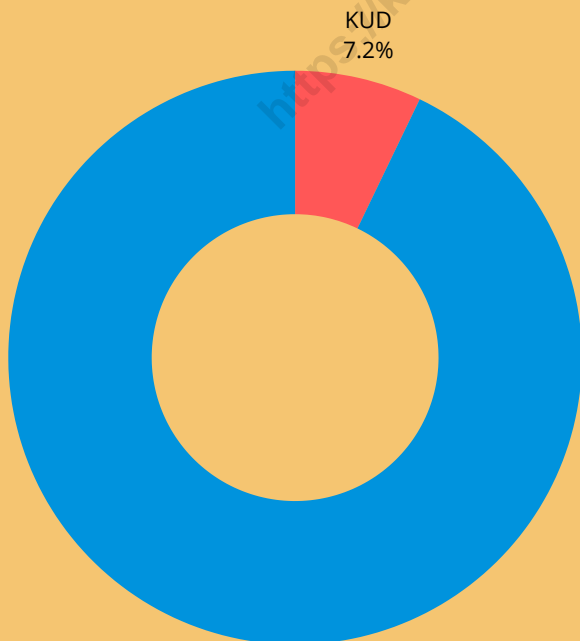
## Perbankan, Koperasi, dan Harga-harga

*Banking, Cooperative, dan Prices*



### TERCATAT **258** KOPERASI AKTIF DI KABUPATEN KETAPANG PADA TAHUN 2023

258 active cooperatives were recorded in  
Ketapang Regency in 2023.



KUD  
7.2%

Non-KUD  
92.8%

### PERSENTASE KOPERASI KUD DAN NON-KUD DI KABUPATEN KETAPANG

Percentage of Rural  
Cooperative and Non-  
Rural Cooperative in  
Ketapang Regency







## PENJELASAN TEKNIS

1. **Koperasi** adalah organisasi bisnis yang dimiliki dan dioperasikan oleh orang-seorang demi kepentingan bersama. Koperasi melandaskan kegiatan berdasarkan prinsip gerakan ekonomi rakyat yang berdasarkan asas kekeluargaan. Di Indonesia sendiri telah dibuat Undang Undang no. 25 tahun 1992 tentang Perkoperasian. Koperasi Aktif adalah Koperasi yang dalam 3 (tiga) tahun terakhir secara berturut-turut melaporkan Laporan RAT (Rapat Anggota Tahunan) dan aktif secara kelembagaan.

**Koperasi unit desa (KUD)** merupakan koperasi di wilayah pedesaan yang bergerak dalam penyediaan kebutuhan masyarakat yang berkaitan dengan kegiatan pertanian. Koperasi unit desa dapat juga dikatakan sebagai wadah organisasi ekonomi yang berwatak sosial dan merupakan wadah bagi pengembangan berbagai kegiatan ekonomi masyarakat pedesaan yang diselenggarakan oleh masyarakat dan untuk masyarakat itu sendiri.

**Koperasi** berstatus **Non-Koperasi Unit Desa (Non-KUD)** adalah koperasi yang berbeda cakupan kegiatannya diluar Koperasi Unit Desa. Selain itu, Koperasi Non-KUD biasanya memiliki wilayah kerja yang lebih luas.

## TECHNICAL NOTES

1. **A cooperative** is a business organization owned and operated by individuals for the common good. Cooperatives base their activities on the principles of the people's economic movement based on the principle of kinship. In Indonesia itself, Law no. 25 of 1992 concerning Cooperatives has been made. Active Cooperative is a Cooperative that in the last 3 (three) years consecutively reports the RAT Report (Annual Member Meeting) and is institutionally active.

**Village unit cooperatives (KUD)** is a cooperative in rural areas engaged in the provision of community needs related to agricultural activities. Village unit cooperatives can also be said to be a social economic organization and a forum for the development of various economic activities of rural communities organized by the community and for the community itself.

**Non-Village Unit Cooperatives (Non-KUD)** are cooperatives that differ in the scope of their activities beyond the Village Unit Cooperative. In addition, Non-KUD Cooperatives usually have a wider working area.

**ULASAN****DESCRIPTION****Koperasi**

Koperasi adalah bentuk lembaga keuangan di Indonesia yang tidak mengedepankan keuntungan (*non profit oriented*), melainkan mengutamakan kesejahteraan para anggotanya. Oleh sebab itu, koperasi disebut sebagai soko-guru perekonomian Indonesia. Dipandang dari sisi jumlah, koperasi aktif di Kabupaten Ketapang cenderung fluktuatif. Pada tahun 2020, terdapat penurunan jumlah koperasi dibandingkan dengan tahun sebelumnya. Namun, jumlah koperasi aktif mulai kembali meningkat hingga mencapai 258 koperasi aktif pada tahun 2023.

Kecamatan Kendawangan merupakan kecamatan yang memiliki jumlah koperasi aktif terbanyak yaitu 52 koperasi, diikuti oleh Kecamatan Nanga Tayap dengan 27 koperasi, serta Kecamatan Manis Mata dan Kecamatan Delta Pawan yang masing-masing memiliki 26 koperasi. Sementara itu, koperasi aktif di Kecamatan Hulu Sungai merupakan jumlah koperasi aktif paling sedikit dimana terdapat 1 koperasi.

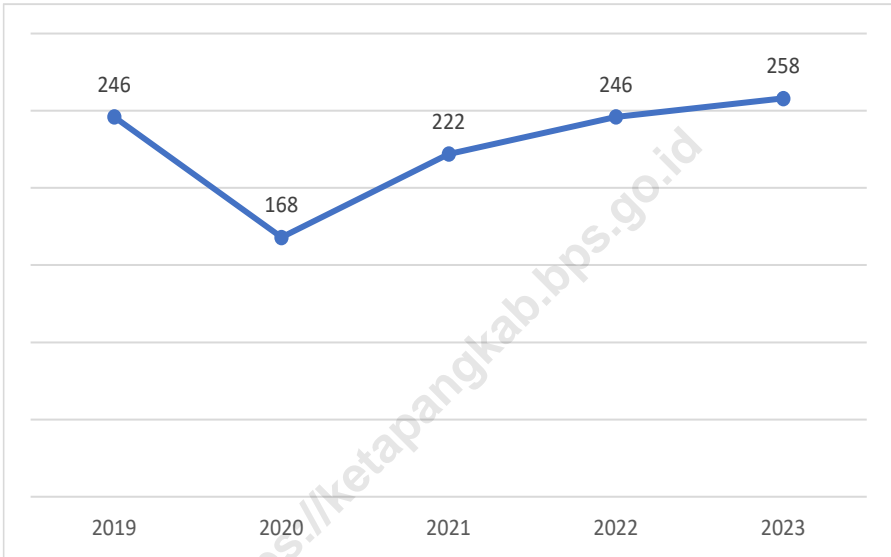
**Cooperative**

*Cooperative are a form of financial institution in Indonesia which do not promote the profit (non profit oriented), but give priority to the welfare of its members. Therefore, the Cooperative referred to as the pillar-teacher Indonesian economy. In terms of the number, active cooperative in Ketapang Regency tend to fluctuate. In 2020, there was a decrease in the number of cooperatives compared to the previous year. However, the number of active cooperatives is starting to increase again until it reaches 258 active cooperatives in 2023.*

*Kendawangan is a subdistrict that has the highest number of active cooperatives that are 52 cooperatives, followed by Nanga Tayap with 27 cooperatives, and Manis Mata and Delta Pawan subdistrict each have 26 cooperatives. Meanwhile, the active cooperatives in Hulu Sungai District have the smallest number of active cooperatives with 1 cooperative.*

**Gambar** 9.1  
**Figures**

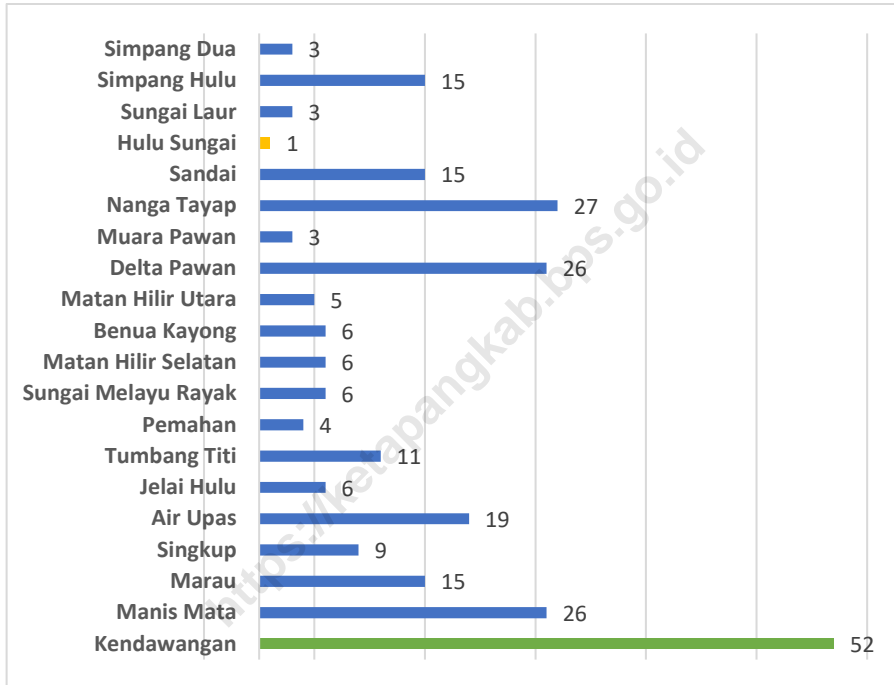
**Jumlah Koperasi Aktif di Kabupaten Ketapang, 2019-2023**  
**Number of Primary Cooperatives in Ketapang Regency, 2019-2023**



Sumber/Source : Dinas Koperasi, UKM, dan Perindag Kabupaten Ketapang / Cooperatives and Small and Medium Enterprise Office and Industry and Trade Office

**Gambar** 9.2  
**Figures**

**Jumlah Koperasi Aktif Menurut Kecamatan di Kabupaten Ketapang, 2023**  
**Number of Active Cooperatives by Subdistrict in Ketapang Regency, 2023**



Sumber/Source : Dinas Koperasi, UKM, dan Perindag Kabupaten Ketapang / Cooperatives and Enterprise Office and Industry and Trade Office

Small and Medium

**Tabel**  
**Table 9.1****Jumlah Koperasi Aktif Menurut Kecamatan di Kabupaten  
Ketapang, 2019–2023**  
**Number of Active Cooperative by Subdistrict in Ketapang  
Regency, 2019–2023**

<b>Kecamatan Subdistrict</b>	<b>2019</b>	<b>2020</b>	<b>2021</b>	<b>2022</b>	<b>2023</b>
<b>(1)</b>	<b>(2)</b>	<b>(3)</b>	<b>(4)</b>	<b>(5)</b>	
Kendawangan	34	31	44	50	52
Manis Mata	29	15	26	26	26
Marau	20	12	15	12	15
Singkup	7	4	6	7	9
Air Upas	19	12	15	19	19
Jelai Hulu	6	4	4	5	6
Tumbang Titi	11	6	9	9	11
Pemahan	6	4	4	4	4
Sungai Melayu Rayak	7	3	5	6	6
Matan Hilir Selatan	7	5	9	7	6
Benua Kayong	4	7	5	7	6
Matan Hilir Utara	9	7	7	6	5
Delta Pawan	24	18	23	27	26
Muara Pawan	3	2	4	4	3
Nanga Tayap	25	13	18	24	27
Sandai	12	10	11	13	15
Hulu Sungai	1	1	1	-	1
Sungai Laur	4	3	3	3	3
Simpang Hulu	12	8	10	13	15
Simpang Dua	6	3	3	4	3
<b>Ketapang</b>	<b>246</b>	<b>168</b>	<b>222</b>	<b>246</b>	<b>258</b>

Sumber/Source: Dinas Koperasi, UKM, dan Perindag Kabupaten Ketapang/Cooperatives and Small and Medium Enterprise Office and Industry and Trade Office

**Tabel**  
**Table** 9.2**Jumlah Koperasi Menurut Jenis Koperasi dan Kecamatan di Kabupaten Ketapang, 2023**  
**Number of Cooperative by Kind of Cooperative and Subdistrict in Ketapang Regency, 2023**

Kecamatan Subdistrict	Jenis Koperasi Kind of Cooperative					Jumlah Total
	KUD	KPRI	KOPKAR	KOPPAS	Lainnya Other	
(1)	(2)	(3)	(4)	(5)	(6)	(7)
Kendawangan	2	1	3	-	77	83
Manis Mata	2	1	4	-	34	41
Marau	1	-	5	-	24	30
Singkup	2	-	1	-	15	18
Air Upas	6	-	-	-	25	31
Jelai Hulu	1	-	1	-	14	16
Tumbang Titi	5	-	2	-	18	25
Pemahan	1	-	-	-	6	7
Sungai Melayu Rayak	5	-	1	-	24	30
Matan Hilir Selatan	3	-	-	-	24	27
Benua Kayong	2	3	1	1	24	31
Matan Hilir Utara	1	1	1	-	9	12
Delta Pawan	-	29	10	-	116	155
Muara Pawan	2	-	-	-	11	13
Nanga Tayap	5	-	5	-	35	45
Sandai	2	1	2	-	26	31
Hulu Sungai	-	-	-	-	4	4
Sungai Laur	2	-	2	-	6	10
Simpang Hulu	1	-	1	-	24	26
Simpang Dua	-	-	-	-	9	9
<b>Ketapang</b>	<b>43</b>	<b>36</b>	<b>39</b>	<b>1</b>	<b>525</b>	<b>644</b>

Sumber/Source: Dinas Koperasi, UKM, dan Perindag Kabupaten Ketapang/Cooperatives and Small and Medium Enterprise Office and Industry and Trade Office

**Tabel 9.3** Jumlah Koperasi Primer Menurut Jenisnya, 2023  
**Table** *Number of Primary Cooperative by Kind of Cooperative, 2023*

Jenis Koperasi <i>Kind of Cooperative</i>	Koperasi Primer <i>Primary Cooperative</i>
(1)	(2)
Koperasi Simpan Pinjam	20
Koperasi Perkebunan	180
Koperasi Serba Usaha	115
Koperasi Pertambangan	2
Kopkar	39
Koperasi Pertanian	27
KUD	43
Koperasi Nelayan	8
Koperasi Lainnya	131
Koperasi Pegawai Negeri (KPRI)	36
Koperasi Pemuda	1
Koperasi Angkutan Darat	14
Koperasi Kepolisian	1
Koperasi Veteran	2
Koperasi Pasar	1
Koperasi Wanita	7
Koperasi Tenaga Kerja Bongkar Muat (TKBM)	2
Koperasi Pepabri	1
Kopinkra	3
Koppontren	6
Koperasi Angkatan Udara	-
Koperasi Peternakan	3
Koperasi Angkatan Darat	1
Kopti	1
Koperasi Simpan Pinjam	-
<b>Jumlah</b>	<b>2023</b>
	<b>2022</b>
<b>Total</b>	<b>2021</b>
	<b>2020</b>
	<b>2019</b>
	<b>644</b>
	<b>629</b>
	<b>609</b>
	<b>568</b>
	<b>555</b>

**Tabel 9.4**  
**Table**

**Jumlah Koperasi Menurut Kecamatan di Kabupaten Ketapang, 2023**  
**Number of Cooperative by Subdistrict in Ketapang Regency, 2023**

Kecamatan Subdistrict	KUD Rural Cooperative	Non KUD Not Rural Cooperative	Jumlah Total
(1)	(2)	(3)	(4)
Kendawangan	2	81	83
Manis Mata	2	39	41
Marau	1	29	30
Singkup	2	16	18
Air Upas	6	25	31
Jelai Hulu	1	15	16
Tumbang Titi	5	20	25
Pemahan	1	6	7
Sungai Melayu Rayak	5	25	30
Matan Hilir Selatan	3	24	27
Benua Kayong	2	29	31
Matan Hilir Utara	1	11	12
Delta Pawan	-	155	155
Muara Pawan	2	11	13
Nanga Tayap	5	40	45
Sandai	2	29	31
Hulu Sungai	-	4	4
Sungai Laur	2	8	10
Simpang Hulu	1	25	26
Simpang Dua	-	9	9
<b>Jumlah Total</b>	<b>2023</b>	<b>601</b>	<b>644</b>
	<b>2022</b>	<b>585</b>	<b>629</b>
	<b>2021</b>	<b>565</b>	<b>609</b>
	<b>2020</b>	<b>521</b>	<b>568</b>
	<b>2019</b>	<b>509</b>	<b>555</b>

Sumber / Source: Dinas Koperasi, UKM, dan Perindag Kabupaten Ketapang / Cooperatives and Small and Medium Enterprise Office and Industry and Trade Office



**Tabel 9.5**  
**Table**

**Jumlah Koperasi Unit Desa (KUD) Menurut Klasifikasi dan Kecamatan di Kabupaten Ketapang, 2023**  
**Number of Rural Cooperative by Classification and Subdistrict in Ketapang Regency, 2023**

Kecamatan Subdistrict	Klasifikasi Classification					Jumlah Total
	A	B	C	D	BDK	
(1)	(2)	(3)	(4)	(5)	(6)	(7)
Kendawangan	-	1	-	3	-	4
Manis Mata	1	-	-	3	-	4
Marau	-	-	-	1	-	1
Singkup	-	-	-	2	-	2
Air Upas	1	-	-	3	-	4
Jelai Hulu	-	-	-	1	-	1
Tumbang Titi	1	-	-	3	-	4
Pemahan	-	-	-	1	-	1
Sungai Melayu Rayak	-	-	-	5	-	5
Matan Hilir Selatan	-	-	-	3	-	3
Benua Kayong	-	-	-	2	-	2
Matan Hilir Utara	-	-	-	1	-	1
Delta Pawan	-	-	-	-	-	-
Muara Pawan	-	-	-	2	-	2
Nanga Tayap	-	-	-	6	-	6
Sandai	-	1	-	2	-	3
Hulu Sungai	-	-	-	-	-	-
Sungai Laur	-	-	-	2	-	2
Simpang Hulu	-	-	-	1	-	1
Simpang Dua	-	-	1	-	-	1
<b>2023</b>	<b>3</b>	<b>2</b>	<b>1</b>	<b>41</b>	<b>-</b>	<b>47</b>
<b>2022</b>	<b>3</b>	<b>-</b>	<b>-</b>	<b>41</b>	<b>-</b>	<b>44</b>
<b>2021</b>	<b>4</b>	<b>3</b>	<b>1</b>	<b>36</b>	<b>-</b>	<b>44</b>
<b>2020</b>	<b>2</b>	<b>3</b>	<b>4</b>	<b>38</b>	<b>-</b>	<b>47</b>
<b>2019<sup>1</sup></b>	<b>3</b>	<b>6</b>	<b>8</b>	<b>13</b>	<b>19</b>	<b>49</b>

Catatan/Note: A = Sangat Baik / Very Good

B = Baik / Good

C = Cukup Baik / Good Enough

D = Kurang Baik / Not Good Enough

BDK = Belum Diklasifikasikan / Not Classified

Sumber / Source: Dinas Koperasi, UKM, dan Perindag Kabupaten Ketapang / Cooperatives and Small and Medium Enterprise Office and Industry and Trade Office

<sup>1</sup> Data tahun 2018

**Tabel**  
**Table 9.6**

**Jumlah Koperasi Non KUD Menurut Klasifikasi dan Kecamatan di Kabupaten Ketapang, 2023**  
**Number of Not Rural Cooperative by Subdistrict in Ketapang Regency, 2023**

Kecamatan Subdistrict	Klasifikasi Classification					Jumlah Total	
	A	B	C	D	BDK		
(1)	(2)	(3)	(4)	(5)	(6)	(7)	
Kendawangan	15	7	28	31	-	81	
Manis Mata	11	2	13	13	-	38	
Marau	3	5	7	14	-	29	
Singkup	3	2	1	10	-	14	
Air Upas	7	3	7	8	-	26	
Jelai Hulu	1	1	3	10	-	15	
Tumbang Titi	5	1	4	10	-	19	
Pemahan	1	2	1	2	-	6	
Sungai Melayu Rayak	5	2	1	17	-	24	
Matan Hilir Selatan	-	2	7	15	-	23	
Benua Kayong	3	1	3	22	-	28	
Matan Hilir Utara	4	2	1	4	-	11	
Delta Pawan	11	4	11	129	-	169	
Muara Pawan	3	1	-	7	-	9	
Nanga Tayap	8	2	11	19	-	37	
Sandai	7	3	5	14	-	27	
Hulu Sungai	1	-	-	3	-	4	
Sungai Laur	1	2	-	5	-	9	
Simpang Hulu	2	6	2	15	-	22	
Simpang Dua	3	-	1	5	-	6	
<b>Jumlah Total</b>	<b>2022</b>	<b>94</b>	<b>48</b>	<b>106</b>	<b>353</b>	<b>-</b>	<b>597</b>
	<b>2022</b>	<b>94</b>	<b>48</b>	<b>98</b>	<b>347</b>	<b>-</b>	<b>587</b>
	<b>2021</b>	<b>74</b>	<b>47</b>	<b>98</b>	<b>349</b>	<b>-</b>	<b>568</b>
	<b>2020<sup>1</sup></b>	<b>39</b>	<b>25</b>	<b>71</b>	<b>100</b>	<b>275</b>	<b>510</b>
	<b>2019<sup>1</sup></b>	<b>39</b>	<b>25</b>	<b>71</b>	<b>100</b>	<b>275</b>	<b>510</b>

Catatan/Note: A = Sangat Baik / Very Good

B = Baik / Good

C = Cukup Baik / Good Enough

D = Kurang Baik / Not Good Enough

BDK = Belum Diklasifikasikan / Not Classified

<sup>1</sup> Data tahun 2018

Sumber/Source: Dinas Koperasi, UKM, dan Perindag Kabupaten Ketapang/Cooperatives and Small and Medium Enterprise Office and Industry and Trade Office

**Tabel 9.7**  
**Table**

**Jumlah Koperasi Non KUD Menurut Klasifikasi dan Kecamatan di Kabupaten Ketapang, 2023**  
**Number of Not Rural Cooperative by Subdistrict in Ketapang Regency, 2023**

Jenis Kegiatan <i>Kind of Activity</i>	Dilakukan oleh <i>Organized by</i>		Jumlah <i>Total</i>
	KUD <i>Rural Cooperative</i>	Non KUD <i>Not Rural Cooperative</i>	
(1)	(2)	(3)	(4)
Perikanan	-	7	7
Perdagangan	17	48	65
Penyalur Saprodi	-	5	5
Waserda	4	-	4
Simpan Pinjam	-	22	22
Kredit Usaha Tani	-	-	-
Kelistrikan	-	-	-
Penyalur BBM	-	2	2
Angkutan	-	15	15
Kerajinan	-	-	-
Pangan	2	22	24
RMU ( Penggilingan)	-	-	-
Kelapa Sawit	4	179	183
Lainnya	17	289	306
<b>Jumlah Total</b>	<b>44</b>	<b>589</b>	<b>633</b>
	<b>2022</b>	<b>44</b>	<b>585</b>
	<b>2021</b>	<b>44</b>	<b>609</b>
	<b>2020</b>	<b>47</b>	<b>568</b>
	<b>2019<sup>1</sup></b>	<b>49</b>	<b>559</b>

Catatan/Note: <sup>1</sup> Data tahun 2018

Sumber/Source: Dinas Koperasi, UKM, dan Perindag Kabupaten Ketapang/Cooperatives and Small and Medium Enterprise Office and Industry and Trade Office

**Tabel 9.8**  
**Table****Perkembangan Koperasi di Kabupaten Ketapang, 2019-2023**  
**Growth of Cooperative in Ketapang Regency, 2019-2023**

Perkembangan Growth of	2021	2022	2023
(1)	(2)	(3)	(4)
1. Unit	609	629	644
2. Anggota	24.673	25.273	25.573
3. Simpanan (Juta Rp)	37.434	28.611	28.811
4. Donasi/Hibah (Juta Rp)	2.252	2.253	2.255
5. Dari Luar (Juta Rp)	3.298	3.299	3.299
6. Cadangan (Juta Rp)	10.317	10.318	10.318
7. Sisa Hasil Usaha (Juta Rp)	9.174	7.974	7.974
8. Dana-dana (Juta Rp)	1.376	1.376	1.376
9. Volume Usaha (Juta Rp)	97.921	94.062	-

Sumber/Source: Dinas Koperasi, UKM, dan Perindag Kabupaten Ketapang/Cooperatives and Small and Medium Enterprise Office and Industry and Trade Office

**Tabel 9.9**  
**Table**

**Perkembangan KUD di Kabupaten Ketapang, 2019-2023**  
**Growth of Rural Cooperative in Ketapang Regency, 2019-2023**

Perkembangan Growth of	2021	2022	2023
(1)	(2)	(3)	(4)
1. Unit	44	44	43
2. Anggota	1.903	1.903	1.883
3. Simpanan (Juta Rp)	348	348	345
4. Donasi/Hibah (Juta Rp)	-	-	-
5. Dari Luar (Juta Rp)	-	-	-
6. Cadangan (Juta Rp)	5.512	5.512	5.512
7. Sisa Hasil Usaha (Juta Rp)	99	100	100
8. Dana-dana (Juta Rp)	601	602	602
9. Volume Usaha (Juta Rp)	14.386	14.386	-

Sumber/Source: Dinas Koperasi, UKM, dan Perindag Kabupaten Ketapang/Cooperatives and Small and Medium Enterprise Office and Industry and Trade Office

**Tabel 9.10**  
**Table****Perkembangan Non KUD di Kabupaten Ketapang, 2019-2023**  
**Growth of Not Rural Cooperative in Ketapang Regency, 2019-2023**

Perkembangan Growth of	2021	2022	2023
(1)	(2)	(3)	(4)
1. Unit	565	565	580
2. Anggota	22.770	23.370	23.670
3. Simpanan (Juta Rp)	28.202	28.262	28.462
4. Donasi/Hibah (Juta Rp)	2.252	2.253	2.253
5. Dari Luar (Juta Rp)	3.298	2.399	2.399
6. Cadangan (Juta Rp)	4.805	4.806	4.806
7. Sisa Hasil Usaha (Juta Rp)	7.874	7.874	7.874
8. Dana-dana (Juta Rp)	774	775	775
9. Volume Usaha (Juta Rp)	79.676	79.676	-

Sumber/Source: Dinas Koperasi, UKM, dan Perindag Kabupaten Ketapang/Cooperatives and Small and Medium Enterprise Office and Industry and Trade Office

**Tabel 9.11**  
**Table**

**Jumlah Kantor Pelayanan Credit Union Menurut Kecamatan di Kabupaten Ketapang, 2023**  
**Numbers of Credit Union Service Office by Subdistrict di Ketapang Regency, 2023**

<b>Kecamatan Subdistrict</b>	<b>Jumlah Total</b>
(1)	(2)
Kendawangan	-
Manis Mata	-
Marau	-
Singkup	-
Air Upas	-
Jelai Hulu	-
Tumbang Titi	-
Pemahan	-
Sungai Melayu Rayak	-
Matan Hilir Selatan	-
Benua Kayong	-
Matan Hilir Utara	1
Delta Pawan	-
Muara Pawan	-
Nanga Tayap	-
Sandai	-
Hulu Sungai	-
Sungai Laur	-
Simpang Hulu	-
Simpang Dua	-
<b>Ketapang</b>	<b>1</b>

Sumber/Source: Dinas Koperasi, UKM, dan Perindag Kabupaten Ketapang/Cooperatives and Small and Medium Enterprise Office and Industry and Trade Office





# BAB X

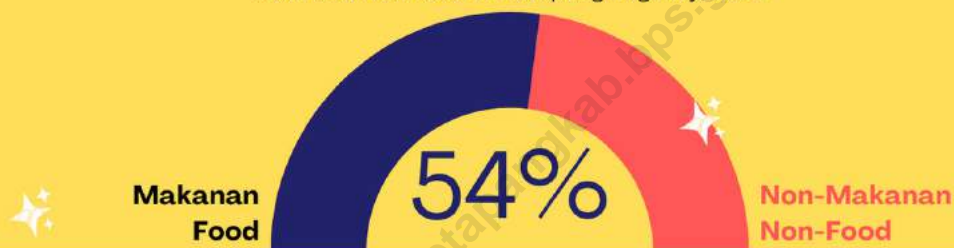
## Pengeluaran Penduduk

Population Expenditure



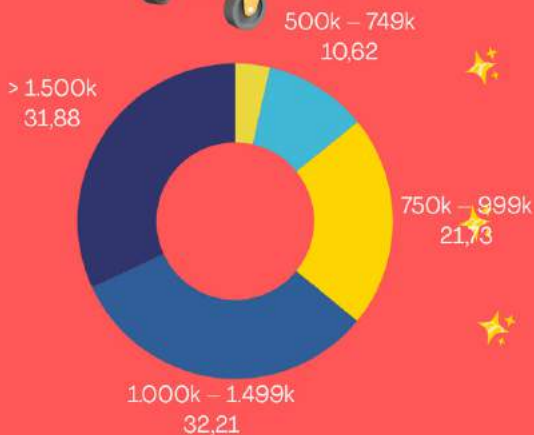
### PERSENTASE RATA-RATA PENGELUARAN PER KAPITA SEBULAN MAKANAN DAN NON-MAKANAN DI KABUPATEN KETAPANG, 2023

Percentage of Average Monthly Expenditure per Capita on Food and Non-Food in Ketapang Regency, 2023



### PERSENTASE PENDUDUK MENURUT GOLONGAN PENGELUARAN PER KAPITA SEBULAN DI KABUPATEN KETAPANG, 2023

Percentage of Population by Per Capita Spending Group a Month in Ketapang Regency, 2023





**PENJELASAN TEKNIS**

1. Data konsumsi/pengeluaran yang dikumpulkan pada Susenas Maret dibagi menjadi dua kelompok, yaitu makanan dan bukan makanan. Jumlah komoditi makanan sebanyak 112 komoditi. Pengumpulan data kelompok makanan meliputi banyaknya komoditi yang dikonsumsi beserta nilai pengeluarannya.
2. Pengumpulan data pada sebagian besar kelompok bukan makanan hanya mencakup nilai pengeluaran barang yang dikonsumsi, kecuali beberapa jenis barang tertentu juga dikumpulkan kuantitasnya, seperti listrik, air, gas, dan bahan bakar minyak (BBM).
3. Referensi waktu survei yang digunakan adalah selama seminggu terakhir untuk konsumsi makanan dan sebulan atau setahun terakhir untuk konsumsi bukan makanan.
4. **Pengeluaran rata-rata per kapita** adalah biaya yang dikeluarkan untuk konsumsi semua anggota rumah tangga selama sebulan baik yang berasal dari pembelian, pemberian maupun produksi sendiri dibagi dengan banyaknya anggota rumah tangga dalam rumah tangga tersebut.

**TECHNICAL NOTES**

1. *The consumption/expenditure data collected in March Susenas are divided into two groups, namely food and non-food. The number of food commodity are 112 commodities. The food group data collection includes quantity and value of commodities consumed.*
2. *Data collection on mostly non food groups cover only the value of expenditures consumed except for certain comodities can also collected its quantity, such as the use of electricity, water, gas, and fuel oil (BBM).*
3. *The survey time reference period is previous week before enumeration date for food consumption and last month or last year for non food consumption.*
4. ***Per capita Average Expenditure*** *is the cost spent for all household members consumption during the month, whether from purchasing, giving or own production, divided by the number of household members in the household.*

## ULASAN

## DESCRIPTION

**Ketersediaan Kalori, Protein dan Lemak**

Berdasarkan hasil yang disyaratkan Widyakarya Pangan dan Gizi keV (1993) tingkat ketersediaan pangan nasional ditinjau dari kecukupan gizi secara umum telah mencukupi kebutuhan rata-rata penduduk Indonesia. Adapun angka kecukupan gizi rata-rata kalori (energi) dan protein yang dianjurkan masing-masing sebanyak 2.200 kalori dan 46,20 gram per kapita per hari. Sementara angka kecukupan lemak yang direkomendasikan dalam widyakarya tersebut adalah minimum setara dengan 10 persen dari energi. Untuk itu, pemenuhan kebutuhan dasar ini harus diimbangi dengan produksi lokal terutama di sektor pertanian yang merupakan sumber bahan makanan nabati maupun hewani agar ketersediaannya (*supply*) dapat mencukupi kebutuhan minimal penduduk.

Ketersediaan kalori per kapita per hari penduduk Kabupaten Ketapang mengalami sedikit kenaikan dari 1.797,55 Kkal pada tahun 2022 menjadi 1.857,56 Kkal pada tahun 2023. Hingga kini, kebutuhan kalori yang bersumber dari tanaman padi masih menjadi makanan pokok utama yang dikonsumsi oleh sebagian besar masyarakat Kabupaten Ketapang. Pada tahun 2023 konsumsi kalori per kapita yang berasal dari padi-padian

**Availability of Calorie, Protein and Fat**

*According to result required by Food and Nutrition Workshop V (1993), national food availability rate evaluated from nutrition sufficiency have enough to the Indonesia resident mean requirement. Calorie mean sufficiency rate (energi) and protein suggested each equal to 2,200 calorie and 46.20 gram per capita per day. Meanwhile the fat sufficiency number which is recommended in the workshop is equivalent by minimum 10 percent of energy. Thus, this elementary requirement accomplishment have to be made balance to with local production especially in agriculture representing food-stuff source sector in order to the availability (supply) can answer the minimum demand of resident.*

*The availability of calories per capita per day for the population of Ketapang Regency experienced a slight increase from 1,797.55 Kcal in 2022 to 1,857.56 Kcal in 2023. Until now, the need for calories sourced from rice plants is still the main staple food consumed by most people in Ketapang Regency. In 2023, per capita calorie consumption from rice was 820.87 kcal.*

sebanyak 820,87 KKal.

### **Pengeluaran Penduduk**

Pola konsumsi penduduk akan tercermin dari proporsi konsumsi makanan dan non makanan. Semakin besar proporsi pengeluaran konsumsi non-makanan bagi setiap penduduk, mengindikasikan pola konsumsinya semakin baik dan mencerminkan adanya peningkatan tingkat kesejahteraan. Pola konsumsi masyarakat Kabupaten Ketapang mengalami pergeseran pada periode waktu 2022-2023. Pada tahun 2023 rata-rata pengeluaran konsumsi makanan per bulan secara persentase mengalami penurunan dibanding tahun sebelumnya, akan tetapi secara rupiah, konsumsi baik komoditas makanan maupun non-makanan mengalami kenaikan. Komoditas makanan mengalami kenaikan dari rata-rata pengeluaran 645.954 rupiah per kapita per bulannya pada tahun 2022 menjadi 746.276 rupiah per kapita per bulannya pada tahun 2023, sedangkan komoditas non-makanan dari 508.882 per kapita per bulan pada tahun 2022 menjadi 625.858 rupiah per kapita per bulannya.

Persentase pengeluaran penduduk untuk konsumsi makanan utamanya adalah makanan dan minuman jadi yaitu sekitar 25,13 persen, ikan/udang/cumi/kearnng sebesar 13,94 persen, rokok sebesar 13,42 persen, dan padi-padian sebesar 11,40 persen.

### **Population Expenditure**

*The consumption pattern of the population will be reflected in the proportion of food and non-food consumption. The greater the proportion of non-food consumption expenditure for each resident, the better the consumption pattern and reflects an increase in welfare levels. The consumption pattern of the Ketapang Regency community experienced a shift in the 2022-2023 time period. In 2023, the average food consumption expenditure per month as a percentage decreased compared to the previous year, but in rupiah terms, consumption of both food and non-food commodities increased. Food commodities increased from an average expenditure of 645,954 rupiah per capita per month in 2022 to 746,276 rupiah per capita per month in 2023, while non-food commodities from 508,882 per capita per month in 2022 to 625,858 rupiah per capita per month.*

*The percentage of population expenditure on food consumption is mainly on processed food and beverages, which is around 25.13 percent, fish/shrimp/ squid/kearnng at 13.94 percent, cigarettes at 13.42 percent, and grains at 11.40 percent. As for other commodities,*

## POPULATION EXPENDITURE

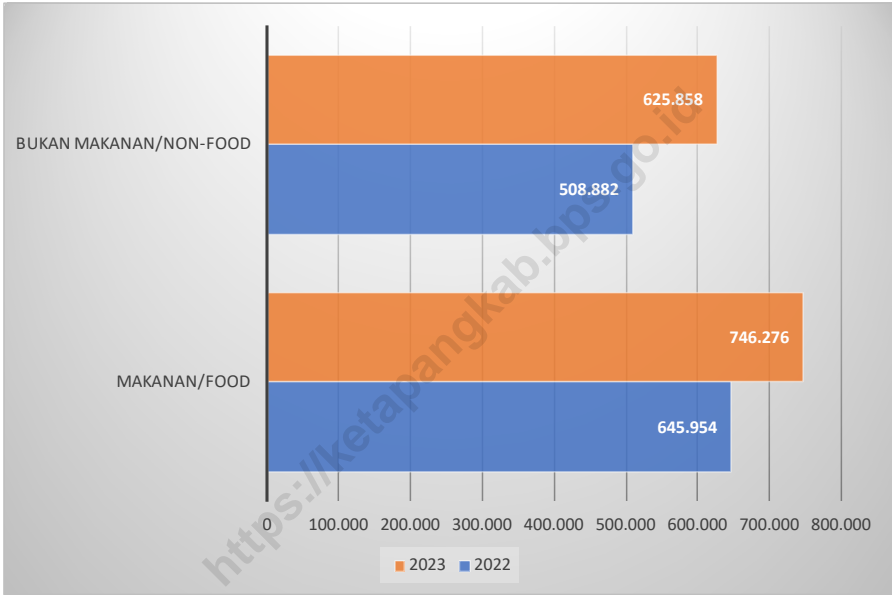
Sedangkan untuk komoditi lainnya angkanya kurang dari 10,00 persen. Pengeluaran penduduk untuk konsumsi non makanan didominasi oleh pengeluaran perumahan dan fasilitas rumah tangga yaitu sebesar 59,34 persen, diikuti oleh pengeluaran aneka komoditas dan jasa sekitar 20,97 persen.

*the figure is less than 10.00 percent. Population expenditure for non-food consumption was dominated by expenditure on housing and household facilities, which amounted to 59.34 percent, followed by expenditure on various commodities and services of around 20.97 percent.*

<https://ketapangkab.bps.go.id>

**Gambar** 10.1  
**Figures**

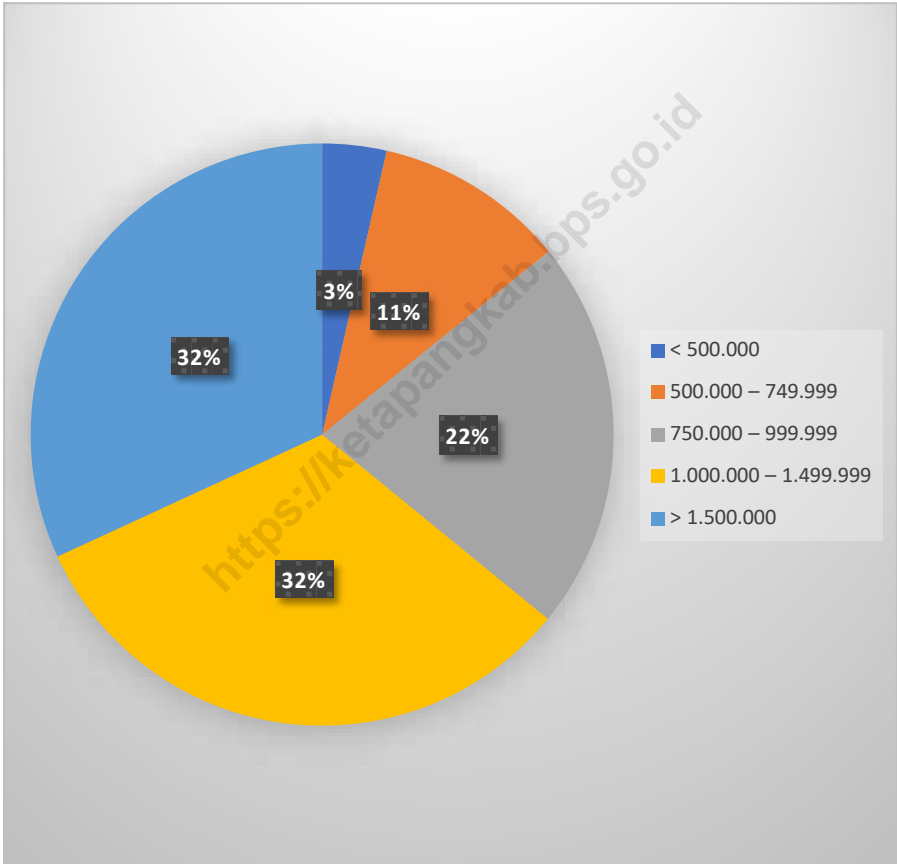
**Rata-rata Pengeluaran per Kapita Sebulan Menurut Kelompok Komoditas di Kabupaten Ketapang, 2022 dan 2023 (rupiah)**  
*Monthly Average Expenditure per Capita by Commodity Group in Ketapang Regency, 2022 and 2023 (rupiahs)*



Sumber/Source: BPS, Survei Sosial Ekonomi Nasional (Susenas) Maret/BPS-Statistics Indonesia, National Socioeconomic Survey March

**Gambar** 10.2  
**Figures**

**Persentase Penduduk Menurut Golongan Pengeluaran Per Kapita Sebulan di Kabupaten Ketapang, 2023**  
**Percentage of Population by Per Capita Spending Group a Month in Ketapang Regency, 2023**



Sumber/Source: BPS, Survei Sosial Ekonomi Nasional (Susenas) Maret/BPS-Statistics Indonesia, National Socioeconomic Survey March



**Tabel**  
**Table** 10.1

**Rata-rata Pengeluaran per Kapita Sebulan Menurut Kelompok Komoditas di Kabupaten Ketapang, 2022 dan 2023 (rupiah)**  
**Monthly Average Expenditure per Capita by Commodity Group in Ketapang Regency, 2022 and 2023 (rupiahs)**

Kelompok Komoditas/ <i>Commodity Group</i>	2022	2023
(1)	(2)	(3)
<b>Makanan/Food</b>		
Padi-padian/ <i>Cereals</i>	76.966	85.063
Umbi-umbian/ <i>Tubers</i>	5.563	7.156
Ikan/udang/cumi/kerang/ <i>Fish/shrimp/common squid/shells</i>	95.652	104.029
Daging/ <i>Meat</i>	36.146	41.315
Telur dan susu/ <i>Eggs and milk</i>	31.645	40.889
Sayur-sayuran/ <i>Vegetables</i>	65.012	68.587
Kacang-kacangan/ <i>Legumes</i>	11.657	11.747
Buah-buahan/ <i>Fruits</i>	19.479	21.706
Minyak dan kelapa/ <i>Oil and coconut</i>	21.856	17.961
Bahan minuman/ <i>Beverage stuffs</i>	23.610	22.928
Bumbu-bumbuan/ <i>Spices</i>	21.080	20.851
Konsumsi lainnya/ <i>Miscellaneous food items</i>	13.523	16.349
Makanan dan minuman jadi/ <i>Prepared food and beverages</i>	144.831	187.528
Rokok/ <i>Cigarettes</i>	78.935	100.169
<b>Jumlah makanan/<i>Total food</i></b>	<b>645.954</b>	<b>746.276</b>
<b>Bukan makanan/<i>Non-food</i></b>		
Perumahan dan fasilitas rumah tangga/ <i>Housing and household facilities</i>	325.243	371.413
Aneka komoditas dan jasa/ <i>Goods and services</i>	106.898	131.223
Pakaian, alas kaki, dan tutup kepala/ <i>Clothing, footwear, and headgear</i>	21.382	28.610
Komoditas tahan lama/ <i>Durable goods</i>	16.695	38.082
Pajak, pungutan, dan asuransi/ <i>Taxes and insurance</i>	32.437	38.779
Keperluan pesta dan upacara/kenduri/ <i>Parties and ceremonies</i>	6.226**	17.751
<b>Jumlah bukan makanan/<i>Total non-food</i></b>	<b>508.882</b>	<b>625.858</b>
<b>Jumlah/<i>Total</i></b>	<b>1.154.836</b>	<b>1.372.134</b>

Catatan/*Note*: \*\* RSE >25% tetapi ≤50%/ *RSE >25% but ≤50%*

Sumber/*Source*: Badan Pusat Statistik, Survei Sosial Ekonomi Nasional (Susenas) Maret/BPS-Statistics Indonesia, National Socioeconomic Survey March

**Tabel**  
**Table** 10.2**Persentase Pengeluaran per Kapita Sebulan Menurut Kelompok Komoditas di Kabupaten Ketapang, 2022 dan 2023****Percentage of Monthly Expenditure per Capita by Commodity Group in Ketapang Regency, 2022 and 2023**

<b>Kelompok Komoditas/Commodity Group</b>	<b>2022</b>	<b>2023</b>
(1)	(2)	(3)
<b>Makanan/Food</b>		
Padi-padian/ <i>Cereals</i>	11,92	6,20
Umbi-umbian/ <i>Tubers</i>	0,86	0,52
Ikan/udang/cumi/kerang/ <i>Fish/shrimp/common squid/shells</i>	14,81	7,58
Daging/ <i>Meat</i>	5,60	3,01
Telur dan susu/ <i>Eggs and milk</i>	4,90	2,98
Sayur-sayuran/ <i>Vegetables</i>	10,06	5,00
Kacang-kacangan/ <i>Legumes</i>	1,80	0,86
Buah-buahan/ <i>Fruits</i>	3,02	1,58
Minyak dan kelapa/ <i>Oil and coconut</i>	3,38	1,31
Bahan minuman/ <i>Beverage stuffs</i>	3,66	1,67
Bumbu-bumbuan/ <i>Spices</i>	3,26	1,52
Konsumsi lainnya/ <i>Miscellaneous food items</i>	2,09	1,19
Makanan dan minuman jadi/ <i>Prepared food and beverages</i>	22,42	13,67
Rokok/ <i>Cigarettes</i>	12,22	7,30
<b>Jumlah makanan/Total food</b>	<b>55,93</b>	<b>54,39</b>
<b>Bukan makanan/Non-food</b>		
Perumahan dan fasilitas rumah tangga/ <i>Housing and household facilities</i>	63,91	27,07
Aneka komoditas dan jasa/ <i>Goods and services</i>	21,01	9,56
Pakaian, alas kaki, dan tutup kepala/ <i>Clothing, footwear, and headgear</i>	4,20	2,09
Komoditas tahan lama/ <i>Durable goods</i>	3,28	2,78
Pajak, pungutan, dan asuransi/ <i>Taxes and insurance</i>	6,37	2,83
Keperluan pesta dan upacara/kenduri/ <i>Parties and ceremonies</i>	1,22	1,29
<b>Jumlah bukan makanan/Total non-food</b>	<b>44,07</b>	<b>45,61</b>
<b>Jumlah/Total</b>	<b>100,00</b>	<b>100,00</b>

Sumber/Source: Badan Pusat Statistik, Survei Sosial Ekonomi Nasional (Susenas) Maret/BPS-Statistics Indonesia, National Socioeconomic Survey March

**Tabel**  
**Table** 10.3**Persentase Penduduk Menurut Golongan Pengeluaran Per Kapita Sebulan di Kabupaten Ketapang, 2022 dan 2023**  
*Percentage of Population by Per Capita Spending Group a Month in Ketapang Regency, 2022 and 2023*

<b>Golongan Pengeluaran</b> <i>Spending Group</i> <b>(Rp)</b>	<b>2022</b>	<b>2023</b>
(1)	(2)	(3)
< 150.000	-	-
150.000 – 199.999	-	-
200.000 – 299.999	1,01	-
300.000 – 499.999	5,47	3,56
500.000 – 749.999	18,61	10,62
750.000 – 999.999	21,26	21,73
1.000.000 – 1.499.999	30,67	32,21
> 1.500.000	22,99	31,88
<b>Jumlah</b> <i>Total</i>	<b>100,00</b>	<b>100,00</b>

Sumber/Source: Badan Pusat Statistik, Survei Sosial Ekonomi Nasional (Susenas) Maret/BPS-Statistics Indonesia, National Socioeconomic Survey March

**Tabel**  
**Table 10.4****Rata-Rata Konsumsi Kalori Per Kapita Sehari Menurut  
Kelompok Makanan (Kkal), 2019 - 2023**  
*Daily Average Consumption of Calories per Capita by Food  
Group (Kcal), 2019 - 2023*

<b>Kelompok Komoditas</b> <i>Commodity Group</i>	<b>2019</b>	<b>2020</b>	<b>2021</b>	<b>2022</b>	<b>2023</b>
(1)	(2)	(3)	(4)	(5)	(6)
<b>Makanan</b> <i>Food</i>	<b>1.880,46</b>	<b>1.853,46</b>	<b>1.927,37</b>	<b>1.797,55</b>	<b>1.857,56</b>
Padi-padian <i>Cereals</i>	869,78	863,47	869,36	812,50	820,87
Umbi-umbian <i>Tubers</i>	23,17	21,90	34,41	31,04	36,29
Ikan/udang/cumi/kerang <i>Fish/shrimp/common squid/shells</i>	82,31	80,11	87,98	71,01	77,61
Daging <i>Meat</i>	63,86	62,98	78,60	75,43	76,17
Telur dan susu <i>Eggs and milk</i>	52,35	56,80	60,64	50,30	50,63
Sayur-sayuran <i>Vegetables</i>	34,53	32,15	44,56	36,38	35,41
Kacang-kacangan <i>Legumes</i>	28,03	27,21	28,46	29,61	26,55
Buah-buahan <i>Fruits</i>	37,76	25,56	28,26	24,39	28,40
Minyak dan kelapa <i>Oil and coconut</i>	212,85	236,75	247,10	246,78	235,28
Bahan minuman <i>Beverage stuffs</i>	110,56	110,96	126,38	121,95	107,07
Bumbu-bumbuan <i>Spices</i>	9,73	10,83	14,82	12,45	11,56
Konsumsi lainnya <i>Miscellaneous food items</i>	57,76	58,78	58,34	55,54	55,85
Makanan dan minuman jadi <i>Prepared food and beverages</i>	297,75	265,96	248,45	230,17	295,88
Rokok dan Tembakau <i>Cigarettes and Tobacco</i>					-

Sumber/Source: Badan Pusat Statistik Kab. Ketapang/BPS-Statistics of Keapang Regency

**Tabel**  
**Table** 10.5

**Rata-Rata Konsumsi Protein Per Kapita Sehari Menurut Kelompok Makanan (gram), 2019 - 2023**  
**Daily Average Consumption of Protein per Capita by Food Group (grams), 2019 - 2023**

<b>Kelompok Komoditas</b> <b>Commodity Group</b>	<b>2019</b>	<b>2020</b>	<b>2021</b>	<b>2022</b>	<b>2023</b>
(1)	(2)	(3)	(4)	(5)	(6)
<b>Makanan</b> <b>Food</b>	<b>57,81</b>	<b>55,68</b>	<b>59,36</b>	<b>54,74</b>	<b>58,18</b>
Padi-padian <i>Cereals</i>	20,40	20,23	20,36	19,03	19,23
Umbi-umbian <i>Tubers</i>	0,19	0,19	0,29	0,27	0,30
Ikan/udang/cumi/kerang <i>Fish/shrimp/common squid/shells</i>	14,02	13,24	14,70	12,49	13,47
Daging <i>Meat</i>	3,70	3,72	4,58	4,45	4,51
Telur dan susu <i>Eggs and milk</i>	3,04	3,24	3,36	2,91	2,82
Sayur-sayuran <i>Vegetables</i>	2,41	2,25	2,95	2,55	2,54
Kacang-kacangan <i>Legumes</i>	2,73	2,66	2,75	2,93	2,65
Buah-buahan <i>Fruits</i>	0,48	0,30	0,28	0,26	0,30
Minyak dan kelapa <i>Oil and coconut</i>	0,18	0,09	0,07	0,09	0,07
Bahan minuman <i>Beverage stuffs</i>	1,20	1,12	1,40	1,15	1,03
Bumbu-bumbuan <i>Spices</i>	0,47	0,52	0,71	0,57	0,53
Konsumsi lainnya <i>Miscellaneous food items</i>	1,22	1,30	1,23	1,18	1,22
Makanan dan minuman jadi <i>Prepared food and beverages</i>	7,77	6,82	6,68	6,85	9,46
Rokok dan Tembakau <i>Cigarettes and Tobacco</i>					-

Sumber/Source: Badan Pusat Statistik Kab. Ketapang/BPS-Statistics of Keapang Regency

**Tabel**  
**Table** 10.6**Rata-Rata Konsumsi Lemak Per Kapita Sehari Menurut  
Kelompok Makanan, 2019 - 2023**  
*Daily Average Consumption of Fat per Capita by Food  
Group, 2019 - 2023*

<b>Kelompok Komoditas</b> <i>Commodity Group</i>	<b>2019</b>	<b>2020</b>	<b>2021</b>	<b>2022</b>	<b>2023</b>
(1)	(2)	(3)	(4)	(5)	(6)
<b>Makanan</b> <i>Food</i>	<b>43,31</b>	<b>43,31</b>	<b>44,27</b>	<b>32,26</b>	<b>33,33</b>
Padi-padian <i>Cereals</i>	3,48	3,48	3,49	3,25	3,28
Umbi-umbian <i>Tubers</i>	0,05	0,05	0,07	0,07	0,08
Ikkan/udang/cumi/kerang <i>Fish/shrimp/common squid/shells</i>	2,27	2,27	2,52	1,82	2,06
Daging <i>Meat</i>	5,35	5,35	6,57	6,33	6,44
Telur dan susu <i>Eggs and milk</i>	2,86	2,86	3,21	2,77	2,61
Sayur-sayuran <i>Vegetables</i>	0,51	0,51	0,59	0,56	0,57
Kacang-kacangan <i>Legumes</i>	1,38	1,38	1,33	1,35	1,24
Buah-buahan <i>Fruits</i>	0,20	0,20	0,14	0,16	0,20
Minyak dan kelapa <i>Oil and coconut</i>	13,75	13,75	13,87	5,14	4,15
Bahan minuman <i>Beverage stuffs</i>	0,45	0,45	0,72	0,44	0,44
Bumbu-bumbuan <i>Spices</i>	0,23	0,23	0,46	0,38	0,44
Konsumsi lainnya <i>Miscellaneous food items</i>	2,21	2,21	2,23	2,12	2,10
Makanan dan minuman jadi <i>Prepared food and beverages</i>	10,57	10,57	9,06	7,87	9,72

Sumber/Source: Badan Pusat Statistik Kab. Ketapang/BPS-Statistics of Keapang Regency

**Tabel**  
**Table** 10.7

**Rata-Rata Konsumsi Karbohidrat Per Kapita Sehari  
Menurut Kelompok Makanan, 2019 - 2023**  
*Daily Average Consumption of Carbohydrate per Capita by  
Food Group, 2019 - 2023*

<b>Kelompok Komoditas Commodity Group</b>	<b>2019</b>	<b>2020</b>	<b>2021</b>	<b>2022</b>	<b>2023</b>
(1)	(2)	(3)	(4)	(5)	(6)
<b>Makanan Food</b>	<b>288,90</b>	<b>279,19</b>	<b>288,99</b>	<b>268,92</b>	<b>276,43</b>
Padi-padian <i>Cereals</i>	186,45	185,01	186,26	174,10	175,92
Umbi-umbian <i>Tubers</i>	5,50	5,19	8,15	7,34	8,58
Ikkan/udang/cumi/kerang <i>Fish/shrimp/common squid/shells</i>	0,52	0,43	0,64	0,75	0,85
Daging <i>Meat</i>	0,01	0,02	0,02	0,01	0,02
Telur dan susu <i>Eggs and milk</i>	3,52	3,97	4,50	3,26	3,76
Sayur-sayuran <i>Vegetables</i>	6,33	5,83	8,29	6,78	6,69
Kacang-kacangan <i>Legumes</i>	1,57	1,61	1,70	1,74	1,52
Buah-buahan <i>Fruits</i>	9,30	6,26	6,78	5,85	6,89
Minyak dan kelapa <i>Oil and coconut</i>	0,58	0,22	0,23	0,28	0,26
Bahan minuman <i>Beverage stuffs</i>	27,24	27,36	31,08	30,08	26,35
Bumbu-bumbuan <i>Spices</i>	1,58	1,62	2,14	1,84	1,52
Konsumsi lainnya <i>Miscellaneous food items</i>	7,89	7,98	7,98	7,59	7,65
Makanan dan minuman jadi <i>Prepared food and beverages</i>	38,40	33,69	31,22	29,32	36,42

Sumber/Source: Badan Pusat Statistik Kab. Ketapang/BPS-Statistics of Keapang Regency





# BAB XI

## Perdagangan

Trade



### PEMASUKAN BERAS MENURUT SUMBER PEMASUKAN DI GUDANG PERUM BULOG KANTOR CABANG KETAPANG (KG)

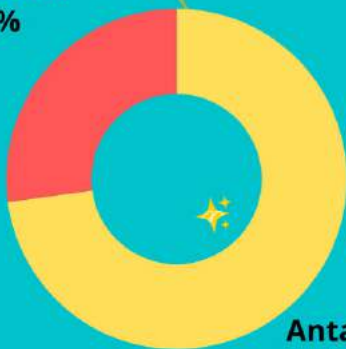
*Rice Importation by it's Source in  
BULOG Warehouse Ketapang Branch  
Office (kg)*



Tahun/Year 2023:  
**377.500 Kg**



Petani Lokal  
27.2%



### PERSENTASE SUMBER PEMASUKAN BERAS DI GUDANG PERUM BULOG KANTOR CABANG KETAPANG (KG), 2023

*Percentage of rice input sources at  
Perum BULOG Ketapang Branch Office  
warehouse (kg), 2023*

Antar Pulau  
72.8%





**PENJELASAN TEKNIS**

1. **Perdagangan Dalam Negeri** adalah Perdagangan Barang dan/atau Jasa dalam wilayah Negara Kesatuan Republik Indonesia yang tidak termasuk Perdagangan Luar Negeri.
2. **Perdagangan antarpulau/lokal** merupakan perdagangan yang dilakukan oleh penduduk atau lembaga suatu daerah atau pulau dengan penduduk atau lembaga suatu daerah atau pulau lain dalam satu batas wilayah negara atas dasar kesepakatan bersama.
3. **Pasar** adalah Lembaga ekonomi tempat bertemunya pembeli dan penjual, baik secara langsung maupun tidak langsung, untuk melakukan transaksi perdagangan.
4. **Kelompok Pertokoan** adalah sejumlah toko yang terdiri dari minimal 10 toko dan mengelompok dalam satu lokasi
5. **Swalayan** adalah toko dengan sistem pelayanan mandiri, menjual berbagai jenis Barang secara eceran yang berbentuk minimarket, supermarket, department
6. **Toko/Warung kelontong** adalah suatu toko kecil yang umumnya mudah dijangkau oleh khalayak atau masyarakat lokal

**TECHNICAL NOTES**

1. **Domestic Trade** is the trade of goods and / or services within the territory of the Unitary State of the Republic of Indonesia which does not include Foreign Trade.
2. **Inter-island / local trade** is a trade that carried out by residents or institutions of an area or island with another residents or institutions of an area or other island within a national territory based on mutual agreement.
3. **Market** is an economic institution where buyers and sellers meet, either directly or indirectly, to conduct trade transactions.
4. **Shop Group** is a number of shops consisting of at least 10 shops and grouped in one location.
5. **Self-service** is a store with a self-service system, selling various types of goods at retail in the form of minimarkets, supermarkets, department stores, and other stores.
6. **Toko/Warung Kelontong** is a small shop that is generally easily accessible to the public or local community.

**ULASAN****DESCRIPTION****Perdagangan**

Posisi geografis Kabupaten Ketapang yang terletak di bagian paling selatan wilayah Provinsi Kalimantan Barat, cukup strategis sebagai pintu gerbang perdagangan keluar masuk arus barang dari daerah-daerah lain, terutama dari Pulau Jawa. Kelancaran arus transportasi baik darat, laut, maupun udara tentunya akan mempengaruhi geliat aktivitas perdagangan di Kabupaten Ketapang utamanya perdagangan antar wilayah kabupaten/kota maupun provinsi.

Pada tahun 2023, total pemasukan beras di Kabupaten Ketapang mencapai 337.500 kg beras. Pemasukan beras tertinggi terjadi pada bulan Agustus yaitu sebesar 75.000 kg. Sementara itu, jumlah penyaluran beras di gudang BULOG Kantor Cabang Ketapang jauh lebih banyak dari pemasukannya dimana mencapai 5.158.905 kg beras.

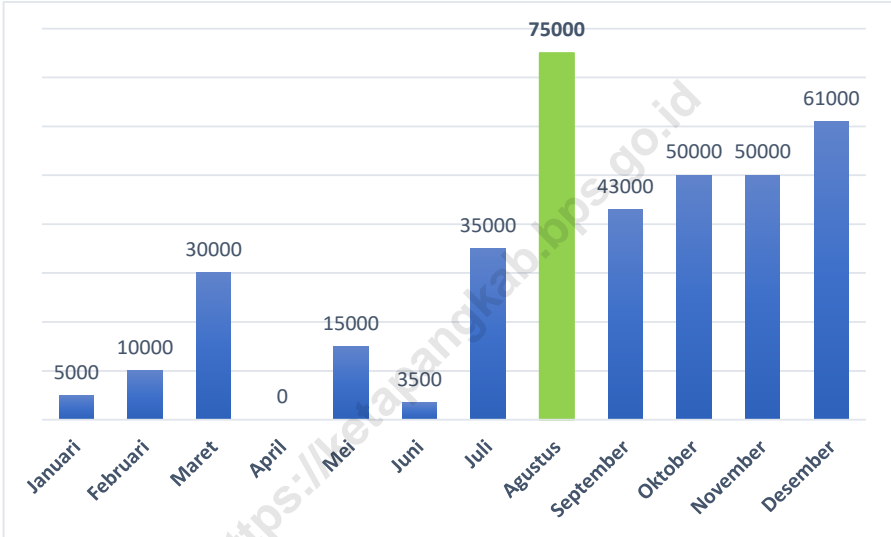
**Trading**

*The geographical position of Ketapang is located in the most southern part of West Kalimantan Province, is strategic as trade gateway in and out of the flow of goods from other regions, especially from the island of Java. The smoothness flow of transport by land, sea, or air will certainly affect the movement of trading activity in Ketapang Regency main trade between districts / cities and provinces.*

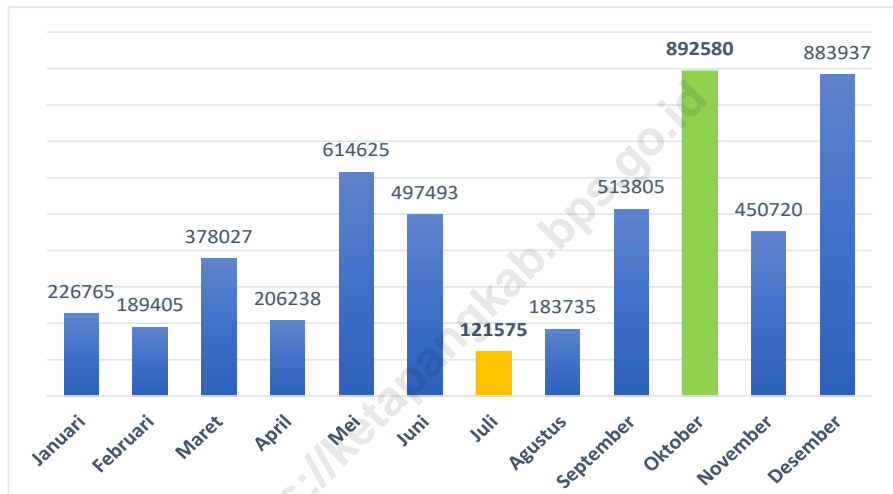
*In 2023, total rice importation in Ketapang District reach 337,500 kg of rice. The highest rice importation occurred in August which is 75,00 kg. Meanwhile, total of rice distribution in BULOG Ketapang Branch Office Warehouse was more than the rice importation which was 5,158,905 kg of rice.*

**Gambar** 11.1  
**Figures**

**Jumlah Pemasukan Beras di Gudang BULOG Kantor Cabang Ketapang (kg) Menurut Bulan, 2023**  
**Number of Rice Importation in BULOG Ketapang Branch Office Warehouse by Month (kg), 2023**



Sumber/Source: Perum BULOG Kantor Cabang Ketapang/BULOG Public Corporation Branch Office of Ketapang Regency

**Gambar**  
**Figures** 11.2**Jumlah Penyaluran Beras di Gudang BULOG Kantor Cabang Ketapang (kg) Menurut Bulan, 2023**  
**Number of Rice Distribution in BULOG Ketapang Branch Office Warehouse by Month (kg), 2023**

Sumber/Source: Perum BULOG Kantor Cabangl Ketapang/BULOG Public Corporation Branch Office of Ketapang Regency

**Tabel**  
**Table** 11.1

**Jumlah Sarana Perdagangan Menurut Jenisnya di  
Kabupaten Ketapang, 2022 – 2023**  
**Number of Trading Facilities by Type of Facility in Ketapang  
Regency, 2022 – 2023**

<b>Jenis Sarana Perdagangan</b> <b>Type of Trading Facilities</b>	<b>2022<sup>1</sup></b>	<b>2023<sup>1</sup></b>
<b>(1)</b>	<b>(2)</b>	<b>(3)</b>
Pasar <i>Market</i>	53	53
Kelompok Pertokoan <i>Shopping Group</i>	55	55
Swalayan <i>Minimarket</i>	132	132
Toko/Warung Kelontong <i>Store</i>	4.906	4.906
<b>Jumlah</b> <b>Total</b>	<b>5.146</b>	<b>5.146</b>

Catatan/Note: <sup>1</sup> Data tahun 2021

Sumber/Source: BPS, Pendataan Potensi Desa (Podes)/BPS-Statistics Indonesia, Village Potential Collecting Data

Tabel  
Table 11.2

**Pemasukan Beras Menurut Sumber Pemasukan di Gudang Perum BULOG Kantor Cabang Ketapang (kg), 2023**  
**Rice Importation by it's Source in BULOG Warehouse Ketapang Branch Office (kg), 2023**

Bulan Month	Sumber Pemasukan Source		Jumlah Total	
	Antar Pulau Local Import	Petani Lokal Local Farmer		
(1)	(2)	(3)	(4)	
Januari	-	5.000	5.000	
Februari	-	10.000	10.000	
Maret	-	30.000	30.000	
April	-	-	-	
Mei	-	15.000	15.000	
Juni	-	3.500	3.500	
Juli	25.000	10.000	35.000	
Agustus	75.000	-	75.000	
September	25.000	18.000	43.000	
Oktober	50.000	-	50.000	
November	50.000	-	50.000	
Desember	50.000	11.000	61.000	
Jumlah Total	2023	275.000	102.500	377.500
	2022	1.929.980	-	1.929.980
	2021	1.404.840	135.640	1.540.480

Sumber/Source: Perum BULOG Kantor Cabangl Ketapang/BULOG Public Corporation Branch Office of Ketapang Regency



**Tabel**  
**Table** 11.3

**Penyaluran Beras di Gudang BULOG Sub Divre Ketapang (kg), 2023**  
**Rice Distribution in BULOG Warehouse Ketapang Branch Office (kg), 2023**

Bulan Month	Karyawan Bulog	Raskin	Operasi Pasar	Transmigrasi	Sosial / Bencana / CBP	Komersial	Jumlah Total
(1)	(2)	(3)	(4)	(5)	(6)	(7)	(8)
Januari	-	-	163.535	-	5.700	57.530	226.765
Februari	-	-	170.700	-	6.175	12.530	189.405
Maret	970	-	325.430	-	22.627	29.000	378.027
April	480	134.610	71.128	-	-	20	206.238
Mei	500	566.520	33.105	-	-	14.500	614.625
Juni	880	485.700	-	-	10.013	900	497.493
Juli	440	-	84.855	-	-	36.280	121.575
Agustus	440	-	128.335	-	-	54.960	183.735
September	450	346.200	132.195	-	12.810	22.150	513.805
Oktober	450	714.330	172.950	-	-	4.850	892.580
November	350	4.620	383.990	-	-	61.760	450.720
Desember	550	355.050	453.207	-	28.500	46.630	883.937

Sumber/Source: Perum BULOG Kantor Cabangl Ketapang/BULOG Public Corporation Branch Office of Ketapang Regency

**Tabel 11.4**  
**Table**

**Target Investasi dan Realisasi Investasi Kabupaten Ketapang, 2023**  
**Investment Target and Investment Realization of Ketapang Regency, 2023**

<b>Jenis Investasi</b> <b>Types of Investment</b>	<b>Nilai Investasi (000 Rupiah)</b> <b>Value of Investment</b>
(1)	(2)
<b>Target / Target</b>	<b>7.490.000.000</b>
<b>Realisasi Triwulan I / 1st Quarter Realization</b>	<b>2.455.540.660</b>
Penanaman Modal Asing (PMA) / Foreign Direct Investment (FDI)	1.287.092.360
Penanaman Modal Dalam Negeri (PMDN) / Domestic Capital Investment	1.168.448.300
<b>Realisasi Triwulan II / 2nd Quarter Realization</b>	<b>2.099.452.380</b>
Penanaman Modal Asing (PMA) / Foreign Direct Investment (FDI)	1.468.265.080
Penanaman Modal Dalam Negeri (PMDN) / Domestic Capital Investment	631.187.300
<b>Realisasi Triwulan III / 3rd Quarter Realization</b>	<b>2.345.706.980</b>
Penanaman Modal Asing (PMA) / Foreign Direct Investment (FDI)	1.470.374.080
Penanaman Modal Dalam Negeri (PMDN) / Domestic Capital Investment	875.332.900
<b>Realisasi Triwulan IV / 4th Quarter Realization</b>	<b>1.026.333.520</b>
Penanaman Modal Asing (PMA) / Foreign Direct Investment (FDI)	644.649.520
Penanaman Modal Dalam Negeri (PMDN) / Domestic Capital Investment	381.684.000
<b>Jumlah / Total</b>	<b>7.927.033.540</b>
<b>Persentase Realisasi / Percentage of Realization</b>	<b>105,83%</b>

Sumber/Source: Dinas Penanaman Modal dan Pelayanan Terpadu Satu Pintu Kabupaten Ketapang/Investment and One-Stop Integrated Service Office of Ketapang Regency

# BAB XII

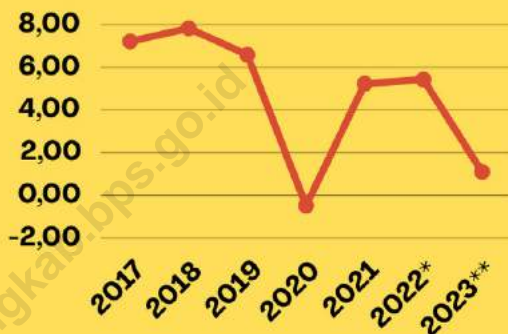
## Sistem Neraca Regional

*System of Regional Accounts*



### **PDRB ATAS DASAR HARGA BERLAKU MENURUT LAPANGAN USAHA DI KABUPATEN KETAPANG (MILIAR RUPIAH), 2019–2023**

*GRDP at Current Market Prices by Industry in Ketapang Regency (billion rupiahs), 2019–2023*



**Tahun/Year 2023:**

**1,1 %**



### **PDRB ATAS DASAR HARGA BERLAKU MENURUT LAPANGAN USAHA DI KABUPATEN KETAPANG, 2023**

*GRDP at Current Market Prices by Industry in Ketapang Regency, 2023*

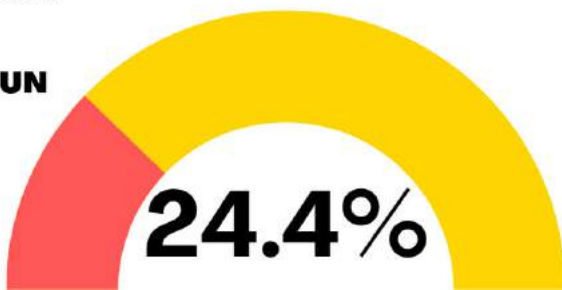
**35.249,16**

**Miliar /billion Rupiah**



### **PERTANIAN, KEHUTANAN, DAN PERIKANAN MERUPAKAN PENYUMPAANG TERBESAR PDRB KAB. KETAPANG TAHUN 2023**

*Agriculture, forestry and fisheries are the largest contributors to the GRDP of Ketapang Regency in 2023*





## PENJELASAN TEKNIS

1. **Penghitungan statistik neraca regional** yang digunakan di sini mengikuti buku petunjuk yang diterbitkan oleh Perserikatan Bangsa Bangsa yang dikenal sebagai "Sistem Neraca Nasional". Namun, penerapan statistik neraca regional tersebut telah disesuaikan dengan kondisi sosial ekonomi Kabupaten Ketapang.

2. **Produk Domestik Regional Bruto (PDRB) pada tingkat regional (provinsi)** menggambarkan kemampuan suatu wilayah untuk menciptakan output (nilai tambah) pada suatu waktu tertentu. Untuk menyusun PDRB digunakan 2 pendekatan yaitu Lapangan Usaha dan Pengeluaran/Penggunaan. PDRB dari sisi lapangan usaha merupakan penjumlahan seluruh komponen nilai tambah bruto yang mampu diciptakan oleh sektor-sektor ekonomi atas berbagai aktivitas produksinya. Sedangkan dari sisi penggunaan menjelaskan tentang penggunaan dari nilai tambah tersebut.

3. **PDRB menurut lapangan usaha** mengalami perubahan klasifikasi dari 9 lapangan usaha menjadi 17 lapangan usaha. PDRB menurut lapangan usaha dirinci menurut total nilai tambah dari seluruh sektor ekonomi yang mencakup lapangan usaha Pertanian, Kehutanan, dan Perikanan; Pertambangan dan Penggalian; Industri Pengolahan;

## TECHNICAL NOTES

1. *Calculation of regional accounts statistics which is used here follows the user guide published by the United Nations known as the "System of National Accounts". However, the application of regional account statistics has been adjusted to the socio-economic conditions of Ketapang Regency.*

2. *The basic measure of the value added arising from economic is known as gross regional domestic product (grdp) at the regional level (provinces). To compile these statistics, two approaches have been used, i.e, "production approach" and "expenditure approach". The first approach is to measure value added produced by various kinds of economic activities, while the second approach is to measure final uses of the country's output. In other words, GRDP is the sum of total value added produced by all economic industries (activities) and the way of using it.*

3. **GRDP by industry classification** changes from 9 sectors to 17 industries. GRDP by industry is classified by types of economic activities such as Agriculture, Forestry and Fishing; Mining and Quarrying; Manufacturing; Electricity and Gas; Water supply, Sewerage, Waste Management and Remediation Activities; Construction; Wholesale and Retail Trade; Repair of Motor Vehicles

Pengadaan Listrik dan Gas; Pengadaan Air, Pengelolaan Sampah, Limbah dan Daur Ulang; Konstruksi; Perdagangan Besar dan Eceran, Reparasi Mobil dan Sepeda Motor; Transportasi dan Pergudangan; Penyediaan Akomodasi dan Makan Minum; Informasi dan Komunikasi; Jasa Keuangan dan Asuransi; Real Estat; Jasa Perusahaan; Administrasi Pemerintahan, Pertahanan dan Jaminan Sosial Wajib; Jasa Pendidikan; Jasa Kesehatan dan Kegiatan Sosial; dan Jasa lainnya.

4. **PDRB menurut pengeluaran** mengalami perubahan klasifikasi dimana pengeluaran konsumsi Lembaga Non Profit yang Melayani Rumah Tangga (LNPR) yang sebelumnya termasuk bagian dari pengeluaran konsumsi rumah tangga menjadi komponen terpisah, sehingga klasifikasi PDRB menurut pengeluaran dirinci menjadi 7 komponen yaitu komponen pengeluaran konsumsi rumah tangga, pengeluaran konsumsi LNPR, pengeluaran konsumsi pemerintah, pembentukan modal tetap bruto, perubahan inventori, ekspor barang dan jasa, dan impor barang dan jasa.

5. Produk Domestik Regional Bruto maupun agregat turunannya disajikan dalam 2 (dua) versi penilaian, yaitu atas dasar "harga berlaku" dan atas dasar "harga konstan". Disebut sebagai harga berlaku karena seluruh agregat dinilai dengan menggunakan harga pada tahun berjalan, sedangkan

*and Motorcycles; Transportation and Storage; Accommodation and Food Service Activities; Information and Communication; Financial and Insurance Activities; Real Estate Activities; Business Activities; Public Administration; Defence and Compulsory Social Security; Education; Human Health and Social Work Activities; and Other Services Activities.*

4. **GRDP by expenditure classification** changes where consumption expenditure Non-profit Institutions Serving Households (NPISH) previously included as part of household consumption expenditure is taken out into separate component, so that, GRDP by type of expenditures is classified into: household consumption expenditure, NPISH consumption expenditure, government consumption expenditure, gross fixed capital formation, changes in inventories, exports of goods and services, and imports of goods and services.

5. GRDP and its aggregations are presented in two forms: at current market prices and at constant base year market prices. In presenting current market prices, all aggregates are valued at current market prices, while base year constant market prices are shown by valuing all aggregates at fixed base year

harga konstan penilaiannya didasarkan kepada harga satu tahun dasar tertentu, dalam publikasi ini digunakan harga tahun 2010.

6. **Laju pertumbuhan Produk Domestik Regional Bruto** diperoleh dari perhitungan PDRB atas dasar harga konstan. Diperoleh dengan cara mengurangi nilai PDRB pada tahun ke-n terhadap nilai pada tahun ke n-1 (tahun sebelumnya), dibagi dengan nilai pada tahun ke n-1, dikalikan dengan 100 persen. Laju pertumbuhan menunjukkan perkembangan agregat pendapatan dari satu waktu tertentu terhadap waktu sebelumnya.

7. **Distribusi PDRB Harga Berlaku** menurut lapangan usaha menunjukkan struktur perekonomian atau peranan setiap kategori ekonomi dalam suatu wilayah.

*prices, Year of 2010 is used as the base year in this publication.*

6. **Growth rate of Gross Domestic Regional Product** is derived from GRDP at constant market prices. It is obtained by subtracting the value of GRDP year  $n$  with the value of GRDP year  $n-1$ , divided by the value of GRDP year  $n-1$  then multiplied by 100 percent. The growth rate of GRDP explains the income growth during the given period.

7. **Distribution of GDRP at current prices** by main industry or section describes the share of economic section or economic structure of a region.

**ULASAN****DESCRIPTION****Pertumbuhan Ekonomi**

Ekonomi Kabupaten Ketapang pada tahun 2023 berhasil tumbuh positif dengan laju pertumbuhan ekonomi sebesar 1,10 persen. Pertumbuhan ekonomi Kabupaten Ketapang tahun 2023 lebih rendah dibanding tahun sebelumnya, dimana pada tahun 2022 laju pertumbuhan ekonomi Kabupaten Ketapang sebesar 5,42 persen. Salah satu faktor yang berpengaruh yaitu berkurangnya produksi bauksit yang merupakan salah satu komoditas unggulan Kabupaten Ketapang, hal ini sejalan dengan keputusan pemerintah Indonesia dalam memberlakukan larangan ekspor bijih bauksit demi mendorong industri pengolahan dan pemurnian bauksit di dalam negeri yang mulai diterapkan pada Juni Tahun 2023.

Adapun kontribusi dari kategori pertambangan dan penggalian terhadap total PDRB Kabupaten Ketapang sebesar 19,17 persen dan merupakan penyumbang terbesar ke 2 setelah kategori pertanian, kehutanan, dan perikanan sebesar 24,45 persen. Berdasarkan PDRB menurut pengeluaran, yang memiliki kontribusi terbesar adalah pengeluaran konsumsi rumah tangga sebesar 40,52 persen dan pengeluaran konsumsi pemerintah berkontribusi sebesar 7,16 persen terhadap total PDRB Kabupaten Ketapang.

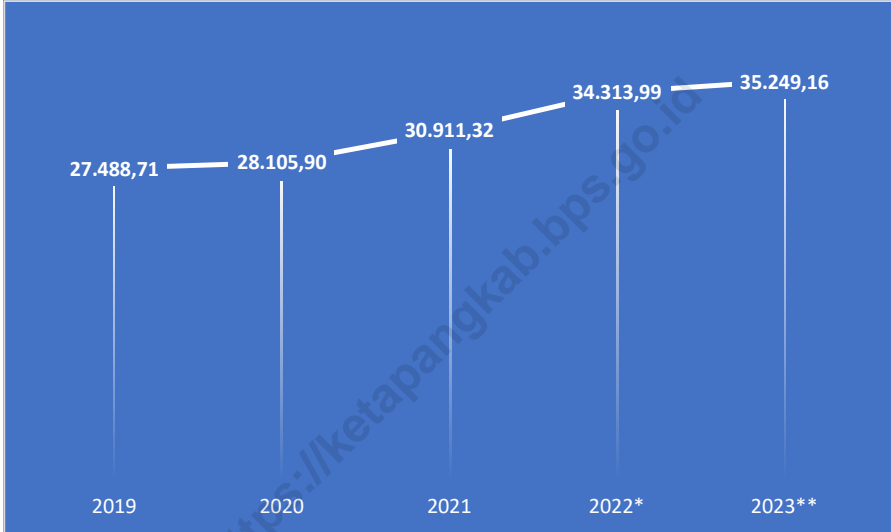
**Economic Growth**

*The economy of Ketapang Regency in 2023 managed to grow positively with an economic growth rate of 1.10 percent. The economic growth of Ketapang Regency in 2023 was lower than the previous year, where in 2022 the economic growth rate of Ketapang Regency was 5.42 percent. One of the influential factors is the reduction in Bauxite production which is one of the leading commodities of Ketapang Regency, this is in line with the Indonesian government's decision to impose a ban on bauxite ore exports in order to encourage the domestic bauxite processing and refining industry which began to be implemented in June 2023. The contribution of the mining and quarrying category to the total GRDP of Ketapang Regency was 19.17 percent and was the second largest contributor after the agriculture, forestry and fisheries category at 24.45 percent. Based on GRDP by expenditure, the largest contribution was household consumption expenditure of 40.52 percent and government consumption expenditure contributed 7.16 percent to the total GRDP of Ketapang Regency.*



**Gambar** 12.1  
**Figures**

**Produk Domestik Regional Bruto Atas Dasar Harga Berlaku Menurut Lapangan Usaha di Kabupaten Ketapang (miliar rupiah), 2019–2023**  
**Gross Regional Domestic Product at Current Market Prices by Industry in Ketapang Regency (billion rupiahs), 2019–2023**



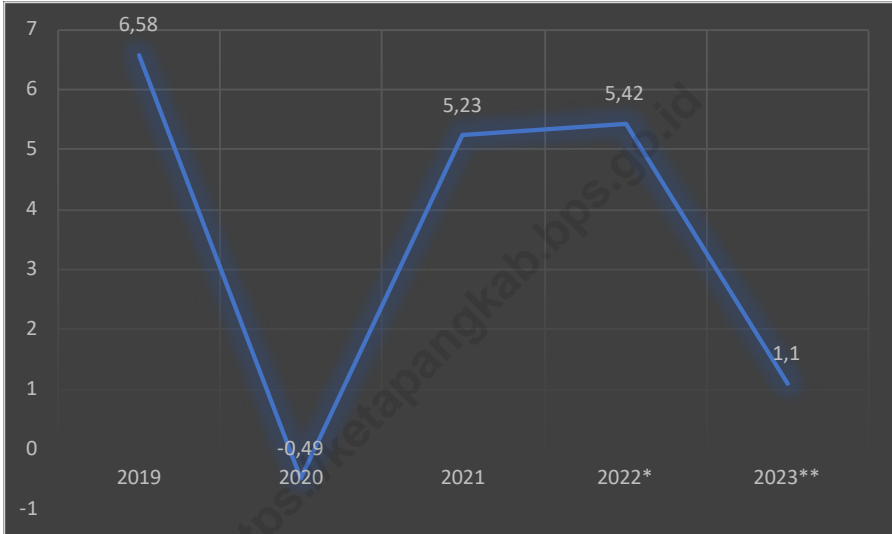
Catatan/Note: \*Angka sementara/ Preliminary figures

\*\*Angka sangat sementara/ Very preliminary figures

Sumber/Source: Badan Pusat Statistik Kabupaten Ketapang, berbagai sensus, survei dan sumber lain/BPS-Statistics Ketapang regency, various census, survey, and other sources

**Gambar** 12.2  
**Figures**

**Laju Pertumbuhan Produk Domestik Regional Bruto Atas Dasar Harga Konstan 2010 Menurut Lapangan Usaha di Kabupaten Ketapang (persen), 2019–2023**  
**Growth Rate of Gross Regional Domestic Product at 2010 Constant Market Prices by Industry in Ketapang Regency (percent), 2019–2023**



Catatan/Note: \*Angka sementara/ Preliminary figures

\*\*Angka sangat sementara/ Very preliminary figures

Sumber/Source: Badan Pusat Statistik Kabupaten Ketapang, berbagai sensus, survei dan sumber lain/BPS-Statistics Ketapang regency, various census, survey, and other sources

**Tabel**  
**Table** 12.1

**Produk Domestik Regional Bruto Atas Dasar Harga Berlaku Menurut Lapangan Usaha di Kabupaten Ketapang (miliar rupiah), 2019–2023**  
**Gross Regional Domestic Product at Current Market Prices by Industry in Ketapang Regency (billion rupiahs), 2019–2023**

	Lapangan Usaha/Industry	2019	2020	2021	2022*	2023**
	(1)	(2)	(3)	(4)	(5)	(6)
A	Pertanian Kehutanan dan Perikanan/ <i>Agriculture Forestry and Fishing</i>	6.402,93	6.600,43	7.209,10	8.036,14	8.620,12
B	Pertambangan dan Penggalian/ <i>Mining and Quarrying</i>	5.528,02	6.580,77	7.725,39	8.181,52	6.756,43
C	Industri Pengolahan/ <i>Manufacturing</i>	4.018,25	3.759,73	4.161,66	5.188,36	5.361,64
D	Pengadaan Listrik dan Gas/ <i>Electricity and Gas</i>	13,49	14,23	14,37	15,53	17,76
E	Pengadaan Air; Pengelolaan Sampah Limbah dan Daur Ulang/ <i>Water Supply; Sewerage Waste Management and Remediation Activities</i>	22,18	23,37	24,69	25,28	26,95
F	Konstruksi/ <i>Construction</i>	2.690,39	2.607,14	2.936,01	3.089,42	3.328,63
G	Perdagangan Besar dan Eceran; Reparasi Mobil dan Sepeda Motor/ <i>Wholesale and Retail Trade; Repair of Motor Vehicles and Motorcycles</i>	2.945,03	2.822,65	2.897,77	3.323,20	3.865,61
H	Transportasi dan Pergudangan/ <i>Transportation and Storage</i>	563,73	472,26	449,78	587,46	697,77
I	Penyediaan Akomodasi dan Makan Minum/ <i>Accommodation and Food Service Activities</i>	539,63	401,92	438,36	483,35	532,74
J	Informasi dan Komunikasi/ <i>Information and Communication</i>	799,25	856,33	887,75	945,32	1.033,39

Lanjutan Tabel/*Continued Table* 12.1

Lapangan Usaha/ <i>Industry</i>		2019	2020	2021	2022*	2023**
(1)		(2)	(3)	(4)	(5)	(6)
K	Jasa Keuangan dan Asuransi/ <i>Financial and Insurance Activities</i>	858,10	863,79	913,91	988,54	1.072,81
L	Real Estat/ <i>Real Estate Activities</i>	687,28	697,43	690,13	721,38	778,56
M N	Jasa Perusahaan/ <i>Business Activities</i>	95,70	91,23	90,89	103,23	120,54
O	Administrasi Pemerintahan Pertahanan dan Jaminan Sosial Wajib/ <i>Public Administration and Defence; Compulsory Social Security</i>	1.283,80	1.339,55	1.372,76	1.402,54	1.595,02
P	Jasa Pendidikan/ <i>Education</i>	583,87	512,36	517,82	562,10	624,69
Q	Jasa Kesehatan dan Kegiatan Sosial/ <i>Human Health and Social Work Activities</i>	281,95	334,16	453,91	522,73	661,16
R S T U	Jasa Lainnya/ <i>Other Services Activities</i>	175,13	128,55	127,02	137,89	155,34
<b>Produk Domestik Regional Bruto/<i>Gross Regional Domestic Product</i></b>		27.488,71	28.105,90	30.911,32	34.313,99	35.249,16

Catatan/*Note*: Perbedaan antara jumlah PDRB 34 Provinsi dan PDB Indonesia antara lain disebabkan oleh diskrepansi statistik

\*Angka sementara/ *Preliminary figures*

\*\*Angka sangat sementara/ *Very preliminary figures*

The difference between the total of GRDP of 34 Provinces and the GDP of Indonesia due to the statistical

Sumber/*Source*: Badan Pusat Statistik Kabupaten Ketapang, berbagai sensus, survei dan sumber lain/*BPS-Statistics Ketapang regency, various census, survey, and other sources*

**Tabel**  
**Table** 12.2

**Produk Domestik Regional Bruto Atas Dasar Harga Konstan 2010 Menurut Lapangan Usaha di Kabupaten Ketapang (miliar rupiah), 2019–2023**  
**Gross Regional Domestic Product at 2010 Constant Market Prices by Industry in Ketapang Regency (billion rupiahs), 2019–2023**

	Lapangan Usaha/Industry	2019	2020	2021	2022*	2023**
	(1)	(2)	(3)	(4)	(5)	(6)
A	Pertanian Kehutanan dan Perikanan/ <i>Agriculture Forestry and Fishing</i>	5.185,22	5.127,97	5.247,58	5.411,43	5.572,80
B	Pertambangan dan Penggalian/ <i>Mining and Quarrying</i>	3.061,41	3.610,00	4.039,90	4.145,77	3.341,64
C	Industri Pengolahan/ <i>Manufacturing</i>	2.475,95	2.270,63	2.427,16	2.892,18	3.049,52
D	Pengadaan Listrik dan Gas/ <i>Electricity and Gas</i>	8,47	8,73	8,79	9,18	10,14
E	Pengadaan Air; Pengelolaan Sampah Limbah dan Daur Ulang/ <i>Water Supply; Sewerage Waste Management and Remediation Activities</i>	16,77	17,58	18,14	18,53	19,54
F	Konstruksi/ <i>Construction</i>	1.574,86	1.458,47	1.555,59	1.547,96	1.665,12
G	Perdagangan Besar dan Eceran; Reparasi Mobil dan Sepeda Motor/ <i>Wholesale and Retail Trade; Repair of Motor Vehicles and Motorcycles</i>	1.899,71	1.764,75	1.801,17	1.930,98	2.121,52
H	Transportasi dan Pergudangan/ <i>Transportation and Storage</i>	325,01	261,61	243,26	284,74	312,75
I	Penyediaan Akomodasi dan Makan Minum/ <i>Accommodation and Food Service Activities</i>	318,66	229,42	246,45	265,81	290,85
J	Informasi dan Komunikasi/ <i>Information and Communication</i>	666,06	706,43	713,51	749,21	816,57

Lanjutan Tabel/*Continued Table 12.2*

	<b>Lapangan Usaha/Industry</b>	<b>2019</b>	<b>2020</b>	<b>2021</b>	<b>2022*</b>	<b>2023**</b>
	(1)	(2)	(3)	(4)	(5)	(6)
K	Jasa Keuangan dan Asuransi/ <i>Financial and Insurance Activities</i>	591,85	599,52	607,70	608,19	656,51
L	Real Estat/ <i>Real Estate Activities</i>	433,11	438,89	438,94	447,11	491,13
M N	Jasa Perusahaan/ <i>Business Activities</i>	66,62	63,89	64,25	70,49	79,62
O	Administrasi Pemerintahan Pertahanan dan Jaminan Sosial Wajib/ <i>Public Administration and Defence; Compulsory Social Security</i>	666,28	676,68	681,25	680,40	739,08
P	Jasa Pendidikan/ <i>Education</i>	398,54	360,39	360,30	375,00	410,26
Q	Jasa Kesehatan dan Kegiatan Sosial/ <i>Human Health and Social Work Activities</i>	190,71	221,51	295,29	327,49	396,03
R S T U	Jasa Lainnya/ <i>Other Services Activities</i>	120,59	95,40	99,41	105,29	115,09
	<b>Produk Domestik Regional Bruto/<i>Gross Regional Domestic Product</i></b>	17.999,84	17.911,87	18.848,70	19.869,76	20.088,15

Catatan/*Note*: Perbedaan antara jumlah PDRB 34 Provinsi dan PDB Indonesia antara lain disebabkan oleh diskrepansi statistik

\*Angka sementara/ *Preliminary figures*

\*\*Angka sangat sementara/ *Very preliminary figures*

The difference between the total of GRDP of 34 Provinces and the GDP of Indonesia due to the statistical

Sumber/*Source*: Badan Pusat Statistik Kabupaten Ketapang, berbagai sensus, survei dan sumber lain/*BPS-Statistics Ketapang regency, various census, survey, and other sources*

**Tabel**  
**Table** 12.3

**Distribusi Persentase Produk Domestik Regional Bruto Atas Dasar Harga Berlaku Menurut Lapangan Usaha di Kabupaten Ketapang (persen), 2018–2022**  
**Percentage Distribution of Gross Regional Domestic Product at Current Market Prices by Industry in Ketapang Regency (percent), 2018–2023**

Lapangan Usaha/Industry	2019	2020	2021	2022*	2023**
(1)	(2)	(3)	(4)	(5)	(6)
A Pertanian, Kehutanan, dan Perikanan/ <i>Agriculture, Forestry, and Fishing</i>	23,29	23,48	23,32	23,42	24,45
B Pertambangan dan Penggalian/ <i>Mining and Quarrying</i>	20,11	23,41	24,99	23,84	19,17
C Industri Pengolahan/ <i>Manufacturing</i>	14,62	13,38	13,46	15,12	15,21
D Pengadaan Listrik dan Gas/ <i>Electricity and Gas</i>	0,05	0,05	0,05	0,05	0,05
E Pengadaan Air; Pengelolaan Sampah, Limbah, dan Daur Ulang/ <i>Water Supply; Sewerage, Waste Management, and Remediation Activities</i>	0,08	0,08	0,08	0,07	0,08
F Konstruksi/ <i>Construction</i>	9,79	9,28	9,50	9,00	9,44
G Perdagangan Besar dan Eceran; Reparasi Mobil dan Sepeda Motor/ <i>Wholesale and Retail Trade; Repair of Motor Vehicles and Motorcycles</i>	10,71	10,04	9,37	9,68	10,97
H Transportasi dan Pergudangan/ <i>Transportation and Storage</i>	2,05	1,68	1,46	1,71	1,98
I Penyediaan Akomodasi dan Makan Minum/ <i>Accommodation and Food Service Activities</i>	1,96	1,43	1,42	1,41	1,51
J Informasi dan Komunikasi/ <i>Information and Communication</i>	2,91	3,05	2,87	2,75	2,93
K Jasa Keuangan dan Asuransi/ <i>Financial and Insurance Activities</i>	3,12	3,07	2,96	2,88	3,04

Lanjutan Tabel/*Continued Table* 12.3

Lapangan Usaha/ <i>Industry</i>		2019	2020	2021	2022*	2023**
(1)		(2)	(3)	(4)	(5)	(6)
L	Real Estat/ <i>Real Estate Activities</i>	2,50	2,48	2,23	2,10	2,21
M,N	Jasa Perusahaan/ <i>Business Activities</i>	0,35	0,32	0,29	0,30	0,34
O	Administrasi Pemerintahan, Pertahanan, dan Jaminan Sosial Wajib/ <i>Public Administration and Defence; Compulsory Social Security</i>	4,67	4,77	4,44	4,09	4,52
P	Jasa Pendidikan/ <i>Education</i>	2,12	1,82	1,68	1,64	1,77
Q	Jasa Kesehatan dan Kegiatan Sosial/ <i>Human Health and Social Work Activities</i>	1,03	1,19	1,47	1,52	1,88
R,S,T,U	Jasa Lainnya/ <i>Other Services Activities</i>	0,64	0,46	0,41	0,40	0,44
<b>Produk Domestik Regional Bruto/<i>Gross Regional Domestic Product</i></b>		100,00	100,00	100,00	100,00	100,00

Catatan/*Note*: Perbedaan antara jumlah PDRB 34 Provinsi dan PDB Indonesia antara lain disebabkan oleh diskrepansi statistik

\*Angka sementara/ *Preliminary figures*

\*\*Angka sangat sementara/ *Very preliminary figures*

The difference between the total of GRDP of 34 Provinces and the GDP of Indonesia due to the statistical

Sumber/*Source*: Badan Pusat Statistik Kabupaten Ketapang, berbagai sensus, survei dan sumber lain/*BPS-Statistics Ketapang regency, various census, survey, and other sources*



**Tabel**  
**Table** 12.4**Laju Pertumbuhan Produk Domestik Regional Bruto Atas Dasar Harga Konstan 2010 Menurut Lapangan Usaha di Kabupaten Ketapang (persen), 2019–2023**  
**Growth Rate of Gross Regional Domestic Product at 2010 Constant Market Prices by Industry in Ketapang Regency (percent), 2019–2023**

Lapangan Usaha/ <i>Industry</i>	2019	2020	2021	2022*	2023**
(1)	(2)	(3)	(4)	(5)	
A Pertanian, Kehutanan, dan Perikanan/ <i>Agriculture, Forestry, and Fishing</i>	5,63	-1,10	2,33	3,12	2,98
B Pertambangan dan Penggalian/ <i>Mining and Quarrying</i>	12,96	17,92	11,91	2,62	-19,40
C Industri Pengolahan/ <i>Manufacturing</i>	7,47	-8,29	6,89	19,16	5,44
D Pengadaan Listrik dan Gas/ <i>Electricity and Gas</i>	5,91	3,06	0,65	4,46	10,48
E Pengadaan Air; Pengelolaan Sampah, Limbah, dan Daur Ulang/ <i>Water Supply; Sewerage, Waste Management, and Remediation Activities</i>	7,36	4,83	3,20	2,17	5,41
F Konstruksi/ <i>Construction</i>	5,95	-7,39	6,66	-0,49	7,57
G Perdagangan Besar dan Eceran; Reparasi Mobil dan Sepeda Motor/ <i>Wholesale and Retail Trade; Repair of Motor Vehicles and Motorcycles</i>	5,13	-7,10	2,06	7,21	9,87
H Transportasi dan Pergudangan/ <i>Transportation and Storage</i>	1,97	-19,51	-7,01	17,05	9,84
I Penyediaan Akomodasi dan Makan Minum/ <i>Accommodation and Food Service Activities</i>	5,99	-28,01	7,43	7,85	9,42
J Informasi dan Komunikasi/ <i>Information and Communication</i>	6,24	6,06	1,00	5,00	8,99

Lanjutan Tabel/Continued Table 12.4

<b>Lapangan Usaha/Industry</b>	<b>2019</b>	<b>2020</b>	<b>2021</b>	<b>2022*</b>	<b>2023**</b>
(1)	(2)	(3)	(4)	(5)	
K Jasa Keuangan dan Asuransi/ <i>Financial and Insurance Activities</i>	-3,05	1,30	1,36	0,08	7,95
L Real Estat/ <i>Real Estate Activities</i>	3,12	1,33	0,01	1,86	9,85
M,N Jasa Perusahaan/ <i>Business Activities</i>	4,15	-4,10	0,56	9,72	12,94
O Administrasi Pemerintahan, Pertahanan, dan Jaminan Sosial Wajib/ <i>Public Administration and Defence; Compulsory Social Security</i>	5,08	1,56	0,68	-0,12	8,62
P Jasa Pendidikan/ <i>Education</i>	4,73	-9,57	-0,02	4,08	9,40
Q Jasa Kesehatan dan Kegiatan Sosial/ <i>Human Health and Social Work Activities</i>	6,49	16,15	33,30	10,91	20,93
R, S, T, U Jasa Lainnya/ <i>Other Services Activities</i>	6,35	-20,88	4,21	5,91	9,31
<b>Produk Domestik Regional Bruto/<i>Gross Regional Domestic Product</i></b>	<b>6,58</b>	<b>-0,49</b>	<b>5,23</b>	<b>5,42</b>	<b>1,10</b>

Catatan/Note: Perbedaan antara jumlah PDRB 34 Provinsi dan PDB Indonesia antara lain disebabkan oleh diskrepansi statistik  
\*Angka sementara/ *Preliminary figures*

\*\*Angka sangat sementara/ *Very preliminary figures*

The difference between the total of GRDP of 34 Provinces and the GDP of Indonesia due to the statistical

Sumber/Source: Badan Pusat Statistik Kabupaten Ketapang, berbagai sensus, survei dan sumber lain/BPS-Statistics Ketapang regency, various census, survey, and other sources

**Tabel**  
**Table** 12.5**Produk Domestik Regional Bruto Atas Dasar Harga Berlaku Menurut Jenis Pengeluaran di Kabupaten Ketapang (miliar rupiah), 2019–2023**  
**Gross Regional Domestic Product at Current Market Prices by Type of Expenditure in Ketapang Regency (billion rupiahs), 2019–2023**

<b>Jenis Pengeluaran</b> <b>Type of Expenditure</b>	<b>2019</b>	<b>2020</b>	<b>2021</b>	<b>2022*</b>	<b>2023**</b>
(1)	(2)	(3)	(4)	(5)	(6)
Pengeluaran Konsumsi Rumah Tangga <i>Household Consumption Expenditure</i>	12.550,12	12.427,76	12.957,40	13.841,40	14.282,56
Pengeluaran Konsumsi LNPRT <i>NPISH Consumption Expenditure</i>	208,82	205,09	214,69	242,78	269,23
Pengeluaran Konsumsi Pemerintah <i>Government Consumption Expenditure</i>	2.332,46	2.317,04	2.382,18	2.265,28	2.524,01
Pembentukan Modal Tetap Bruto <i>Gross Fixed Capital Formation</i>	9.701,19	9.023,73	9.294,93	10.068,94	1.1371,63
Perubahan Inventori <i>Changes in Inventories</i>	208,84	-57,53	-60,71	-106,92	700,47
Net Ekspor Barang dan Jasa <i>Net Exports of Goods and Services</i>	2.487,28	4.189,80	6.122,84	8.002,51	6.101,26
<b>Produk Domestik Regional Bruto/Gross Regional Domestic Product</b>	<b>27.488,71</b>	<b>28.105,90</b>	<b>30.911,32</b>	<b>34.313,99</b>	<b>35.249,16</b>

Catatan/Note: \*Angka sementara/ *Preliminary figures*\*\*Angka sangat sementara/ *Very preliminary figures*

Sumber/Source: Badan Pusat Statistik Kabupaten Ketapang, berbagai sensus, survei dan sumber lain/BPS-Statistics Ketapang regency, various census, survey, and other sources

**Tabel**  
**Table** 12.6

**Produk Domestik Regional Bruto Atas Dasar Harga Konstan 2010 Menurut Jenis Pengeluaran di Kabupaten Regency (miliar rupiah), 2019–2023**  
**Gross Regional Domestic Product at 2010 Constant Market Prices by Type of Expenditure in Ketapang Regency (billion rupiahs), 2019–2023**

<b>Jenis Pengeluaran</b> <b>Type of Expenditure</b>	<b>2019</b>	<b>2020</b>	<b>2021</b>	<b>2022*</b>	<b>2023**</b>
(1)	(2)	(3)	(4)	(5)	(6)
Pengeluaran Konsumsi Rumah Tangga <i>Household Consumption Expenditure</i>	8.094,57	7.906,51	8.063,65	8.353,29	8.538,29
Pengeluaran Konsumsi LNPRT <i>NPISH Consumption Expenditure</i>	145,06	139,34	143,24	157,13	166,27
Pengeluaran Konsumsi Pemerintah <i>Government Consumption Expenditure</i>	1.515,52	1.469,35	1.440,60	1.353,50	1.462,05
Pembentukan Modal Tetap Bruto <i>Gross Fixed Capital Formation</i>	5.961,15	5.603,47	5.665,14	5.830,24	6.217,12
Perubahan Inventori <i>Changes in Inventories</i>	130,68	-30,33	-32,70	-22,20	989,99
Net Ekspor Barang dan Jasa <i>Net Exports of Goods and Services</i>	2.152,86	2.823,54	3.568,77	4.197,80	2.714,42
<b>Produk Domestik Regional Bruto/Gross Regional Domestic Product</b>	<b>17.999,84</b>	<b>17.911,87</b>	<b>18.848,70</b>	<b>19.869,76</b>	<b>20.088,15</b>

Catatan/Note: \*Angka sementara/ *Preliminary figures*

\*\*Angka sangat sementara/ *Very preliminary figures*

Sumber/Source: Badan Pusat Statistik Kabupaten Ketapang, berbagai sensus, survei dan sumber lain/BPS-Statistics Ketapang regency, various census, survey, and other sources

**Tabel**  
**Table** 12.7**Distribusi Persentase Produk Domestik Regional Bruto Atas Dasar Harga Berlaku Menurut Pengeluaran (persen), 2019–2023**  
**Percentage Distribution of Gross Regional Domestic Product at Current Prices according to Expenditures (percent), 2019–2023**

<b>Jenis Pengeluaran</b> <b>Type of Expenditure</b>	<b>2019</b>	<b>2020</b>	<b>2021</b>	<b>2022*</b>	<b>2023**</b>
(1)	(2)	(3)	(4)	(5)	(6)
Pengeluaran Konsumsi Rumah Tangga <i>Household Consumption Expenditure</i>	45,66	44,22	41,92	40,34	40,52
Pengeluaran Konsumsi LNPRT <i>NPISH Consumption Expenditure</i>	0,76	0,73	0,69	0,71	0,76
Pengeluaran Konsumsi Pemerintah <i>Government Consumption Expenditure</i>	8,49	8,24	7,71	6,60	7,16
Pembentukan Modal Tetap Bruto <i>Gross Fixed Capital Formation</i>	35,29	32,11	30,07	29,34	32,26
Perubahan Inventori <i>Changes in Inventories</i>	0,76	-0,20	-0,20	-0,31	1,99
Net Ekspor Barang dan Jasa <i>Net Exports of Goods and Services</i>	9,05	14,91	19,81	23,32	17,31
<b>Produk Domestik Regional Bruto/Gross Regional Domestic Product</b>	<b>100,00</b>	<b>100,00</b>	<b>100,00</b>	<b>100,00</b>	<b>100,00</b>

Catatan/Note: \*Angka sementara/ *Preliminary figures*\*\*Angka sangat sementara/ *Very preliminary figures*

Sumber/Source: Badan Pusat Statistik Kabupaten Ketapang, berbagai sensus, survei dan sumber lain/BPS-Statistics Ketapang regency, various census, survey, and other sources

**Tabel**  
**Table** 12.8

**Laju Pertumbuhan Produk Domestik Regional Bruto Atas Dasar Harga Konstan 2010 Menurut Pengeluaran (persen), 2019–2023**  
**Growth rate of Gross Regional Domestic Product at 2010 Constant Prices by Expenditure (percent), 2019–2023**

<b>Jenis Pengeluaran</b> <b>Type of Expenditure</b>	<b>2019</b>	<b>2020</b>	<b>2021</b>	<b>2022*</b>	<b>2023**</b>
(1)	(2)	(3)	(4)	(5)	(6)
Pengeluaran Konsumsi Rumah Tangga <i>Household Consumption Expenditure</i>	4,45	-2,32	1,99	3,59	2,21
Pengeluaran Konsumsi LNPRT <i>NPISH Consumption Expenditure</i>	8,10	-3,94	2,80	9,70	5,82
Pengeluaran Konsumsi Pemerintah <i>Government Consumption Expenditure</i>	4,88	-3,05	-1,96	-6,50	8,02
Pembentukan Modal Tetap Bruto <i>Gross Fixed Capital Formation</i>	3,97	-6,00	1,10	2,91	6,64
Perubahan Inventori <i>Changes in Inventories</i>	N/A	N/A	N/A	N/A	N/A
Net Ekspor Barang dan Jasa <i>Net Exports of Goods and Services</i>	28,94	31,15	26,39	17,63	-35,34
<b>Produk Domestik Regional Bruto/Gross Regional Domestic Product</b>	<b>6,58</b>	<b>-0,49</b>	<b>5,23</b>	<b>5,42</b>	<b>1,10</b>

Catatan/Note: \*Angka sementara/ *Preliminary figures*

\*\*Angka sangat sementara/ *Very preliminary figures*

Sumber/Source: Badan Pusat Statistik Kabupaten Ketapang, berbagai sensus, survei dan sumber lain/BPS-Statistics Ketapang regency, various census, survey, and other sources

# BAB XIII

## Perbandingan Antar Kabupaten/Kota

Regency/Municipal Comparison



### JUMLAH PENDUDUK MISKIN DI PROVINSI KALIMANTAN BARAT (RIBU), 2019–2023

Number of Poor People in West Kalimantan Province (thousand), 2019-2023



Tahun/Year 2023:  
353,35 ribu jiwa



### LAJU PERTUMBUHAN PDRB ATAS DASAR HARGA KONSTAN 2010 MENURUT PRO KALBAR (%), 2020–2023

GRDP at Constant 2010 Prices by KALBAR Province (%), 2020-2023



Tahun/Year 2023:  
4,46%







**PENJELASAN TEKNIS**

1. Sumber data yang digunakan dalam bab ini berasal dari Statistik Kalimantan Barat, publikasi lain maupun situs internet. Khusus data Kota Singkawang berasal dari publikasi Kota Singkawang Dalam Angka.
2. Jumlah penduduk dan angka harapan hidup penduduk setiap negara merupakan hasil estimasi yang merujuk pada data sensus yang dilakukan. Misalnya Kota Singkawang mengacu pada hasil Sensus Penduduk (SP) 2020. Estimasi tersebut memperhatikan perubahan tingkat kelahiran, kematian, dan perpindahan penduduk.
3. Indeks Pembangunan Manusia (IPM) adalah ukuran ringkas rata-rata capaian/keberhasilan dimensi utama pembangunan manusia yaitu: umur panjang dan hidup sehat, mempunyai pengetahuan, dan memiliki standar hidup yang layak.

**TECHNICAL NOTES**

1. *Data sources in this chapter were mainly from Kalimantan Barat Statistics, another publication or websites. Specifically for Singkawang Municipality, data were obtained from Singkawang Municipality In Figure.*
2. *Population data and life expectancy at birth data of each country refers to the population census - based estimation result conducted by each country. For example, Singkawang Municipality population data refer to the result of the 2020 Population Census. The estimation took into account the trends in fertility, mortality, and migration.*
3. *The Human Development Index (HDI) is a summary measure of average achievement in key dimensions of human development: a long and healthy life, being knowledgeable, and have a decent standard of living.*

4. Laju pertumbuhan produk domestik regional bruto (PDRB) per kapita menggunakan data PDRB per kapita atas dasar harga konstan. Diperoleh dengan cara mengurangi nilai PDRB per kapita pada tahun ke-n dengan nilai pada tahun ke n- 1 (tahun sebelumnya), dibagi dengan nilai pada tahun ke n-1, kemudian dikalikan dengan 100 persen. Laju pertumbuhan tersebut menunjukkan perkembangan agregat pendapatan per kapita penduduk dari satu waktu tertentu terhadap waktu sebelumnya.
4. *Growth rate of per capita gross regional domestic product (GRDP) is derived from per capita GRDP at constant market prices. It is obtained by subtracting the value of per capita GRDP year n by the value of per capita GRDP year n-1 (previous year), divided by the value of per capita GRDP year n-1, then multiplied by 100 percent. The growth rate of per capita GRDP explains the per capita income growth during the given period.*

<https://ketapangkab.go.id>

**ULASAN**

Jumlah penduduk Kalimantan Barat tahun 2023 berdasarkan hasil angka proyeksi penduduk adalah sebesar 5,62 juta jiwa. Sementara penduduk Kabupaten Ketapang adalah sebesar 592,52 ribu jiwa. Dengan jumlah tersebut, Kabupaten Ketapang berada pada posisi ke-4 di Kalimantan Barat dalam hal jumlah penduduk terbanyak. Data selengkapnya tentang jumlah penduduk se-Kalimantan Barat disajikan pada Tabel 13.1.

Laju pertumbuhan PDRB menurut harga konstan disajikan pada Tabel 13.2. Pada tahun 2023, laju pertumbuhan PDRB Kabupaten/Kota se-Kalimantan Barat cenderung mengalami penurunan dibanding tahun sebelumnya. Salah satu faktor penyebab turunnya laju pertumbuhan PDRB di Kalimantan Barat adalah munculnya keputusan pemerintah Indonesia dalam memberlakukan larangan ekspor bijih bauksit demi mendorong industri pengolahan dan pemurnian bauksit di dalam negeri yang mulai diterapkan pada Juni Tahun 2023. Kabupaten yang mengalami penurunan angka pertumbuhan PDRB terbesar adalah Kabupaten Ketapang dari angka 5,42 persen pada tahun 2022 menjadi 1,10 pada tahun 2023. Diikuti Kabupaten Sanggau dengan laju PDRB mencapai 4,61 persen pada tahun 2022 menjadi 2,04 persen pada tahun 2023.

**DESCRIPTION**

*Population of Kalimantan Barat in 2022 based on Interim Population Projection (Interim) 2020 mid-year was 5.54 millions whereas population of Ketapang Regency was about 591.92 thousand people. By this number, Ketapang Regency is ranked fourth in Kalimantan Barat by population number. The complete data on Kalimantan Barat population by regions are presented in Table 13.1.*

*Growth rate of Gross Domestic Regional Product (GDRP) at constant market price by regions are presented in Table 13.2. In 2022, growth rate of GRDP by regions in Kalimantan Barat was increased than the previous year due to Covid-19 pandemic. The highest growth rate in Kalimantan Barat was experienced by Kubu Raya Regency with 5.48 percent in 2022. Followed by Bengkayang and Ketapang Regency with each growth 5.45 percent in 2022. Meanwhile, growth rate GDRP of Singkawang Municipality has increased from 5.23 percent in 2021 to 5.45 percent in 2022.*

Tabel 13.20 menyajikan data produksi padi Kabupaten/Kota se Kalimantan Barat selama 2019-2023. Dari tabel tersebut terlihat bahwa pada tahun 2023 produksi padi di Kalimantan Barat masih di dominasi oleh Kabupaten Sambas, Kabupaten Ketapang dan Kabupaten Landak. Produksi padi di Kabupaten Ketapang sendiri adalah sebanyak 87.089 ton Gabah Kering Giling (GKG).

Kegiatan Penanaman Modal (investasi) adalah kegiatan yang berperan sentral dalam perekonomian, karena PMDN maupun PMA dapat mempengaruhi produksi nasional maupun regional serta diharapkan terjadi penambahan lapangan pekerjaan dalam rangka mengatasi masalah pengangguran. Pengaruh penanaman modal ini tercermin dalam perkembangan PDRB maupun struktur angkatan kerja.

Realisasi Proyek Penanaman Modal Dalam Negeri (PMDN) sampai akhir tahun 2023 tercatat sebesar 14.891.955 juta rupiah, jumlah ini meningkat dari tahun sebelumnya yakni 9.382.923 juta rupiah. Sementara untuk investasi PMA dari 745.466,90 juta rupiah di tahun 2022, turun menjadi 490.470 juta rupiah di tahun 2023.

*Table 13.20 presents data on rice paddy production in West Kalimantan districts/cities during 2019-2023. The table shows that in 2023 rice paddy production in West Kalimantan is still dominated by Sambas Regency, Ketapang Regency and Landak Regency. Rice paddy production in Ketapang Regency alone is 87,089 tons of milled dry grain (MDG).*

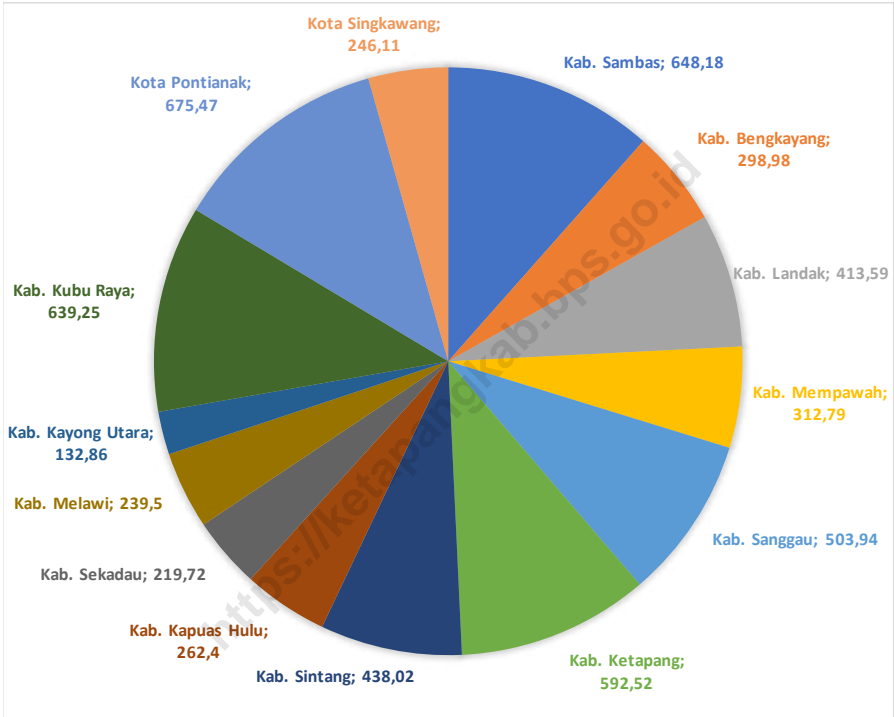
*Investment activities are activities that play a central role in the economy, because PMDN and PMA can affect national and regional production and are expected to increase employment in order to overcome the problem of unemployment. The effect of investment is reflected in the development of GRDP and the structure of the labor force.*

*The realization of the Domestic Investment Project (PMDN) until the end of 2023 was recorded at 14,891,955 million rupiah, this amount increased from the previous year, namely 9,382,923 million rupiah. While for PMA investment from 745,466.90 million rupiah in 2022, decreased to 490,470 million rupiah in 2023.*

**Gambar  
Figures**

**13.1**

**Jumlah Penduduk Menurut Kabupaten/Kota di  
Provinsi Kalimantan Barat (Ribu Jiwa), 2023<sup>1</sup>  
Population by Regency/Municipality in Kalimantan  
Barat Province (Thousand), 2023<sup>1</sup>**



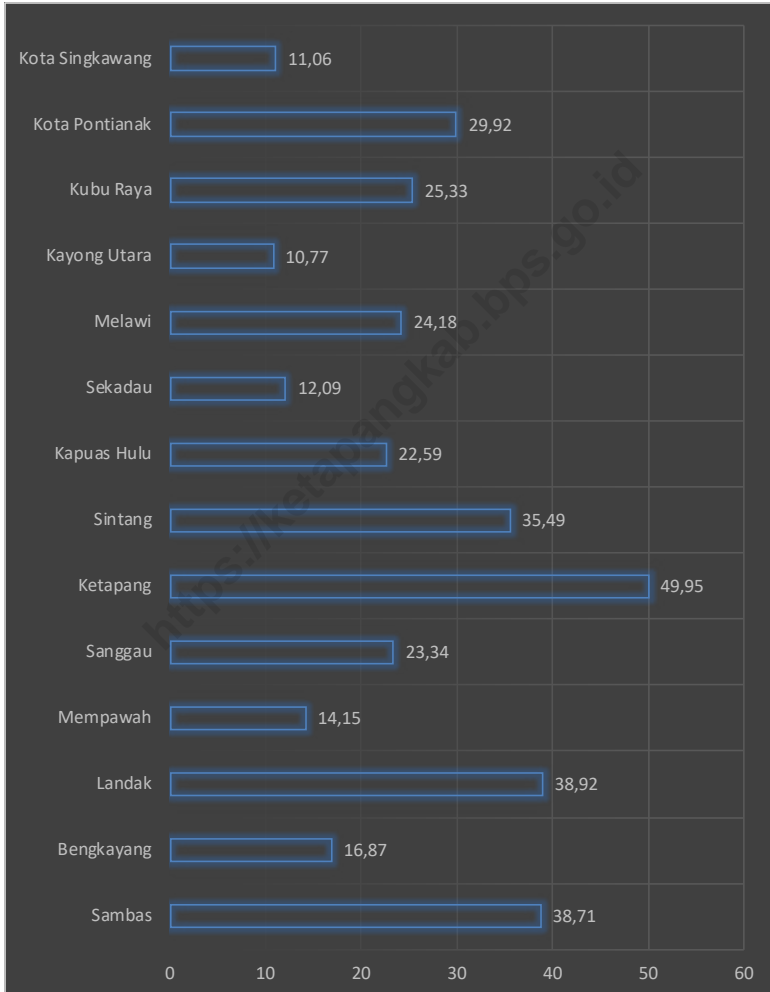
Catatan/Note : 1) Hasil Proyeksi Penduduk Kalimantan Barat 2020-2035/ The result of the Kalimantan Barat Population Projection 2020-2035

Sumber/Source : BPS Provinsi Kalimantan Barat, diolah dari hasil Sensus Penduduk, SUPAS dan Penduduk Interim 2020-2023 (Pertengahan tahun/Juni)/ BPS-Statistics of Kalimantan Barat Province, processed from Population Census, SUPAS and Interim Population Projection 2020-2023 (mid-year/June)

**Gambar**  
**Figures**

**13.2**

**Jumlah Penduduk Miskin Menurut Kabupaten/Kota di Provinsi Kalimantan Barat (ribu), 2023**  
**Number of Poor Population by Regency/Municipality in Kalimantan Barat Province (thousand), 2023**



Sumber/Source : Badan Pusat Statistik Kalimantan Barat/ BPS-Statistics of Kalimantan Barat Province

**Tabel**  
**Table** 13.1**Jumlah Penduduk Menurut Kabupaten/Kota di Provinsi Kalimantan Barat (Ribu Jiwa), 2019–2023**  
**Population by Regency/Municipality in Kalimantan Barat Province (Thousand), 2019–2023**

<b>Kabupaten/Kota Regency/Municipality</b>	<b>2019<sup>r)</sup></b>	<b>2020<sup>1)</sup></b>	<b>2021<sup>2)</sup></b>	<b>2022<sup>2)</sup></b>	<b>2023<sup>3)</sup></b>
(1)	(2)	(3)	(4)	(5)	(6)
Kab. Sambas	262,30	629,90	637,81	647,84	648,18
Kab. Bengkayang	132,30	286,37	290,94	296,86	298,98
Kab. Landak	196,34	397,61	401,10	405,40	413,59
Kab. Mempawah	133,59	301,56	305,67	310,93	312,79
Kab. Sanggau	242,58	484,84	488,52	492,99	503,94
Kab. Ketapang	265,31	570,66	579,92	591,92	592,52
Kab. Sintang	215,21	421,31	423,67	426,42	438,02
Kab. Kapuas Hulu	133,68	252,61	253,74	255,00	262,40
Kab. Sekadau	103,66	211,56	212,87	214,43	219,72
Kab. Melawi	106,22	228,27	231,24	235,03	239,50
Kab. Kayong Utara	57,31	126,57	128,55	131,10	132,86
Kab. Kubu Raya	293,64	609,39	615,12	622,22	639,25
Kota Pontianak	322,26	658,68	663,71	669,80	675,47
Kota Singkawang	113,75	235,06	237,89	241,47	246,11
<b>Kalimantan Barat</b>	<b>2.578,13</b>	<b>5.414,39</b>	<b>5.470,80</b>	<b>5.541,38</b>	<b>5.623,33</b>

Catatan/Note : r) Angka Proyeksi/Projection

1) Sensus Penduduk/Population Census

2) Hasil Proyeksi Penduduk Interim 2020–2023 (Pertengahan tahun/Juni)/The Result of Interim Population Projection 2020–2023 (mid-year/June)

3) Hasil Proyeksi Penduduk Kalimantan Barat 2020–2035/ The result of the Kalimantan Barat Population Projection 2020–2035

Sumber/Source : BPS Provinsi Kalimantan Barat, diolah dari hasil Sensus Penduduk, SUPAS dan Penduduk Interim 2020–2023 (Pertengahan tahun/Juni)/ BPS–Statistics of Kalimantan Barat Province, processed from Population Census, SUPAS and Interim Population Projection 2020–2023 (mid-year/June)

**Tabel**  
**Table** 13.2**Laju Pertumbuhan Produk Domestik Regional Bruto Atas Dasar Harga Konstan 2010 Menurut Kabupaten/Kota di Provinsi Kalimantan Barat (Persen), 2019–2023**  
**Rate of Growth of Gross Regional Domestic Products at Constant 2010 Prices by Regency/Municipality in Kalimantan Barat Province (Percent), 2019–2023**

Kabupaten/Kota Regency/Municipality	2019	2020	2021	2022 <sup>*)</sup>	2023 <sup>**)</sup>
(1)	(2)	(3)	(4)	(5)	(6)
Kab. Sambas	4,75	-2,04	4,37	4,64	4,69
Kab. Bengkayang	5,14	-1,99	4,33	5,45	4,68
Kab. Landak	4,90	-0,71	4,88	4,64	4,39
Kab. Mempawah	5,78	0,18	4,10	4,70	5,09
Kab. Sanggau	3,73	0,71	4,19	4,61	2,04
Kab. Ketapang	6,58	-0,49	5,23	5,42	1,10
Kab. Sintang	4,99	-2,19	3,80	4,96	4,68
Kab. Kapuas Hulu	3,80	-2,43	4,43	4,51	4,62
Kab. Sekadau	5,44	-0,98	4,31	5,10	4,69
Kab. Melawi	4,41	-1,11	4,54	4,90	4,56
Kab. Kayong Utara	4,97	-0,76	4,60	5,03	4,48
Kab. Kubu Raya	5,68	-2,39	5,18	5,48	4,98
Kota Pontianak	4,02	-3,96	4,61	4,97	4,76
Kota Singkawang	4,41	-2,51	4,82	4,97	5,06
<b>Kalimantan Barat</b>	<b>5,09</b>	<b>-1,82</b>	<b>4,80</b>	<b>5,07</b>	<b>4,46</b>

Catatan/Note : \*) Angka Sementara / Preliminary figures

\*\*) Angka Sangat Sementara / Very Preliminary figures

Sumber/Source : Badan Pusat Statistik Kalimantan Barat/ BPS-Statistics of Kalimantan Barat Province



**Tabel**  
**Table** 13.3**Jumlah Penduduk Miskin Menurut Kabupaten/Kota di  
Provinsi Kalimantan Barat (ribu), 2019–2023**  
**Number of Poor Population by Regency/Municipality in  
Kalimantan Barat Province (thousand), 2019–2023**

<b>Kabupaten/Kota Regency/Municipality</b>	<b>2019</b>	<b>2020</b>	<b>2021</b>	<b>2022</b>	<b>2023</b>
(1)	(2)	(3)	(4)	(5)	(6)
Kab. Sambas	43,84	41,41	41,49	37,65	38,71
Kab. Bengkayang	17,69	17,11	16,92	15,97	16,87
Kab. Landak	43,16	42,36	42,01	38,65	38,92
Kab. Mempawah	14,02	13,18	13,82	14,30	14,15
Kab. Sanggau	21,41	21,16	21,70	21,74	23,34
Kab. Ketapang	53,84	53,45	53,04	49,92	49,95
Kab. Sintang	40,30	39,19	39,40	36,76	35,49
Kab. Kapuas Hulu	25,22	23,93	24,03	23,43	22,59
Kab. Sekadau	12,28	11,92	12,69	11,91	12,09
Kab. Melawi	25,71	25,34	25,47	24,57	24,18
Kab. Kayong Utara	11,21	10,90	10,72	10,52	10,77
Kab. Kubu Raya	27,37	25,90	25,47	24,39	25,33
Kota Pontianak	31,46	30,70	30,11	29,61	29,92
Kota Singkawang	10,90	10,23	11,03	10,82	11,06
<b>Kalimantan Barat</b>	<b>378,41</b>	<b>366,77</b>	<b>367,89</b>	<b>350,25</b>	<b>353,35</b>

Sumber/Source : Badan Pusat Statistik Kalimantan Barat/ BPS-Statistics of Kalimantan Barat Province

**Tabel** 13.4 **Indeks Pembangunan Manusia (SP2020 Long Form) menurut Kabupaten/Kota di Provinsi Kalimantan Barat, 2020- 2023**  
**Human Development Index (SP2020 Long Form) by Regency/Municipality in Kalimantan Barat Province, 2020- 2023**

Kabupaten/Kota Regency/Municipality	2019	2020	2021	2022	2023
(1)	(2)	(3)	(4)	(5)	(6)
Kab. Sambas	67,02	68,97	69,03	69,88	70,60
Kab. Bengkayang	67,57	67,87	68,04	68,74	69,53
Kab. Landak	65,96	66,10	66,33	67,28	68,22
Kab. Mempawah	65,50	66,71	67,00	67,91	68,91
Kab. Sanggau	65,67	66,73	67,18	67,87	68,73
Kab. Ketapang	67,16	68,13	68,39	68,86	69,61
Kab. Sintang	66,70	67,61	67,66	68,59	69,39
Kab. Kapuas Hulu	65,65	65,92	65,98	66,91	67,86
Kab. Sekadau	64,34	65,33	65,48	66,13	66,83
Kab. Melawi	65,54	65,74	66,06	66,99	67,92
Kab. Kayong Utara	62,66	63,97	64,18	65,09	66,06
Kab. Kubu Raya	67,76	68,89	69,09	69,83	70,50
Kota Pontianak	79,35	80,10	80,59	81,10	81,63
Kota Singkawang	71,72	72,73	72,90	73,66	74,13
<b>Kalimantan Barat</b>	<b>67,65</b>	<b>68,76</b>	<b>68,99</b>	<b>69,71</b>	<b>70,47</b>

Catatan/Note: Menggunakan penimbang hasil proyeksi penduduk SUPAS 2015 / Uses a weighting of the population projection results from SUPAS 2015

Sumber/Source: Badan Pusat Statistik Kalimantan Barat/ BPS-Statistics of Kalimantan Barat Province

**Tabel**  
**Table** 13.5

**Penduduk Laki-Laki Menurut Kabupaten/Kota di Provinsi Kalimantan Barat (jiwa) Tahun 2010, 2015, 2020, dan 2023**

**Male Population by Regency/ Municipality of Kalimantan Barat Province (person)2010, 2015, 2020, dan 2023**

<b>Kabupaten/Kota Regency/Municipality</b>	<b>2010<sup>1)</sup></b>	<b>2015<sup>2)</sup></b>	<b>2020<sup>1)</sup></b>	<b>2023<sup>3)</sup></b>
(1)	(2)	(3)	(4)	(5)
Kab. Sambas	244.604	258.957	322.373	330.813
Kab. Bengkayang	112.152	124.015	148.727	155.120
Kab. Landak	172.373	186.621	208.270	216.214
Kab. Mempawah	118.980	127.862	154.316	159.986
Kab. Sanggau	211.859	230.375	251.489	260.982
Kab. Ketapang	222.258	246.470	297.266	307.931
Kab. Sintang	188.433	204.449	217.921	226.018
Kab. Kapuas Hulu	113.452	125.369	129.669	134.516
Kab. Sekadau	93.899	99.760	109.750	113.807
Kab. Melawi	91.529	100.261	117.404	123.086
Kab. Kayong Utara	48.835	53.733	65.177	68.361
Kab. Kubu Raya	254.946	276.742	311.742	326.731
Kota Pontianak	277.971	303.283	329.729	337.856
Kota Singkawang	95.612	106.204	120.280	125.788
<b>Kalimantan Barat</b>	<b>2.246.903</b>	<b>2.444.101</b>	<b>2.784.113</b>	<b>2.887.209</b>

Catatan/Note : 1) Sensus Penduduk/Population Census

2) Survei Penduduk Antar Sensus/Intercensal Population Census

3) Proyeksi Penduduk 2020-2035 pertengahan tahun/Population Projection 2020-2035 mid-year

Sumber/Source : BPS Provinsi Kalimantan Barat, diolah dari hasil Sensus Penduduk, SUPAS dan Penduduk 2020-2035 pertengahan tahun/BPS-Statistics of Kalimantan Barat Provinc, processed from Population Census, SUPAS and Population Projection 2020-2035 mid-year

**Tabel 13.6** Penduduk Perempuan Menurut Kabupaten/Kota di Provinsi Kalimantan Barat (jiwa) Tahun 2010, 2015, 2020, dan 2023  
**Female Population by Regency/ Municipality of Kalimantan Barat Province (person), 2010, 2015, 2020,**

Kabupaten/Kota Regency/Municipality	2010 <sup>1)</sup>	2015 <sup>2)</sup>	2020 <sup>1)</sup>	2023 <sup>3)</sup>
(1)	(2)	(3)	(4)	(5)
Kab. Sambas	251.516	264.827	307.532	317.368
Kab. Bengkayang	103.125	114.829	137.639	143.859
Kab. Landak	157.276	171.426	189.340	197.374
Kab. Mempawah	115.041	124.252	147.244	152.799
Kab. Sanggau	196.609	214.847	233.347	242.955
Kab. Ketapang	205.202	229.978	273.391	284.590
Kab. Sintang	176.326	192.429	203.385	212.004
Kab. Kapuas Hulu	108.708	120.889	122.940	127.888
Kab. Sekadau	87.735	93.852	101.809	105.917
Kab. Melawi	87.116	95.938	110.866	116.416
Kab. Kayong Utara	46.759	51.846	61.394	64.494
Kab. Kubu Raya	246.024	269.597	297.650	312.519
Kota Pontianak	276.793	305.068	328.956	337.612
Kota Singkawang	90.850	101.578	114.784	120.324
<b>Kalimantan Barat</b>	<b>2.149.080</b>	<b>2.351.356</b>	<b>2.630.277</b>	<b>2.736.119</b>

Catatan/Note : 1) Sensus Penduduk/Population Census

2) Survei Penduduk Antar Sensus/Intercensal Population Census

3) Proyeksi Penduduk 2020-2035 pertengahan tahun/Population Projection 2020-2035 mid-year

Sumber/Source : BPS Provinsi Kalimantan Barat, diolah dari hasil Sensus Penduduk, SUPAS dan Penduduk 2020-2035 pertengahan tahun/BPS-Statistics of Kalimantan Barat Provinc, processed from Population Census, SUPAS and Population Projection 2020-2035 mid-year

**Tabel 13.7 Penduduk Laki-Laki dan Perempuan Menurut Kabupaten/Kota 2010, 2015, 2020, dan 2023**  
**Male and Female Population by Regency/Municipality 2010, 2015, 2020, dan 2023**

Kabupaten/Kota Regency/Municipality	2010 <sup>1)</sup>	2015 <sup>2)</sup>	2020 <sup>1)</sup>	2023 <sup>3)</sup>
(1)	(2)	(3)	(4)	(5)
Kab. Sambas	496.120	523.784	629.905	648.181
Kab. Bengkayang	215.277	238.844	286.366	298.979
Kab. Landak	329.649	358.047	397.610	413.588
Kab. Mempawah	234.021	252.114	301.560	312.785
Kab. Sanggau	408.468	445.222	484.836	503.937
Kab. Ketapang	427.460	476.448	570.657	592.521
Kab. Sintang	364.759	396.878	421.306	438.022
Kab. Kapuas Hulu	222.160	246.258	252.609	262.404
Kab. Sekadau	181.634	193.612	211.559	219.724
Kab. Melawi	178.645	196.199	228.270	239.502
Kab. Kayong Utara	95.594	105.579	126.571	132.855
Kab. Kubu Raya	500.970	546.339	609.392	639.250
Kota Pontianak	554.764	608.351	658.685	675.468
Kota Singkawang	186.462	207.782	235.064	246.112
<b>Kalimantan Barat</b>	<b>4.395.983</b>	<b>4.795.457</b>	<b>5.414.390</b>	<b>5.623.328</b>

Catatan/Note : 1) Sensus Penduduk/Population Census

2) Survei Penduduk Antar Sensus/Intercensal Population Census

3) Proyeksi Penduduk 2020-2035 pertengahan tahun/Population Projection 2020-2035 mid-year

Sumber/Source : BPS Provinsi Kalimantan Barat, diolah dari hasil Sensus Penduduk, SUPAS dan Penduduk 2020-2035 pertengahan tahun/BPS-Statistics of Kalimantan Barat Provinc, processed from Population Census, SUPAS and Population Projection 2020-2035 mid-year

**Tabel 13.8** **Kepadatan Penduduk Menurut Kabupaten/Kota, 2023**  
**Table 13.8** **Density of Population by Regency/Municipality, 2023**

Kabupaten/Kota Regency/Municipality	Penduduk Population	Luas Wilayah Total Area (km <sup>2</sup> )	Kepadatan Penduduk Density of Population
(1)	(2)	(3)	(4)
Kab. Sambas	648.181	6.716,52	109
Kab. Bengkayang	298.979	5.075,48	54
Kab. Landak	413.588	8.915,10	49
Kab. Mempawah	312.785	2.797,88	162
Kab. Sanggau	503.937	12.857,80	40
Kab. Ketapang	592.521	31.240,74	20
Kab. Sintang	438.022	21.638,20	20
Kab. Kapuas Hulu	262.404	29.842,00	8
Kab. Sekadau	219.724	5.444,20	37
Kab. Melawi	239.502	10.640,80	24
Kab. Kayong Utara	132.855	4.568,26	32
Kab. Kubu Raya	639.250	6.953,22	75
Kota Pontianak	675.468	107,80	5.714
Kota Singkawang	246.112	504,00	447
<b>Kalimantan Barat</b>	<b>2023 <sup>3)</sup></b>	<b>5.623.328</b>	<b>147.307,00</b>
	<b>2020 <sup>1)</sup></b>	<b>5.414.390</b>	<b>147.307,00</b>
	<b>2010 <sup>1)</sup></b>	<b>4.395.983</b>	<b>147.307,00</b>

Catatan/Note : 1) Sensus Penduduk/Population Census

2) Survei Penduduk Antar Sensus/Intercensal Population Census

3) Proyeksi Penduduk 2020-2035 pertengahan tahun/Population Projection 2020-2035 mid-year

Sumber/Source : BPS Provinsi Kalimantan Barat, diolah dari hasil Sensus Penduduk, SUPAS dan Penduduk 2020-2035 pertengahan tahun/BPS-Statistics of Kalimantan Barat Provinc, processed from Population Census, SUPAS and Population Projection 2020-2035 mid-year

**Tabel**  
**Table** 13.9**Indeks Pembangunan Manusia (IPM) (SP2020 Long Form) dan Komponennya Menurut Kabupaten/ Kota di Provinsi Kalimantan Barat tahun 2023**  
**Human Development Index (HDI) (SP2020 Long Form) and The Components by Regency/ Municipality in Kalimantan Barat Province, 2023**

Kabupaten/Kota Regency/Municipality	Angka Harapan Hidup Life Expectancy Rate (years)	Angka Harapan Lama Sekolah Expectancy Years of Schooling (years)	Angka Rata-rata Lama Sekolah Mean Years of Schooling (years)	IPM HDI
(1)	(2)	(3)	(4)	(5)
Kab. Sambas	74,02	12,72	6,75	70,60
Kab. Bengkayang	74,20	12,16	7,22	69,53
Kab. Landak	73,95	12,53	7,24	68,22
Kab. Mempawah	74,04	12,88	7,20	68,91
Kab. Sanggau	74,01	11,87	7,44	68,73
Kab. Ketapang	73,58	11,96	7,55	69,61
Kab. Sintang	74,07	12,30	7,64	69,39
Kab. Kapuas Hulu	73,33	12,2	7,82	67,86
Kab. Sekadau	73,93	11,92	7,13	66,83
Kab. Melawi	73,70	11,34	7,42	67,92
Kab. Kayong Utara	72,17	12,12	6,35	66,06
Kab. Kubu Raya	73,27	13,89	7,04	70,50
Kota Pontianak	75,07	15,04	10,45	81,63
Kota Singkawang	74,42	12,94	8,21	74,13
<b>Kalimantan Barat</b>	<b>2023</b>	<b>73,71</b>	<b>12,67</b>	<b>70,47</b>

Sumber/Source : Badan Pusat Statistik Kalimantan Barat/ BPS-Statistics of Kalimantan Barat Province

**Tabel** 13.10 **Batas Miskin, Persentase, dan Jumlah Penduduk Miskin Menurut Kabupaten/Kota, 2023**  
**Poverty Line, Percentage, and Number of Population Below the Poverty Line by Regency/Municipality, 2023**

Kabupaten/Kota Regency/Municipality	Garis Kemiskinan Poverty Line (rupiah/ rupiahs)	Jumlah Penduduk Miskin Number of Population Below the Poverty Line (ribu/thousand)	Persentase Penduduk Miskin Population Below the Poverty Line
(1)	(2)	(3)	(4)
Kab. Sambas	498.209,00	38,71	7,08
Kab. Bengkayang	416.148,00	16,87	6,28
Kab. Landak	451.681,00	38,92	9,97
Kab. Mempawah	444.790,00	14,15	5,21
Kab. Sanggau	416.112,00	23,34	4,79
Kab. Ketapang	539.108,00	49,95	9,25
Kab. Sintang	644.010,00	35,49	8,18
Kab. Kapuas Hulu	543.301,00	22,59	8,16
Kab. Sekadau	392.195,00	12,09	5,90
Kab. Melawi	640.608,00	24,18	11,12
Kab. Kayong Utara	365.262,00	10,77	9,13
Kab. Kubu Raya	492.642,00	25,33	4,23
Kota Pontianak	677.512,00	29,92	4,45
Kota Singkawang	588.561,00	11,06	4,70
<b>Kalimantan Barat</b>	<b>2023</b>	<b>563.288,00</b>	<b>353,35</b>
	<b>2022</b>	<b>520.660,00</b>	<b>350,25</b>
	<b>2021</b>	<b>483.454,00</b>	<b>367,89</b>
	<b>2020</b>	<b>471.200,00</b>	<b>366,77</b>
	<b>2019</b>	<b>438.555,00</b>	<b>378,41</b>

Sumber/Source : Badan Pusat Statistik Kalimantan Barat/ BPS-Statistics of Kalimantan Barat Province



**Tabel 13.11** Indikator Mortalitas IMR, CMR, dan U5MR Menurut Kabupaten/Kota, 2020  
**Table 13.11** *Mortality Indicator IMR, CMR, and U5MR by Regency/ Municipality, 2020*

Kabupaten/Kota Regency/Municipality	IMR Infant Mortality Rate	CMR Child Mortality Rate	U5MR Under-Five Mortality Rate
(1)	(2)	(3)	(4)
Kab. Sambas	17,16	2,84	20,00
Kab. Bengkayang	16,49	2,88	19,37
Kab. Landak	17,74	3,06	20,80
Kab. Mempawah	16,98	2,92	19,90
Kab. Sanggau	15,43	2,50	17,93
Kab. Ketapang	17,05	2,95	20,00
Kab. Sintang	16,55	3,04	19,60
Kab. Kapuas Hulu	18,02	3,04	21,06
Kab. Sekadau	17,48	3,44	20,92
Kab. Melawi	16,53	2,72	19,25
Kab. Kayong Utara	24,16	4,83	28,99
Kab. Kubu Raya	19,36	3,35	22,71
Kota Pontianak	13,09	2,08	15,18
Kota Singkawang	15,08	2,44	17,52
<b>Kalimantan Barat</b>	<b>17,47</b>	<b>2,97</b>	<b>20,44</b>

Sumber/Source : Badan Pusat Statistik Kalimantan Barat/ BPS-Statistics of Kalimantan Barat Province

**Tabel 13.12** Indikator Fertilitas ASFR, TFR, dan CBR Menurut Kabupaten/Kota, 2020  
**Fertility Indicator ASFR, TFR, and CBR by Regency/ Municipality, 2020**

Kabupaten/ Kota Regency/ Municipality	ASFR Age Specific Fertility Rate						
	15-19	20-24	25-29	30-34	35-39	40-44	45-49
(1)	(2)	(3)	(4)	(5)	(6)	(7)	(8)
Kab. Sambas	35,60	96,10	144,10	115,70	78,40	22,80	6,30
Kab. Bengkayang	43,30	117,90	117,20	101,90	63,00	17,70	2,80
Kab. Landak	43,50	122,90	134,90	90,40	59,10	22,20	2,80
Kab. Mempawah	27,30	102,30	132,30	113,20	61,30	24,20	5,80
Kab. Sanggau	55,90	139,00	124,00	89,00	39,80	13,30	4,60
Kab. Ketapang	67,00	100,20	158,90	78,00	32,20	17,50	1,80
Kab. Sintang	65,50	129,40	123,90	97,30	42,20	20,40	2,10
Kab. Kapuas Hulu	69,90	101,70	143,10	74,40	55,10	22,00	0,40
Kab. Sekadau	75,00	119,40	134,10	82,30	38,80	16,60	6,40
Kab. Melawi	77,60	123,40	122,90	85,40	47,70	15,50	1,70
Kab. Kayong Utara	63,20	123,50	119,30	107,90	50,90	19,50	2,00
Kab. Kubu Raya	19,50	105,00	159,50	102,80	63,50	13,80	4,50
Kota Pontianak	11,10	72,10	139,00	102,20	62,90	21,20	2,50
Kota Singkawang	56,90	125,70	139,40	93,10	59,80	14,10	1,20
<b>Kalimantan Barat</b>	<b>42,71</b>	<b>105,68</b>	<b>133,02</b>	<b>101,72</b>	<b>59,75</b>	<b>19,69</b>	<b>4,24</b>

Sumber/Source : Badan Pusat Statistik Kalimantan Barat/ BPS-Statistics of Kalimantan Barat Province

Lanjutan Tabel/*Continued Table* 13.12

<b>Kabupaten/Kota</b> <i>Regency/Municipality</i>	<b>TFR</b> <i>Total Fertility Rate</i>	<b>CBR</b> <i>Crude Birth Rate</i>
(1)	(9)	(10)
Kab. Sambas	35,60	96,10
Kab. Bengkayang	43,30	117,90
Kab. Landak	43,50	122,90
Kab. Mempawah	27,30	102,30
Kab. Sanggau	55,90	139,00
Kab. Ketapang	67,00	100,20
Kab. Sintang	65,50	129,40
Kab. Kapuas Hulu	69,90	101,70
Kab. Sekadau	75,00	119,40
Kab. Melawi	77,60	123,40
Kab. Kayong Utara	63,20	123,50
Kab. Kubu Raya	19,50	105,00
Kota Pontianak	11,10	72,10
Kota Singkawang	56,90	125,70
<b>Kalimantan Barat</b>	<b>42,71</b>	<b>105,68</b>

Sumber/*Source* : Badan Pusat Statistik Kalimantan Barat/ *BPS-Statistics of Kalimantan Barat Province*

**Tabel 13.13** Jumlah Penderita HIV (+) dan AIDS Menurut Kabupaten/Kota di Provinsi Kalimantan Barat, 2023  
*Number of Sufferer HIV (+) and AID by Regency/Municipality in Kalimantan Barat Province, 2023*

Kabupaten/Kota Regency/Municipality	Jumlah Penderita Number of Sufferer (Jiwa/Person)		Distribusi Persentase Percentage Distributions		
	HIV (+)	AIDS	HIV (+)	AIDS	
(1)	(2)	(3)	(4)	(5)	
Kab. Sambas	244	24	4.29	2.23	
Kab. Bengkayang	242	12	4.25	1.11	
Kab. Landak	26	7	0.46	0.65	
Kab. Mempawah	542	110	9.52	10.20	
Kab. Sanggau	287	7	5.04	0.65	
Kab. Ketapang	715	106	12.56	9.83	
Kab. Sintang	501	66	8.80	6.12	
Kab. Kapuas Hulu	82	1	1.44	0.09	
Kab. Sekadau	40	-	0.70	-	
Kab. Melawi	126	21	2.21	1.95	
Kab. Kayong Utara	17	-	0.30	0.00	
Kab. Kubu Raya	-	-	-	-	
Kota Pontianak	2.162	125	37.99	11.60	
Kota Singkawang	707	599	12.42	55.57	
<b>Kalimantan Barat</b>	<b>2023</b>	<b>5.691</b>	<b>1.078</b>	<b>100,00</b>	<b>100,00</b>
	<b>2022</b>	<b>9.475</b>	<b>5.057</b>	<b>100,00</b>	<b>100,00</b>
	<b>2021</b>	<b>8.909</b>	<b>4.699</b>	<b>100,00</b>	<b>100,00</b>
	<b>2020</b>	<b>8.614</b>	<b>4.617</b>	<b>100,00</b>	<b>100,00</b>
	<b>2019</b>	<b>7.898</b>	<b>4.518</b>	<b>100,00</b>	<b>100,00</b>

Sumber/Source : Dinas Kesehatan Propinsi Kalimantan Barat/Public Health Office of Kalimantan Barat Province

**Tabel 13.14** Jumlah Kasus IMS, DBD, Diare, TB, dan Malaria Menurut Kabupaten/Kota di Provinsi Kalimantan Barat Tahun 2023  
**Number of Sexually Transmitted Infection, Dengue Fever, Diarrhea, Tuberculosis (TB) and Malaria by Regency/ Municipality in Kalimantan Barat Province, 2023**

Kabupaten/Kota Regency/Municipality	IMS Sexually Transmitted Infection	DBD Dengue Fever	Diare Diarrhea	TB Tubercu- losis	Malaria Positif Malaria
(1)	(2)	(3)			(4)
Kab. Sambas	3	612	3.284	1.225	-
Kab. Bengkayang	-	319	1.390	458	-
Kab. Landak	3	793	1.362	711	-
Kab. Mempawah	24	1.235	3.791	327	1
Kab. Sanggau	4	718	1.803	829	2
Kab. Ketapang	24	1.143	5.535	1.034	-
Kab. Sintang	88	760	123	828	11
Kab. Kapuas Hulu	-	563	1.530	597	27
Kab. Sekadau	-	411	958	353	1
Kab. Melawi	16	406	873	514	1
Kab. Kayong Utara	-	284	1.002	181	-
Kab. Kubu Raya	-	1.445	5.236	714	-
Kota Pontianak	148	128	4.426	2.141	2
Kota Singkawang	80	186	2.975	1.096	2
<b>Kalimantan Barat</b>	<b>390</b>	<b>9.003</b>	<b>34.288</b>	<b>11.008</b>	<b>47</b>

Catatan/Note : <sup>1</sup> Jumlah Kasus Malaria merupakan jumlah kasus penderita yang diperiksa positif malaria/ *The number of cases of malaria is the number of cases of patients tested positive for malaria*

<sup>2</sup> Jumlah Kasus Diare merupakan Jumlah Kasus Diare yang ditemukan dan ditangani/ *The number of cases of diarrhea is the number of cases of diarrhea found and handled*

Sumber/Source : Dinas Kesehatan Provinsi Kalimantan Barat/ *Regional Office of Health of Kalimantan Barat Province*

**Tabel** 13.15 **Produk Domestik Regional Bruto Atas Dasar Harga Berlaku Menurut Kabupaten/Kota Se-Kalimantan Barat (miliar rupiah), 2019–2023**  
**Gross Regional Domestic Product at Current Market Price by Regency/Municipality in Kalimantan Barat (billion rupiahs), 2019–2023**

Kabupaten/Kota Regency/Municipality	2019	2020	2021	2022 <sup>*)</sup>	2023 <sup>**)</sup>
(1)	(2)	(3)	(4)	(5)	(6)
Kab. Sambas	20.529,98	20.669,99	22.293,19	24.422,91	26.202,78
Kab. Bengkayang	8.645,00	8.672,73	9.318,53	10.324,51	11.146,26
Kab. Landak	10.546,90	10.739,19	11.614,17	12.775,86	13.684,30
Kab. Mempawah	8.298,15	8.545,29	9.084,51	9.955,62	10.714,01
Kab. Sanggau	19.158,57	19.921,37	21.678,77	23.847,06	24.529,32
Kab. Ketapang	27.488,71	28.105,90	30.911,32	34.313,99	35.249,16
Kab. Sintang	14.681,42	14.711,07	15.749,08	17.330,40	18.586,86
Kab. Kapuas Hulu	10.205,70	10.273,88	11.071,94	12.187,10	13.140,86
Kab. Sekadau	6.432,29	6.568,79	7.132,69	7.884,13	8.506,34
Kab. Melawi	5.143,75	5.232,21	5.626,60	6.176,54	6.644,40
Kab. Kayong Utara	4.133,12	4.206,76	4.534,09	4.980,74	5.375,79
Kab. Kubu Raya	29.105,09	28.930,52	31.227,44	35.208,78	38.323,80
Kota Pontianak	38.708,22	37.648,51	40.202,36	44.320,31	47.885,24
Kota Singkawang	10.228,39	10.126,22	10.877,85	11.922,12	12.899,27

Catatan/Note : \*) Angka Sementara/Preliminary Figures

\*\*) Angka Sangat Sementara/ Very Preliminary Figures

Sumber/Source : Badan Pusat Statistik Provinsi Kalimantan Barat/ BPS-Statistics of Kalimantan Barat Province

**Tabel**  
**Table** 13.16**Produk Domestik Regional Bruto Atas Dasar Harga Konstan 2010 Menurut Kabupaten/Kota se-Kalimantan Barat (miliar rupiah), 2019–2023**  
**Gross Regional Domestic Product at Constant 2010 Market Price by Regency/Municipality in Kalimantan Barat (billion rupiahs), 2019–2023**

<b>Kabupaten/Kota Regency/Municipality</b>	<b>2019</b>	<b>2020</b>	<b>2021</b>	<b>2022<sup>*)</sup></b>	<b>2023<sup>**)</sup></b>
(1)	(2)	(3)	(4)	(5)	(6)
Kab. Sambas	13.641,74	13.363,52	13.947,82	14.594,48	15.278,39
Kab. Bengkayang	5.714,30	5.600,32	5.842,93	6.161,45	6.449,88
Kab. Landak	7.022,01	6.972,05	7.312,56	7.652,01	7.988,20
Kab. Mempawah	5.241,75	5.251,04	5.466,32	5.723,03	6.014,54
Kab. Sanggau	13.142,29	13.235,26	13.790,45	14.425,58	14.719,80
Kab. Ketapang	17.999,84	17.911,87	18.848,70	19.869,76	20.088,15
Kab. Sintang	9.586,05	9.375,71	9.731,98	10.215,01	10.693,38
Kab. Kapuas Hulu	6.390,00	6.234,48	6.510,87	6.804,58	7.118,70
Kab. Sekadau	4.294,12	4.252,10	4.435,32	4.661,47	4.880,32
Kab. Melawi	3.385,82	3.348,11	3.500,14	3.671,61	3.838,95
Kab. Kayong Utara	2.536,74	2.517,55	2.633,24	2.765,56	2.889,47
Kab. Kubu Raya	18.268,64	17.831,73	18.754,97	19.782,11	20.768,22
Kota Pontianak	24.804,70	23.822,51	24.920,92	26.159,52	27.404,86
Kota Singkawang	6.828,39	6.657,05	6.977,77	7.324,63	7.694,93
<b>Kalimantan Barat</b>	<b>137.243,09</b>	<b>134.743,38</b>	<b>141.212,04</b>	<b>148.368,94</b>	<b>154.980,81</b>

Catatan/Note : \*) Angka Sementara/Preliminary Figures

\*\*) Angka Sangat Sementara/ Very Preliminary Figures

Sumber/Source : Badan Pusat Statistik Provinsi Kalimantan Barat/ BPS-Statistics of Kalimantan Barat Province

**Tabel**  
**Table** 13.17**PDRB Perkapita Atas Dasar Harga Berlaku Menurut Kabupaten/Kota se-Kalimantan Barat (Ribu Rupiah), 2019–2023****Gross Regional Domestic Product Percapita at Current Market Price by Regency/Municipality in Kalimantan Barat (Thousand Rupiahs), 2019–2023**

<b>Kabupaten/Kota Regency/Municipality</b>	<b>2019</b>	<b>2020</b>	<b>2021</b>	<b>2022<sup>*)</sup></b>	<b>2023<sup>**)</sup></b>
(1)	(2)	(3)	(4)	(5)	(6)
Kab. Sambas	38 322	32 927	35.153	38.085	40.425
Kab. Bengkayang	33 867	30 426	32.137	35.057	37.281
Kab. Landak	27 953	27 067	28.870	31.314	33.087
Kab. Mempawah	31 406	28 445	29.807	32.239	34.254
Kab. Sanggau	40 744	41 161	44.200	47.955	48.675
Kab. Ketapang	53 607	49 485	53.555	58.662	59.490
Kab. Sintang	35 057	34 955	36.947	40.098	42.434
Kab. Kapuas Hulu	38 774	40 698	43.337	47.056	50.079
Kab. Sekadau	31 910	31 089	33.339	36.355	38.714
Kab. Melawi	24 680	23 004	24.277	26.209	27.743
Kab. Kayong Utara	36 669	33 386	35.333	38.140	40.464
Kab. Kubu Raya	50 239	47 586	50.546	56.015	59.951
Kota Pontianak	59 859	57 257	60.540	66.164	70.892
Kota Singkawang	45 886	43 219	45.668	49.229	52.412

Catatan/Note : \*) Angka Sementara/Preliminary Figures

\*\*) Angka Sangat Sementara/ Very Preliminary Figures

Sumber/Source : Badan Pusat Statistik Provinsi Kalimantan Barat/ BPS-Statistics of Kalimantan Barat Province



**Tabel**  
**Table** 13.18

**PDRB Perkapita Atas Dasar Harga Konstan 2010 Menurut Kabupaten/Kota Se-Kalimantan Barat (Ribu Rupiah), 2019–2023**

**Gross Regional Domestic Product Percapita at Constant 2010 Market Price by Regency/Municipality in Kalimantan Barat (Thousand Rupiahs), 2019–2023**

Kabupaten/Kota Regency/Municipality	2019	2020	2021	2022 <sup>*)</sup>	2023 <sup>**)</sup>
(1)	(2)	(3)	(4)	(5)	(6)
Kab. Sambas	25 464	21 215	21.993	22.759	23.571
Kab. Bengkayang	22 386	19 557	20.150	20.922	21.573
Kab. Landak	18 611	17 535	18.177	18.755	19.314
Kab. Mempawah	19 838	17 413	17.935	18.533	19.229
Kab. Sanggau	27 949	27 298	28.117	29.009	29.210
Kab. Ketapang	35 102	31 388	32.656	33.969	33.903
Kab. Sintang	22 890	22 254	22.831	23.635	24.413
Kab. Kapuas Hulu	24 277	24 680	25.484	26.274	27.129
Kab. Sekadau	21 303	20 099	20.731	21.495	22.211
Kab. Melawi	16 245	14 667	15.102	15.580	16.029
Kab. Kayong Utara	22 506	19 890	20.520	21.177	21.749
Kab. Kubu Raya	31 534	29 262	30.358	31.472	32.488
Kota Pontianak	38 358	36 167	37.528	39.053	40.572
Kota Singkawang	30 633	28 320	29.295	30.245	31.266

Catatan/Note : \*) Angka Sementara/Preliminary Figures

\*\*) Angka Sangat Sementara/Very Preliminary Figures

Sumber/Source : Badan Pusat Statistik Provinsi Kalimantan Barat/ BPS-Statistics of Kalimantan Barat Province

**Tabel 13.19** Luas Panen Padi Sawah dan Padi Ladang Menurut Kabupaten/Kota Se-Kalimantan Barat (ha), 2019–2023  
**Table** *Harvested Area of Paddy Plant (wetland and dryland) by Regency/Municipality in Kalimantan Barat (ha), 2019–2023*

Kabupaten/Kota Regency/Municipality	2019	2020	2021	2022	2023*
(1)	(2)	(3)	(4)	(5)	(6)
Kab. Sambas	67.602	57.333	56.816	63.169	59.132
Kab. Bengkayang	12.094	11.167	9.136	10.437	10.144
Kab. Landak	28.686	26.553	26.331	29.830	29.338
Kab. Mempawah	21.641	20.728	14.979	15.126	14.182
Kab. Sanggau	30.366	25.341	18.820	26.153	26.015
Kab. Ketapang	32.918	30.923	27.199	27.283	23.235
Kab. Sintang	12.506	8.507	8.853	11.241	8.937
Kab. Kapuas Hulu	9.418	8.046	5.027	5.543	6.639
Kab. Sekadau	12.319	10.107	8.257	9.889	9.273
Kab. Melawi	4.338	3.524	3.088	2.953	3.141
Kab. Kayong Utara	15.324	15.524	12.550	12.126	10.381
Kab. Kubu Raya	39.017	35.069	28.228	24.370	19.218
Kota Pontianak	172	192	142	130	135
Kota Singkawang	3.646	3.562	3.740	3.228	3.475
<b>Kalimantan Barat</b>	<b>290.048</b>	<b>256.575</b>	<b>223.166</b>	<b>241.479</b>	<b>223.244</b>

Catatan/Note : \*) Angka Sementara/Preliminary Figures

Sumber/Source : Badan Pusat Statistik Provinsi Kalimantan Barat/ BPS-Statistics of Kalimantan Barat Province

**Tabel 13.20** **Produksi Padi Sawah dan Padi Ladang Menurut Kabupaten/Kota Se-Kalimantan Barat (ton), 2019–2023**  
**Production of Paddy (Wetland and Dryland) by Regency/ Municipality in Kalimantan Barat (tons), 2019–2023**

Kabupaten/Kota Regency/Municipality	2019	2020	2021	2022	2023*
(1)	(2)	(3)	(4)	(5)	(6)
Kab. Sambas	168.632	150.222	154.301	176.541	171.366
Kab. Bengkayang	36.252	31.685	27.400	32.341	32.007
Kab. Landak	102.857	99.135	108.007	93.452	100.295
Kab. Mempawah	68.061	70.116	51.025	50.190	45.815
Kab. Sanggau	85.132	65.969	44.514	64.117	67.097
Kab. Ketapang	108.846	103.766	105.451	105.650	87.089
Kab. Sintang	35.774	22.695	23.810	31.304	24.150
Kab. Kapuas Hulu	24.568	23.346	15.119	15.174	19.531
Kab. Sekadau	34.451	30.091	26.084	29.270	26.481
Kab. Melawi	11.692	9.825	9.487	7.952	9.477
Kab. Kayong Utara	42.375	49.227	46.650	42.280	36.340
Kab. Kubu Raya	116.455	107.589	85.295	70.330	55.707
Kota Pontianak	473	713	525	458	471
Kota Singkawang	12.309	13.791	14.229	12.166	12.586
<b>Kalimantan Barat</b>	<b>847.875</b>	<b>778.170</b>	<b>711.898</b>	<b>731.226</b>	<b>688.413</b>

Catatan/Note : \*) Angka Sementara/Preliminary Figures

Sumber/Source : Badan Pusat Statistik Provinsi Kalimantan Barat/BPS-Statistics of Kalimantan Barat Province

**Tabel** 13.21 **Realisasi Proyek Penanaman Modal Dalam Negeri Investasi dan Tenaga Kerja Menurut Kabupaten/Kota, Periode 1 Januari - 31 Desember 2023**  
**Actual Domestic Investment Project, Investment Value and Employee by Regency/Municipality, January 1<sup>st</sup> until December 31<sup>st</sup> 2023**

Kabupaten/Kota Regency/Municipality	Jumlah Proyek Number of Project	Investasi Investment (Juta/Million Rupiah)	Tenaga Kerja/Employee	
			WNI Indonesian	WNA Foreigners
(1)	(2)	(3)	(4)	(5)
Kab. Sambas	1.980	638.654,00	1.376	-
Kab. Bengkayang	487	99.648,00	249	-
Kab. Landak	277	1.624.532,00	1.893	-
Kab. Mempawah	159	178.378,00	434	-
Kab. Sanggau	367	4.769.515,00	893	-
Kab. Ketapang	392	581.962,00	939	-
Kab. Sintang	607	975.397,00	969	1
Kab. Kapuas Hulu	503	1.364.545,00	3.164	6
Kab. Sekadau	275	159.867,00	346	-
Kab. Melawi	895	3.056.653,00	5.930	-
Kab. Kayong Utara	173	114.295,00	500	-
Kab. Kubu Raya	93	96.161,00	752	-
Kota Pontianak	50	227.431,00	324	-
Kota Singkawang	1.507	1.004.917,00	2.471	6
<b>2023</b>	<b>7.765</b>	<b>14.891.955,00</b>	<b>20.240</b>	<b>13</b>
<b>2022</b>	<b>4.488</b>	<b>9.382.923,50</b>	<b>16.581</b>	<b>3</b>
<b>2021</b>	<b>4.281</b>	<b>10.773.393,00</b>	<b>9.828</b>	<b>8</b>
<b>2020</b>	<b>2144</b>	<b>9.256.471,40</b>	<b>12.813</b>	<b>39</b>
<b>2019</b>	<b>1.110</b>	<b>6.978.647,30</b>	<b>11.563</b>	<b>21</b>

Sumber/Source : BPMPTSP Provinsi Kalimantan Barat/ BPMPTSP of Kalimantan Barat Province

**Tabel**  
**Table** 13.22**Realisasi Proyek Penanaman Modal Asing, Investasi dan Tenaga Kerja Menurut Kabupaten/Kota, Periode 1 Januari - 31 Desember 2023**  
**Actual Foreigner Investment Project, Investment Value and Employee by Regency/Municipality, January 1<sup>st</sup> until December 31<sup>st</sup> 2023**

Kabupaten/Kota Regency/Municipality	Jumlah Proyek Number of Project	Investasi Investment (Juta/Million Rupiah)	Tenaga Kerja/Employee	
			WNI Indonesian	WNA Foreigners
(1)	(2)	(3)	(4)	(5)
Kab. Sambas	157	13.995,00	121	-
Kab. Bengkayang	6	185,00	-	-
Kab. Landak	85	11.761,00	389	3
Kab. Mempawah	37	16.711,00	127	1
Kab. Sanggau	66	48.336,00	4	-
Kab. Ketapang	26	10.063,00	1.175	-
Kab. Sintang	109	18.073,00	2.470	-
Kab. Kapuas Hulu	68	16.794,00	914	27
Kab. Sekadau	11	2.056,00	-	-
Kab. Melawi	474	329.080,00	9.166	2
Kab. Kayong Utara	41	12.549,00	63	1
Kab. Kubu Raya	16	609,00	69	-
Kota Pontianak	-	0,00	-	-
Kota Singkawang	183	10.258,00	431	2
<b>2023</b>	<b>1.279</b>	<b>490.470,00</b>	<b>14.929</b>	<b>36</b>
<b>2022</b>	<b>809</b>	<b>745.466,90</b>	<b>12.985</b>	<b>53</b>
<b>2021</b>	<b>849</b>	<b>463.413,70</b>	<b>13.590</b>	<b>40</b>
<b>2020</b>	<b>896</b>	<b>759.264,20</b>	<b>8.928</b>	<b>118</b>
<b>2019</b>	<b>835</b>	<b>7.988.107,50</b>	<b>13.263</b>	<b>230</b>

Catatan/Note : Kurs PMA= Rp. 14.800,-

Sumber/Source : BPMPTSP Provinsi Kalimantan Barat/ BPMPTSP of Kalimantan Barat Province



## DAFTAR PUSTAKA REFERENCES

- Sistem Rujukan Statistik (SIRUSA). [sirusa.bps.go.id](https://sirusa.bps.go.id/sirusa/index.php/indikator/index). 1 Februari 2024. <https://sirusa.bps.go.id/sirusa/index.php/indikator/index>
- Standar Data Statistik Nasional. [indah.bps.go.id](https://indah.bps.go.id/standar-data-statistik-nasional). 12 Februari 2024. <https://indah.bps.go.id/standar-data-statistik-nasional>
- [cnbcindonesia.com](https://www.cnbcindonesia.com/news/20221221115253-4-398801/sah-jokowi-resmi-tutup-keran-ekspor-bauksit-mulai-juni-2023), “Sah! Jokowi Resmi Tutup Keran Ekspor Bauksit Mulai Juni 2023”, 21 Desember 2022. <https://www.cnbcindonesia.com/news/20221221115253-4-398801/sah-jokowi-resmi-tutup-keran-ekspor-bauksit-mulai-juni-2023> [Diakses, 20 Februari 2024]
- Koperasi Unit Desa. [id.wikipedia.org](https://id.wikipedia.org/wiki/Koperasi_Unit_Desa#:~:text=Koperasi%20unit%20desa%20merupakan%20koperasi,yang%20berkaitan%20dengan%20kegiatan%20pertanian). 20 Februari 2024. [https://id.wikipedia.org/wiki/Koperasi\\_Unit\\_Desa#:~:text=Koperasi%20unit%20desa%20merupakan%20koperasi,yang%20berkaitan%20dengan%20kegiatan%20pertanian](https://id.wikipedia.org/wiki/Koperasi_Unit_Desa#:~:text=Koperasi%20unit%20desa%20merupakan%20koperasi,yang%20berkaitan%20dengan%20kegiatan%20pertanian).
- “Alami Peningkatan Jumlah Guru, Rasio Murid-Guru 2023 Berada dalam Batas Ideal”. [data.goodstats.id](https://data.goodstats.id/statistic/sarahjauhari/alami-peningkatan-jumlah-guru-rasio-murid-guru-2023-berada-dalam-batas-ideal-NF2ef#:~:text=Berdasarkan%20Peraturan%20Pemerintah%20Nomor%2074,jawab%20atas%2015%20orang%20murid). 14 Februari 2024. <https://data.goodstats.id/statistic/sarahjauhari/alami-peningkatan-jumlah-guru-rasio-murid-guru-2023-berada-dalam-batas-ideal-NF2ef#:~:text=Berdasarkan%20Peraturan%20Pemerintah%20Nomor%2074,jawab%20atas%2015%20orang%20murid>.
- [pontianakpost.jawapost.com](https://pontianakpost.jawapost.com/metropolis/1462943519/tingkat-penghunian-kamar-hotel-di-kalimantan-barat-turun), “Tingkat Penghunian Kamar Hotel di Kalimantan Barat Turun”, 7 September 2023. <https://pontianakpost.jawapost.com/metropolis/1462943519/tingkat-penghunian-kamar-hotel-di-kalimantan-barat-turun> [Diakses, 19 Februari 2024]
- [halodoc.com](https://www.halodoc.com/artikel/mengenal-berbagai-ruangan-rumah-sakit-dan-fungsinya), “Mengenal Berbagai Ruangan Rumah Sakit dan Fungsinya”, 4 Desember 2023. <https://www.halodoc.com/artikel/mengenal-berbagai-ruangan-rumah-sakit-dan-fungsinya> [Diakses, 18 Februari 2023]







**ST 2023**  
SENSUS PERTANIAN

**BerAKHLAK**  
Berorientasi Pelayanan Akuntabel Kompeten  
Harmonis Loyal Adaptif Kolaboratif

**# bangga  
melayani  
bangsa**

# DATA

MENCERDASKAN BANGSA

— *Enlighten the Nation* —



**BADAN PUSAT STATISTIK  
KABUPATEN KETAPANG**  
BPS-STATISTICS KETAPANG REGENCY

Jl. J. Letjen, S. Parman No. 101 Ketapang Kalimantan Barat  
Telp (0534) 32017, Fax (0534) 3037840  
Homepage: <http://ketapangkab.bps.go.id> E-mail: [bps6106@bps.go.id](mailto:bps6106@bps.go.id)

ISSN 0215-4390

