



KABUPATEN KETAPANG DALAM ANGKA

Ketapang Regency in Figures

2025

Volume 18, 2025



**BADAN PUSAT STATISTIK
KABUPATEN KETAPANG**
BPS-Statistics Ketapang Regency

KABUPATEN KETAPANG DALAM ANGKA

Ketapang Regency in Figures

2025

Volume 18, 2025



**BADAN PUSAT STATISTIK
KABUPATEN KETAPANG**
BPS-Statistics Ketapang Regency

KABUPATEN KETAPANG DALAM ANGKA

Ketapang Regency in Figures

2025

Volume 18, 2025

Katalog/Catalogue: 1102001.6106

ISSN 0215-4390

Nomor Publikasi/Publication Number: 61060.25002

Ukuran Buku/Book Size: 14,8 cm x 21 cm

Jumlah Halaman/Number of Pages : lvi+560 hal/pages

Penyusun Naskah/Manuscript Drafter:

BPS Kabupaten Ketapang

BPS-Statistics Ketapang Regency

Penyunting/Editor:

BPS Kabupaten Ketapang

BPS-Statistics Ketapang Regency

Pembuat Kover/Cover Designer:

BPS Kabupaten Ketapang

BPS-Statistics Ketapang Regency

Penerbit/Publisher

©BPS Kabupaten Ketapang/*BPS-Statistics Ketapang Regency*

Sumber Ilustrasi/Illustration Source:

BPS Kabupaten Ketapang

Dilarang mereproduksi dan/atau menggandakan sebagian atau seluruh isi buku ini untuk tujuan komersial tanpa izin tertulis dari Badan Pusat Statistik Kabupaten Ketapang.
It is prohibited to reproduce and/or duplicate part or all of this book for commercial purpose without permission from BPS-Statistics Ketapang Regency.

TIM PENYUSUN/COMPILERS
Kabupaten Ketapang Dalam Angka 2025
Ketapang Regency in Figures 2025
Volume 18, 2025

Pengarah/Director:

Agus Hartanto

Penanggung Jawab/Persons in Charge:

Agus Hartanto

Penyunting/Editors:

Regina Riani Rumahorbo

Pengolah Data dan Penulis Naskah/Data Processors and Writers:

M. Cholid Al Farisi • Mardiningtyas Bayu Sulthani • Kuncoro Dwi Dhanutama •
Lea Sri Rizki AB • Anneke Triningtyas • Musipah

Penata Letak/Layouters:

M. Cholid Al Farisi • Mardiningtyas Bayu Sulthani

Penerjemah/Translators:

M. Cholid Al Farisi • Mardiningtyas Bayu Sulthani

KONTRIBUTOR DATA/DATA CONTRIBUTOR

1. Kementerian Agama/*Ministry of Religious Affair*
2. Kementerian Pendidikan dan Kebudayaan/*The Ministry of Education and Culture*
3. Badan Meteorologi Klimatologi dan Geofisika/*Meteorological, Climatology, and Geophysical Agency*
4. Badan Pusat Statistik/*BPS-Statistics Indonesia*
5. BAPPEDA Kabupaten Ketapang/*Regional Development Planning Agency of Ketapang Regency*
6. Dinas Pemberdayaan Masyarakat dan Pemerintahan Desa Kab. Ketapang/*Community and Village Empowerment Agency of Ketapang Regency*
7. Sekretariat DPRD Kabupaten Ketapang/*Secretariat of Regional Board of People's Representative of Ketapang Regency*
8. KPU Kabupaten Ketapang/*National Election Commission of Ketapang Regency*
9. Badan Kepegawaian dan Sumber Daya Manusia Kabupaten Ketapang/*Ketapang Regency Personnel and Human Resources Agency*
10. Sekretariat Daerah Bagian Tata Pemerintahan Kabupaten Ketapang/*Regional Secretariat of Ketapang Regency Governance Section*
11. Kodim 1203 Kab. Ketapang/*Military District Commander-1203 of Ketapang Regency*
12. TNI-AL Kab. Ketapang/*Indonesian National Army-Navy of Ketapang Regency*
13. POLRES Ketapang/*Resort Police of Ketapang Regency*
14. Badan Pengelola Keuangan dan Aset Daerah Kab. Ketapang/*Office for Management of Regional Revenue, Finance and Assets of Ketapang Regency*
15. Sistem Administrasi Manunggal Satu Atap (SAMSAT) Ketapang/*One-stop Administration Services Office of Ketapang Regency*
16. Perum Pegadaian Kabupaten Ketapang/*Mortgage Pawnshop Office Ketapang Regency*
17. KPPN Kabupaten Ketapang/*State Treasury Service Office Ketapang Regency*
18. Badan Pendapatan Daerah Kabupaten Ketapang/*Regional Revenue Office Ketapang Regency/Tax Service Office Pratama Ketapang Regency*
19. KPP Pratama Ketapang/*Tax Service Office Pratama Ketapang Regency*
20. Dinas Kependudukan dan Pencatatan Sipil Kabupaten Ketapang/*Population and Civil Registration Agency of Ketapang Regency*
21. Dinas Tenaga Kerja dan Transmigrasi Kabupaten Ketapang/*Manpower and Transmigration Office of Ketapang Regency*
22. Dinas Pendidikan Kabupaten Ketapang/*Education Office of Ketapang Regency*
23. UT, STAI, Politeknik Ketapang, AMKI
24. Dinas Kesehatan Kabupaten Ketapang/*Health Office of Ketapang Regency*
25. Rumah Sakit Umum Daerah Kabupaten Ketapang/*Regional General Hospital of Ketapang Regency*
26. Rumah Sakit Umum Swasta Kabupaten Ketapang/*Private Hospital of Ketapang Regency*
27. Rumah Sakit Ibu dan Anak Kabupaten Ketapang/*Maternal and Children Hospital of Ketapang*

Regency

28. BPJS Kesehatan Kabupaten Ketapang/*Social Insurance Administration Organization of Ketapang Regency*
29. Dinas Sosial Pemberdayaan Perempuan Perlindungan Anak dan KB Kabupaten Ketapang/*Social Affairs, Woman Empowerment, Children Protection and Family Planning Agency of Ketapang Regency*
30. Dinas Kependudukan dan Catatan Sipil Kabupaten Ketapang/*Population and Civil Registration Agency of Ketapang Regency*
31. Pengadilan Agama Kabupaten Ketapang/*Religious Courts of Ketapang Regency*
32. Pengadilan Negeri Kabupaten Ketapang/*District Court of Ketapang Regency*
33. Kejaksaan Negeri Kabupaten Ketapang/*Domestic Prosecutor's Office of Ketapang Regency*
34. Lembaga Pemasyarakatan Kelas II B Kabupaten Ketapang/*Correctional Institution II B of Ketapang Regency*
35. Badan Pertanahan Nasional/*National Land Agency of Ketapang Regency*
36. Dinas Kesbangpol dan Linmas Kabupaten Ketapang/*National Unity, Politics and Community Protection Agency of Ketapang Regency*
37. Dinas Kearsipan dan Perpustakaan Daerah Kabupaten Ketapang/*Regional Archive and Library Office of Ketapang Regency*
38. Dinas Pertanian, Peternakan, dan Perkebunan Kabupaten Ketapang/*Agriculture, Livestock, and Plantation Office of Ketapang Regency*
39. Balai Taman Nasional Gunung Palung/*Gunung Palung National Park*
40. Dinas Ketahanan Pangan dan Perikanan Kabupaten Ketapang/*Food Security and Fishery Office of Ketapang Regency*
41. PT PLN (PERSERO) Area Ketapang/*State Electricity Enterprise Ketapang Area*
42. Perumda Tirta Pawan Kabupaten Ketapang/*Regional Public Company Tirta Pawan of Ketapang Regency*
43. Dinas Pariwisata dan Kebudayaan Kabupaten Ketapang/*Culture and Tourism Office Ketapang Regency*
44. Dinas Pemuda dan Olahraga Kabupaten Ketapang/*Education, Youth and Sport Office Ketapang Regency*
45. Dinas Perumahan Rakyat, Kawasan Pemukiman, dan Lingkungan Hidup Kab. Ketapang/*Housing and Settlement Area Office Ketapang Regency*
46. Dinas Pekerjaan Umum Kabupaten Ketapang/*Public Works Office Ketapang Regency*
47. Dinas Perhubungan Kabupaten Ketapang/*Transportation Office Ketapang Regency*
48. Kantor Kesyahbandaran dan Otoritas Pelabuhan Ketapang dan Unit Penyelenggara Pelabuhan Klas III Kendawangan/*Ketapang Harbor Office and the Ketapang Port Authority and the Class III Kendawangan Port Operational Unit*
49. Bandar Udara Rahadi Oesman Ketapang/*Rahadi Oesman Air Port Ketapang*
50. Dinas Komunikasi dan Informatika Kabupaten Ketapang/*Communication and Informatics Office of Ketapang Regency*
51. Dinas Koperasi, UKM, dan Perindag Kabupaten Ketapang/*Cooperatives and Small and Medium Enterprise Office and Industry and Trade Office*
52. Perum BULOG Kantor Cabang Kabupaten Ketapang/*Regional Public Company BULOG Ketapang*

Regency Branch Office

53. *Badan Penanggulangan Bencana Daerah/Regional Disaster Management Agency of Ketapang Regency*
54. *Dinas Penanaman Modal dan Pelayanan Terpadu Satu Pintu Kabupaten Ketapang/Investment and One-Stop Integrated Service Office of Ketapang Regency*

<https://ketapangkab.bps.go.id>

KATA PENGANTAR

Publikasi Kabupaten Ketapang Dalam Angka 2025 adalah publikasi yang diterbitkan oleh Badan Pusat Statistik (BPS) Kabupaten Ketapang yang memuat gambaran umum tentang keadaan geografi dan iklim, pemerintahan, serta perkembangan kondisi sosial-demografi dan perekonomian di Kabupaten Ketapang. Beberapa tabel tertentu menyajikan data pada tingkat kecamatan untuk melihat perbandingan antarwilayah di Kabupaten Ketapang.

Data yang disajikan adalah kumpulan data sekunder yang bersumber dari berbagai pemerintah daerah/ instansi vertikal/ lembaga lainnya, serta data primer dari hasil pengumpulan dan pengolahan berbagai survei dan sensus yang dilakukan oleh BPS Kabupaten Ketapang. Data tersebut merupakan hasil pelaksanaan pembangunan di wilayah Kabupaten Ketapang hingga tahun 2024.

Kepada semua pihak yang telah memberikan kontribusi, kami sampaikan penghargaan dan terima kasih. Semoga publikasi ini bermanfaat bagi pengguna untuk berbagai keperluan. Kami mengharapkan tanggapan dan saran dari pengguna untuk perbaikan di edisi yang akan datang.

Ketapang, Februari 2025
Kepala BPS
Kabupaten Ketapang


Agus Hartanto



PREFACE

Book of Ketapang Regency in Figures 2025 is the publication published by BPS Statistics of Ketapang Regency which provides general pictures of geographic and climate conditions, government, as well as key socio-demographic and economic characteristics of Ketapang Regency. The data in some particular tables are presented at Subdistrict level to compare socio-economic condition inter-regions in Ketapang Regency.

The information in this publication is summarized from secondary data that collected from regional governments/vertical agencies/other institutions, and the primary data were processed by BPS-Statistics of Ketapang Regency. The data is the result of the development implementation in the Ketapang Regency until 2024.

To all parties who have contributed in the completion of this publication, we would like to express our high appreciation and gratitude. Hopefully this publication will be a useful resource for variety of purposes. Feedback and suggestions to improve the publication are always welcomed.



*Ketapang, February 2025
Head of BPS-Statistics Ketapang Regency*

Agus Hartanto

DAFTAR ISI/CONTENTS

Kabupaten Ketapang Dalam Angka 2025
Ketapang Regency in Figures 2025
 Volume 18, 2025

	Halaman <i>Page</i>
Kata Pengantar/ <i>Preface</i>	ix
Daftar Isi/ <i>Contents</i>	xi
Daftar Tabel/ <i>List of Tables</i>	xi
Penjelasan Umum/ <i>Explanatory Notes</i>	xlix
Daftar Singkatan/ <i>List of Abbreviations</i>	li
Statistik Kunci/ <i>Key Statistics</i>	1
1. Geografi dan Iklim/ <i>Geography and Climate</i>	3
2. Pemerintahan/ <i>Government</i>	25
3. Penduduk dan Ketenagakerjaan/ <i>Population and Employment</i>	89
4. Sosial dan Kesejahteraan Rakyat/ <i>Social and Welfare</i>	119
5. Pertanian, Kehutanan, Peternakan, dan Perikanan/ <i>Agriculture, Forestry, Livestock, and Fishery</i>	287
6. Industri, Pertambangan, dan Energi/ <i>Industry, Mining, and Energy</i>	379
7. Pariwisata/ <i>Tourism</i>	411
8. Transportasi dan Komunikasi/ <i>Transportation and Communication</i>	431
9. Perbankan, Koperasi, dan Harga-harga/ <i>Banking, Cooperative, dan Prices</i>	473
10. Pengeluaran Penduduk/ <i>Population Expenditure</i>	501
11. Perdagangan/ <i>Trade</i>	515
12. Sistem Neraca Regional/ <i>System of Regional Accounts</i>	527
13. Perbandingan Antar Kabupaten/Kota/ <i>Regency/Municipal Comparison</i>	547
Daftar Pustaka/ <i>References</i>	559

DAFTAR TABEL/LIST OF TABLES

Tabel Table	Halaman Page
1. GEOGRAFI DAN IKLIM/GEOGRAPHY AND CLIMATE	
1.1 KEADAAN GEOGRAFI	
GEOGRAPHY CONDITION	
1.1.1 Luas Daerah dan Jumlah Pulau Menurut Kecamatan di Kabupaten Ketapang, 2024 <i>Total Area and Number of Islands by District in Ketapang Regency, 2024</i>	12
1.1.2 Tinggi Wilayah dan Jarak ke Ibukota Kabupaten/Kota Menurut Kecamatan di Kabupaten Ketapang, 2024 <i>Altitude and Distance to the Capital of Regency/Municipality by District in Ketapang Regency, 2024</i>	14
1.1.3 Jumlah Desa ¹ /Kelurahan Menurut Kecamatan di Kabupaten Ketapang dan Letak Geografi, 2024 <i>Number of Villages¹/Subdistricts by District in Ketapang Regency and Geographical Location, 2024</i>	15
1.1.4 Jumlah Desa ¹ /Kelurahan Menurut Kecamatan di Kabupaten Ketapang dan Topografi Wilayah, 2024 <i>Number of Villages¹/Subdistricts by District in Ketapang Regency and Topographical Areas, 2024</i>	16
1.1.5 Batas Administrasi Kabupaten Ketapang <i>Administration Borders of Ketapang Regency</i>	17
1.1.6 Letak Astronomis Kabupaten Ketapang Menurut Kecamatan <i>Astronomical Location of Ketapang Regency by Subdistrict</i>	18
1.1.7 Nama Sungai Besar Menurut Kecamatan di Kabupaten Ketapang, 2024 <i>Name and Lenght of Rivers by Sub District in Ketapang Regency, 2024</i>	19
1.1.7 Nama dan Ketinggian Gunung/Bukit Menurut Kecamatan di Kabupaten Ketapang, 2024 <i>Name and Height of Mountain/Hils by Sub Distric in Ketapang Regency, 2024</i>	20

1.2	KEADAAN IKLIM	
	CLIMATE CONDITION	
1.2.1	Pengamatan Unsur Iklim Menurut Bulan di Stasiun Meteorologi Ketapang, 2024 <i>Observation of Climate Elements By Months at Meteorological Station of Ketapang, 2024.....</i>	21
2.	PEMERINTAHAN/GOVERNMENT	
2.1	WILAYAH ADMINISTRATIF	
	ADMINISTRATIVE AREA	
2.1.1	Jumlah Desa ¹ /Kelurahan Menurut Kecamatan di Kabupaten Ketapang, 2020–2024 <i>Number of Villages¹/Kelurahan by District in Ketapang Regency, 2020–2024</i>	37
2.1.2	Jumlah Kelurahan Menurut Kecamatan di Kabupaten Ketapang, 2020-2024 <i>Number of Urban Villages by Subdistricts in Ketapang Regency, 2020-2024</i>	38
2.1.3	Banyaknya Kelurahan, Desa, Dusun, RW dan RT di Kabupaten Ketapang Menurut Kecamatan di Kabupaten Ketapang, 2024 <i>Number of Urban Village , Village, Rural, Hamlet and Neighbourhood on Ketapang Regency by Subdistrict in Ketapang Regency, 2024</i>	39
2.1.4	Banyaknya Aparatur Desa dan BPD Menurut Kecamatan dan Pendidikan di Kabupaten Ketapang, 2024 <i>Number of Village Apparatus and Village Consultative Council in Ketapang Regency , 2024.....</i>	40
2.1.5	Realisasi Alokasi Dana Desa (ADD) Kabupaten Ketapang Menurut Kecamatan (Rp), 2024 <i>Realization of Village Allocated Funds of Ketapang Regency by Subdistrict (Rp), 2024.....</i>	41
2.2	DEWAN PERWAKILAN RAKYAT DAERAH	
	REGIONAL HOUSE OF REPRESENTATIVE	
2.2.1	Jumlah Anggota Dewan Perwakilan Rakyat Daerah Menurut Partai Politik dan Jenis Kelamin di Kabupaten Ketapang (orang), 2024	

Tabel Table	Halaman Page
	42
2.2.2	43
2.2.3	45
2.2.4	46
2.2.5	47
2.2.6	48
2.2.7	49
2.2.8	50
2.2.9	51

Tabel Table	Halaman Page	
2.2.10	Nama Partai Politik dan Jumlah Kursi pada DPRD Kabupaten Ketapang, 2024 <i>Political Partys Name and The Number of Seats in Regional Parliament of Ketapang Regency, 2024.....</i>	52
2.2.11	Jumlah Pemilih dan Penggunaan Hak Pilih Pada Pemilihan Bupati dan Wakil Bupati Menurut Kecamatan di Kabupaten Ketapang, 2024 <i>Voters and The Used of Vote Right on Regent and Vice Regent’s Election by Subdistricts in Ketapang Regency, 2024.....</i>	53
2.3	SUMBER DAYA MANUSIA	
	HUMAN RESOURCES	
2.3.1	Jumlah Aparatur Sipil Negara (ASN) Pemerintah Kabupaten Ketapang Menurut Jabatan, Jenis ASN, dan Jenis Kelamin (orang), Desember 2024 <i>Number of ASN Ketapang Regency Government by Occupation, Type of ASN, and Sex (people), December 2024</i>	54
2.3.2	Jumlah Aparatur Sipil Negara (ASN) Pemerintah Kabupaten Ketapang Menurut Tingkat Pendidikan, Jenis ASN, dan Jenis Kelamin (orang), Desember 2024 <i>Number of ASN of Ketapang Regency Government by Educational Level, Type of ASN, and Sex (people), Desember 2024</i>	57
2.3.3	Jumlah Pegawai Negeri Sipil Pemerintah Kabupaten Ketapang Menurut Tingkat Kepangkatan dan Jenis Kelamin (orang), Desember 2024 <i>Number of Ketapang Regency Government’s Civil Servants by Hierarchy and Sex (people), Desember 2024</i>	60
2.3.4	Jumlah TNI/ Polri di Kabupaten Ketapang Menurut Jenis Kelamin, 2024 <i>Number of Soldier and Police Officer in Ketapang Regency by Sex, 2024.....</i>	61
2.3.5	Banyaknya Personil TNI-AD yang Bertugas di Wilayah Kecamatan di Kabupaten Ketapang, 2024 <i>Number of Army in Subdistrict in Ketapang Regency, 2024.....</i>	62
2.3.6	Banyaknya Personil POLRI yang Bertugas di Wilayah Kecamatan di Kabupaten Ketapang, 2024	

	<i>Number of Police Officer in Subdistrict in Ketapang Regency, 2024.</i>	63
2.3.7	Jumlah TNI dan POLRI di Kabupaten Ketapang Menurut Kelompok Umur, 2024 <i>Number of Soldier and Police Officer in Ketapang Regency by Age Group, 2024</i>	64
2.4	KEUANGAN PEMERINTAH	
	GOVERNMENT FINANCE	
2.4.1	Realisasi Pendapatan Pemerintah Kabupaten Ketapang Menurut Jenis Pendapatan (ribu rupiah), 2023–2024 <i>Actual Ketapang Regency Government Revenues by Kind of Revenues (thousand rupiahs), 2023–2024</i>	65
2.4.2	Realisasi Belanja Pemerintah Kabupaten Ketapang Menurut Jenis Belanja (rupiah), 2023–2024 <i>Actual Ketapang Regency Government Expenditures by Kind of Expenditures (rupiahs), 2023–2024</i>	67
2.4.3	Penetapan dan Penerimaan Pajak oleh Unit Pelayanan Pendapatan Daerah Kabupaten Ketapang (Rp), 2024 <i>Taxes Revenue by Regional Income Service of Ketapang Regency (Rp), 2024</i>	69
2.4.4	Banyaknya Barang Jaminan, Nasabah, dan Omset Menurut Golongan Barang Pada Perum Pegadaian Cabang Kabupaten Ketapang, 2024 <i>Number of Security Item, Client, and Omzet by Category of Security Item on Pawning Company of Ketapang Regency, 2024</i>	70
2.4.5	Alokasi Dana APBN yang Dialokasikan Menurut Lembaga/ Instansi di Kabupaten Ketapang (Ribu Rupiah), 2024 <i>Budgeting Allocation of Full Sectoral by Departement (Thousand Rupiahs) in Ketapang Regency, 2024</i>	71
2.4.6	Realisasi Dana APBN yang Dialokasikan Menurut Lembaga/ Instansi Di Kabupaten Ketapang, 2024 <i>Budgeting Realization of Full Sectoral by Department in Ketapang Regency, 2024</i>	77
2.4.7	Realisasi Penerimaan Pajak Bumi dan Bangunan Menurut Bulan Di Kabupaten Ketapang, 2024 <i>Realization of Taxes Revenue by Month in Ketapang Regency, 2024....</i>	85

2.4.8	Realisasi Seluruh Penerimaan Pajak Pusat Menurut Bulan dan Jenis Pajak di Kabupaten Ketapang (Rp), 2023 <i>Actual Taxes Revenue by Month and Kind of Taxes in Ketapang Regency (Rp), 2024.....</i>	87
3.	PENDUDUK DAN KETENAGAKERJAAN/ POPULATION AND EMPLOYMENT	
3.1	PENDUDUK POPULATION	
3.1.1	Jumlah Penduduk, Laju Pertumbuhan Penduduk, Distribusi Persentase Penduduk, Kepadatan Penduduk, Rasio Jenis Kelamin Penduduk Menurut Kecamatan di Kabupaten Ketapang, 2024 <i>Population, Population Growth Rate, Percentage Distribution of Population, Population Density, and Population Sex Ratio by District in Ketapang Regency, 2024.....</i>	99
3.1.2	Jumlah Penduduk Menurut Kelompok Umur dan Jenis Kelamin di Kabupaten Ketapang (jiwa) , 2024 <i>Population by Age Groups and Sex in Ketapang Regency (people), 2024</i>	102
3.2	KETENAGAKERJAAN EMPLOYMENT	
3.2.1	Jumlah Penduduk Berumur 15 Tahun Keatas Menurut Jenis Kegiatan Selama Seminggu Terakhir dan Jenis Kelamin di Kabupaten Ketapang, 2024 <i>Population Aged 15 Years and Over by Type of Activity During The Last Week and Sex in Ketapang Regency, 2024</i>	103
3.2.2	Penduduk Berumur 15 Tahun ke Atas Menurut Pendidikan Tertinggi yang Ditamatkan dan Jenis Kegiatan Selama Seminggu Terakhir di Kabupaten Ketapang, 2024 <i>Population 15 Years of Age and Over by Educational Attainment and Type of Activity During the Last Week in Ketapang Regency, 2024.....</i>	104
3.2.3	Penduduk Berumur 15 Tahun Ke Atas yang Bekerja Selama Seminggu Terakhir Menurut Status Pekerjaan Utama dan Jenis Kelamin di Kabupaten Ketapang, 2024	

	<i>Population 15 Years of Age and Over who Worked During The Last Week by Main Employment Status and Sex in Ketapang Regency, 2024</i>	106
3.2.4	Jumlah Pencari Kerja Terdaftar Menurut Jenis Kelamin (Orang) di Kabupaten Ketapang, 2024 <i>Number of Registered Labour Force Who Looking for Job by Sex (Person) in Ketapang Regency, 2024</i>	107
3.2.5	Jumlah Pencari Kerja Menurut Pendidikan (Orang) di Kabupaten Ketapang, 2024 <i>Number of Registered Labour Force Who Looking for Job by Education (Person) in Ketapang Regency, 2024</i>	108
3.2.6	Jumlah Paket Pelatihan Pada Kursus Latihan kerja di Kabupaten Ketapang, 2024 <i>Number Set of Training on Job Training Course in Ketapang Regency, 2024</i>	110
3.2.7	Upah Minimum Kabupaten Pekerja di Kabupaten Ketapang Menurut Lapangan Usaha, 2020 - 2024 <i>Regional Minimum Wage in Ketapang Regency by Sector 2020 – 2024</i>	111
3.2.8	Penyaluran Tenaga Kerja Menurut Pendidikan di Kabupaten Ketapang, 2024 <i>Ditribution of Labour Forces by Education (Orang/Person) in Ketapang Regency, 2024</i>	112
3.2.9	Rekapitulasi Jumlah Rumah Tangga Transmigran Menurut Lokasi Transmigrasi di Kabupaten Ketapang, 2024 <i>Recapitulation Number of Transmigrant Household by Subdistrict and Location in Ketapang Regency, 2024</i>	113
3.2.10	Jumlah Rumah Tangga Transmigran Menurut Kecamatan dan Lokasi di Kabupaten Ketapang, 2024 <i>Number of Transmigrant Household by Sub-District and Location in Ketapang Regency, 2024</i>	114
3.2.11	Realisasi Penempatan Transmigran Menurut Pola dan Asal Daerah di Kabupaten Ketapang, 2024 <i>Number of Transmigrant Household by Pattern and Location in Ketapang Regency, 2024</i>	116

3.2.12	<p>Tingkat Partisipasi Angkatan Kerja (TPAK) dan Tingkat Pengangguran Terbuka (TPT) Kabupaten Ketapang (%), 2020 – 2024 <i>Labour Force Participation Rate (LFPR) and Unemployment Rate (UR) of Ketapang Regency (%), 2020 – 2024</i>.....</p>	117
4. SOSIAL DAN KESEJAHTERAAN RAKYAT/SOCIAL AND WELFARE		
4.1 PENDIDIKAN		
EDUCATION		
4.1.1	<p>Jumlah Sekolah, Guru, dan Murid Taman Kanak-Kanak (TK) di Bawah Kementerian Pendidikan, Kebudayaan, Riset, dan Teknologi Menurut Kecamatan di Kabupaten Ketapang, 2023/2024 dan 2024/2025 <i>Number of Schools, Teachers, and Pupils in Kindergarten Under The Ministry of Education, Culture, Research, and Technology by District in Ketapang Regency, 2023/2024 and 2024/2025</i></p>	139
4.1.2	<p>Jumlah Sekolah, Guru, dan Murid Raudatul Athfal (RA) di Bawah Kementerian Agama Menurut Kecamatan di Kabupaten Ketapang, 2023/2024 <i>Number of Schools, Teachers, and Pupils in Raudatul Athfal (RA) Under The Ministry of Religious Affairs by District in Ketapang Regency, 2023/2024</i>.....</p>	142
4.1.3	<p>Jumlah Sekolah, Guru, dan Murid Sekolah Dasar (SD) di Bawah Kementerian Pendidikan, Kebudayaan, Riset, dan Teknologi Menurut Kecamatan di Kabupaten Ketapang, 2023/2024 dan 2024/2025 <i>Number of Schools, Teachers, and Pupils in Elementary Schools Under The Ministry of Education, Culture, Research, and Technology by District in Ketapang Regency, 2023/2024 and 2024/2025</i>.....</p>	143
4.1.4	<p>Jumlah Sekolah, Guru, dan Murid Madrasah Ibtidaiyah (MI) di Bawah Kementerian Agama Menurut Kecamatan di Kabupaten Ketapang, 2022/2023 dan 2023/2024 <i>Number of Schools, Teachers, and Pupils in Madrasah Ibtidaiyah (MI) Under The Ministry of Religious Affairs by District in Ketapang Regency, 2022/2023 and 2023/2024</i></p>	146

4.1.5	<p>Jumlah Sekolah, Guru, dan Murid Sekolah Menengah Pertama (SMP) di Bawah Kementerian Pendidikan, Kebudayaan, Riset, dan Teknologi Menurut Kecamatan di Kabupaten Ketapang, 2023/2024 dan 2024/2025 <i>Number of Schools, Teachers, and Pupils in Junior High Schools Under The Ministry of Education, Culture, Research, and Technology by District in Ketapang Regency, 2023/2024 and 2024/2025.....</i></p>	149
4.1.6	<p>Jumlah Sekolah, Guru, dan Murid Madrasah Tsanawiyah (MTs) di Bawah Kementerian Agama Menurut Kecamatan di Kabupaten Ketapang, 2022/2023 dan 2023/2024 <i>Number of Schools, Teachers, and Pupils in Madrasah Tsanawiyah (MTs) Under The Ministry of Religious Affairs by District in Ketapang Regency, 2022/2023 and 2023/2024</i></p>	152
4.1.7	<p>Jumlah Sekolah, Guru, dan Murid Sekolah Menengah Atas (SMA) di Bawah Kementerian Pendidikan, Kebudayaan, Riset, dan Teknologi Menurut Kecamatan di Kabupaten Ketapang, 2023/2024 dan 2024/2025 <i>Number of Schools, Teachers, and Pupils in Senior High Schools Under The Ministry of Education, Culture, Research, and Technology by District in Ketapang Regency, 2023/2024 and 2024/2025.....</i></p>	155
4.1.8	<p>Jumlah Sekolah, Guru, dan Murid Sekolah Menengah Kejuruan (SMK) di Bawah Kementerian Pendidikan, Kebudayaan, Riset, dan Teknologi Menurut Kecamatan di Kabupaten Ketapang, 2023/2024 dan 2024/2025 <i>Number of Schools, Teachers, and Pupils in Vocational High Schools Under The Ministry of Education, Culture, Research, and Technology by District in Ketapang Regency, 2023/2024 and 2024/2025.....</i></p>	158
4.1.9	<p>Jumlah Sekolah, Guru, dan Murid Madrasah Aliyah (MA) di Bawah Kementerian Agama Menurut Kecamatan di Kabupaten Ketapang, 2022/2023 dan 2023/2024 <i>Number of Schools, Teachers, and Pupils in Madrasah Aliyah (MA) Under the Ministry of Religious Affairs by District in Ketapang Regency, 2022/2023 and 2023/2024</i></p>	161
4.1.10	<p>Angka Partisipasi Murni (APM) dan Angka Partisipasi Kasar (APK) Menurut Jenjang Pendidikan di Kabupaten Ketapang, 2023 dan 2024</p>	

Tabel Table	Halaman Page
	164
4.1.11	165
4.1.12	166
4.1.13	171
4.1.14	173
4.1.15	174
4.1.16	175
4.1.17	176

4.2 KESEHATAN

HEALTH

4.2.1	Jumlah Desa ¹ /Kelurahan Yang Memiliki Sarana Kesehatan Menurut Kecamatan di Kabupaten Ketapang, 2020–2024 <i>Number of Villages¹/Subdistricts Having Health Facilities by District in Ketapang Regency, 2020–2024.....</i>	177
4.2.2	Jumlah Tenaga Kesehatan Menurut Kecamatan di Kabupaten Ketapang, 2024 <i>Number of Health Human Resources by Subdistrict in Ketapang Regency, 2024.....</i>	183
4.2.3	Jumlah Rumah Sakit Umum, Rumah Sakit Khusus, dan Puskesmas Menurut Kecamatan di Kabupaten Ketapang, 2023 dan 2024 <i>Number of General Hospital, Specialized Hospital, dan Public Health Center by District in Ketapang Regency, 2023 and 2024</i>	186
4.2.4	Banyaknya Apotek dan Toko Obat Menurut Kecamatan di Kabupaten Ketapang, 2024 <i>Number of Pharmacy and Medicine Store by Subdistrict in Ketapang Regency, 2024</i>	189
4.2.5	Persentase Penduduk yang Mempunyai Keluhan Kesehatan dalam Sebulan Terakhir dan Pernah Rawat Jalan Menggunakan Jaminan Kesehatan Menurut Karakteristik di Kabupaten Ketapang, 2024 <i>Percentage of Population Who Had Health Complaints within the Last Month and Received Outpatient Care by Characteristics in Ketapang Regency, 2024.....</i>	190
4.2.6	Banyaknya Pengunjung Rawat Jalan di Rumah Sakit Umum Daerah, Umum Swasta, dan Khusus Ibu dan Anak di Kabupaten Ketapang, 2024 <i>Number of Inpatients in Regional Public, Private, and Women and Children's Hospital in Ketapang Regency, 2024.....</i>	191
4.2.7	Banyaknya Pasien Masuk Rawat Inap di Rumah Sakit Umum Daerah, Umum Swasta, dan Khusus Ibu dan Anak di Kabupaten Ketapang, 2024 <i>Number of Inpatients in Public, Private, and Women and Children Hospital in Ketapang Regency, 2024.....</i>	192

Tabel Table	Halaman Page	
4.2.8	Banyaknya Pasien Rawat Inap yang Masuk dan Keluar di Rumah Sakit Umum Daerah dan Umum Swasta Kabupaten Ketapang Menurut Kondisinya di Kabupaten Ketapang, 2024 <i>Number of In and Out Inpatients on Public and Private Hospital in Ketapang Regency, 2024</i>	193
4.2.9	Banyaknya Pasien Rawat Jalan di Rumah Sakit Umum Daerah Menurut Jenis Pelayanannya di Kabupaten Ketapang, 2024 <i>Number of Outpatients in Private Hospital by Service Type in Ketapang Regency, 2024</i>	196
4.2.10	Banyaknya Pasien Rawat Jalan di Rumah Sakit Umum Swasta Menurut Jenis Pelayanannya di Kabupaten Ketapang, 2024 <i>Number of Outpatients in Private Hospital by Service Type in Ketapang Regency, 2024</i>	197
4.2.11	Banyaknya Pasien Rawat Jalan di Rumah Sakit Ibu dan Anak di Kabupaten Ketapang, 2024 <i>Number of Outpatients in Woman & Children Hospital by Service Type in Ketapang Regency, 2024</i>	200
4.2.12	Banyaknya Kamar dan Tempat Tidur di RS Umum di Kabupaten Ketapang, 2024 <i>Number of Room and Bed Hospital in Public Hospital in Ketapang Regency, 2024</i>	201
4.2.13	Banyaknya Kamar dan Tempat Tidur di Rumah Sakit Umum Swasta di Kabupaten Ketapang, 2023 dan 2024 <i>Number of Room and Bed Hospital in Private Hospital in Ketapang Regency, 2023 and 2024</i>	202
4.2.14	Banyaknya Kamar dan Tempat Tidur di RS Ibu dan Anak di Kabupaten Ketapang, 2023 dan 2024 <i>Number of Room and Bed Hospital in Women and Children Hospital in Ketapang Regency, 2023 and 2024</i>	203
4.2.15	Jumlah Kunjungan ke Fasilitas Kesehatan Rujukan Tingkat Lanjut (FKRTL) menurut Bulan di Kabupaten Ketapang, 2024 <i>Number of Visits to Advanced Referral Health Facilities by Month in Ketapang Regency, 2024</i>	204
4.2.16	Jumlah Peserta JKN-KIS per Segmen di Kabupaten Ketapang, 2023-2024	

	<i>Member of Social Health Insurance (JKN-KIS) per Segment in Ketapang Regency, 2023-2024</i>	205
4.2.17	Target dan Realisasi Akseptor KB Baru Menurut Alat Kontrasepsi yang Digunakan di Kabupaten Ketapang, 2024 <i>Target and Realization of New Family Planning Program Acceptor by Kind of Contraception Tool in Ketapang Regency, 2024</i>	206
4.2.18	Jumlah Peserta KB Pasangan Aktif (PA) Menurut Metode Kontrasepsi yang Digunakan di Kabupaten Ketapang, 2024 <i>Number of Active Spouse Acceptor by Contraception Method in Ketapang Regency, 2024</i>	208
4.2.19	Banyaknya Sarana Pelayanan KB Nasional Menurut Kecamatan di Kabupaten Ketapang, 2023-2024 <i>Number of Family Planning Program Service Centre by Subdistrict in Ketapang Regency, 2023-2024</i>	210
4.2.20	Jumlah Bayi Lahir, Bayi Berat Badan Lahir Rendah (BBLR), BBLR Dirujuk, dan Balita Pendek Menurut Kecamatan di Kabupaten Ketapang, 2024 <i>Number of Births, Babies with Low Birth Weights (LBW), Treated LBW, and Stunting Case by Subdistrict in Ketapang Regency, 2024</i>	211
4.2.21	Angka Balita yang Mengalami Berat Badan Kurang/ Underweight, Balita Pendek/Stunting, Balita Gizi Kurang, dan Balita Gizi Buruk di Kabupaten Ketapang, 2023-2024 <i>Number of Underweight, Short/Stunting, Malnourished, and Severe Malnutrition Toddlers in Ketapang Regency, 2023-2024</i>	212
4.2.22	Jumlah Kasus HIV, IMS, DBD, Diare, TB, dan Malaria Menurut Kecamatan di Kabupaten Ketapang, 2024 <i>Number of Cases of HIV/AIDS, Sexually Transmitted Infection, Dengue Fever, Diarrhea, Tuberculosis (TB) and Malaria by Subdistrict in Ketapang Regency, 2024</i>	214
4.2.23	Jumlah Kelahiran dan Kematian Bayi (Dilaporkan) menurut Kecamatan di Kabupaten Ketapang, 2024 <i>Number of Reported Infant Birth and Infant Death by Subdistrict in Ketapang Regency, 2024</i>	215
4.2.24	Jumlah Kematian Ibu Maternal (Dilaporkan) menurut Kecamatan di Kabupaten Ketapang, 2024	

	<i>Number of Reported Maternal Mortality by Subdistrict in Ketapang Regency, 2024</i>	216
4.3	AGAMA DAN SOSIAL LAINNYA	
	RELIGION AND OTHER SOCIAL AFFAIRS	
4.3.1	Jumlah Penduduk Menurut Kecamatan dan Agama yang Dianut di Kabupaten Ketapang, 2024 <i>Population by District and Religion in Ketapang Regency, 2024.....</i>	217
4.3.2	Jumlah Tempat Peribadatan Menurut Kecamatan di Kabupaten Ketapang, 2024 <i>Number of Places of Worship by District in Ketapang Regency, 2024...</i>	218
4.3.3	Jumlah Desa ¹ /Kelurahan yang Mengalami Bencana Alam ² Menurut Kecamatan di Kabupaten Ketapang, 2020–2024 <i>Number of Villages¹/Subdistricts that Had Natural Disaster² by District in Ketapang Regency, 2020–2024.....</i>	219
4.3.4	Banyaknya Jemaah Haji Menurut Jenis Kelamin dan Kecamatan di Kabupaten Ketapang, 2024 <i>Number of Pilgrims by Sex and Subistrict in Ketapang Regency, 2024.</i>	224
4.3.5	Jumlah Nikah Menurut Kecamatan di Kabupaten Ketapang, 2024 <i>Number of Mariage by Subdistrict in Ketapang Regency, 2024.....</i>	225
4.3.6	Banyaknya Perkara Perceraian yang Diterima dan Diputuskan Menurut Kecamatan di Kabupaten Ketapang, 2024 <i>Number of Received and Completed Divorce Case by Subdistrict in Ketapang Regency, 2024</i>	226
4.3.7	Banyaknya Kasus Perceraian Menurut Faktor-Faktor Penyebabnya di Kabupaten Ketapang Menurut Bulan, 2024 <i>Number of Divorce Case by Motive by Month in Ketapang Regency, 2024</i>	227
4.3.8	Banyaknya Perkara yang Diterima Selain Gugat Cerai dan Talak di Kabupaten Ketapang, 2024 <i>Number of Arrival Case Except Divorce and Separate Claim Case in Ketapang Regency, 2024</i>	230
4.3.9	Jenis Perkara yang Diterima Berdasarkan pada Kekuasaan Relatif di Kabupaten Ketapang, 2024 <i>Kind of Received Case Based on Relatif Competition by Subdistrict in Ketapang Regency, 2024</i>	232

4.3.10	<p>Banyaknya Perceraian Berkenaan dengan PP. No. 10 Tahun 1983 bagi Pegawai Negeri Sipil di Kabupaten Ketapang, 2024 <i>Number of Divorce be Related to Government Regulation Number 10 Year 1983 for Government Officer in Ketapang Regency, 2024.....</i></p>	238
4.3.11	<p>Banyaknya Perceraian Menurut Penyebabnya di Kabupaten Ketapang, 2024 <i>Number of Divorces According to Cause in Ketapang Regency, 2024...</i></p>	239
4.3.12	<p>Banyaknya Perkara Pidana Biasa Yang Diterima dan Diputuskan di Kabupaten Ketapang 2024 <i>Number of Sumitted and Completed General Criminal Cases in Ketapang Regency 2024.....</i></p>	240
4.3.13	<p>Banyaknya Perkara Pidana Khusus Anak yang Diterima dan Diputuskan di Kabupaten Ketapang, 2024 <i>Number of Submitted and Completed Special Criminal Cases for Children in Ketapang Regency, 2024.....</i></p>	241
4.3.14	<p>Banyaknya Perkara Pidana Cepat yang Diterima dan Diputuskan di Kabupaten Ketapang, 2024 <i>Number of Submitted and Completed Quick Criminal Cases in Ketapang Regency, 2024.....</i></p>	242
4.3.15	<p>Banyaknya Perkara Pidana Lalu Lintas yang Diterima dan Diputuskan di Kabupaten Ketapang, 2024 <i>Number of Submitted and Completed Traffic Criminal Cases in Ketapang Regency, 2024.....</i></p>	243
4.3.16	<p>Banyaknya Kasus Perdata Perkara Gugatan yang Masuk, Diputuskan/Dicabut/Gugur di Pengadilan Negeri Kabupaten Ketapang, 2024 <i>Number of Arested/Completed/Canceled Civil Lawsuit Cases in Court of Ketapang Regency, 2024.....</i></p>	244
4.3.17	<p>Banyaknya Kasus Perdata Perkara Permohonan yang Masuk, Diputuskan/Dicabut/Gugur di Pengadilan Negeri Kabupaten Ketapang, 2024 <i>Number of Arested/Completed/Canceled Civil Application Cases in Court of Ketapang Regency, 2024.....</i></p>	245
4.3.18	<p>Banyaknya Kasus Perdata Perkara Konsinyasi yang Masuk, Diputuskan/Dicabut/Gugur di Pengadilan Negeri Kabupaten Ketapang, 2024</p>	

Tabel Table	Halaman Page
	246
4.3.19	247
4.3.20	248
4.3.21	249
4.3.22	250
4.3.23	251
4.3.24	252
4.3.25	253
4.3.26	254

4.3.27	Luas Tanah yang Ditempati Berdasarkan Jenis Hak Menurut Kecamatan di Kabupaten Ketapang (m ²), 2024 <i>Wide of Residence Area by Kind of Right and Subdistrict in Ketapang Regency (m²), 2024.....</i>	255
4.3.28	Banyaknya Sertifikat yang Dikeluarkan Berdasarkan Jenis Hak di Kabupaten Ketapang, 2024 <i>Number of Certificate Issued by Kind of Right in Ketapang Regency, 2024</i>	257
4.3.29	Jumlah Penduduk Wajib KTP dan Kepemilikan KTP Elektronik Menurut Kecamatan di Kabupaten Ketapang, 2024 <i>Number of Residence ID Card Obligatory and Residence ID Card Ownership by Subdistrict in Ketapang Regency, 2024.....</i>	259
4.3.30	Banyaknya Pembuatan Akta Menurut Jenis Akta di Kabupaten Ketapang, 2024 <i>Number of Certificate Issued by Kind of Certificate in Ketapang Regency, 2024</i>	261
4.3.31	Jumlah Infrastruktur Politik di Kabupaten Ketapang, 2024 <i>Number of Politic Infrastructure in Ketapang Regency, 2024.....</i>	262
4.3.32	Jumlah Ormas, Orsospol, dan LSM Menurut Kecamatan di Kabupaten Ketapang, 2024 <i>Number of Community, Social and Political, and Non Governmental Organizations by Subdistrict in Ketapang Regency, 2024</i>	263
4.3.33	Jumlah Organisasi Kepemudaan Menurut Kecamatan di Kabupaten Ketapang, 2020 - 2024 <i>Number of Youth Organizations by Subdistrict in Ketapang Regency, 2020 - 2024.....</i>	264
4.3.34	Jumlah Buku di Perpustakaan Daerah Kabupaten Ketapang Menurut Jenis Buku, 2024 <i>Number of the Books in Ketapang Library by Kind, 2024</i>	265
4.3.35	Jumlah Pengunjung dan Peminjam di Perpustakaan Daerah Kabupaten Ketapang, 2024 <i>Number of the Visitor and Books Borrower in Ketapang Library, 2024</i>	266

4.3.36	Persentase Rumah Tangga Menurut Karakteristik dan Bahan Bangunan Utama Atap Rumah Terluas di Kabupaten Ketapang, 2024 <i>Percentage of Households by Characteristics and The Main Material of The Widest Dwelling Roof in Ketapang Regency, 2024</i>	267
4.3.37	Persentase Rumah Tangga Menurut Karakteristik dan Bahan Bangunan Utama Lantai Rumah Terluas di Kabupaten Ketapang, 2024 <i>Percentage of Households by Characteristics and The Main Material of The Widest Dwelling Floor in Ketapang Regency, 2024</i>	268
4.3.38	Persentase Rumah Tangga Menurut Karakteristik dan Bahan Bangunan Utama Dinding Rumah Terluas di Kabupaten Ketapang, 2024 <i>Percentage of Households by Characteristics and The Main Material of The Widest Dwelling Wall in Ketapang Regency, 2024</i>	269
4.3.39	Persentase Rumah Tangga Menurut Karakteristik dan Sumber Penerangan Utama di Kabupaten Ketapang, 2024 <i>Percentage of Households by Characteristics and The Main Source of Lighting in Ketapang Regency, 2024</i>	270
4.3.40	Persentase Rumah Tangga Menurut Karakteristik, Kepemilikan, dan Penggunaan Fasilitas Tempat Buang Air Besar di Kabupaten Ketapang, 2024 <i>Percentage of Households by Characteristics and Toilet Facility Used by the Household in Ketapang Regency, 2024</i>	271
4.3.41	Persentase Rumah Tangga Menurut Karakteristik dan Sumber Air Utama yang Digunakan Rumah Tangga untuk Minum di Kabupaten Ketapang, 2024 <i>Percentage of Households by Characteristics and Main Source of Drinking Water Consumed by the Household in Ketapang Regency, 2024</i>	272
4.3.42	Jumlah dan Daya Tampung Tempat Penampungan Sementara (TPS) Menurut Kecamatan di Kabupaten Ketapang, 2024 <i>Number and Capacity of Landfill Temporary by Subdistrict in Ketapang Regency, 2024</i>	273
4.3.43	Volume dan Persentase Sampah Tertangani oleh Pemerintah Menurut Kecamatan di Kabupaten Ketapang, 2024	

Tabel Table	Halaman Page
	274
4.3.45	275
4.3.46	277
4.4	
POVERTY	
4.4.1	279
4.4.2	280
4.4.3	281
4.4.4	286
5.	
5.1	
HORTIKULTURA	
5.1.1	

Tabel Table	Halaman Page
	298
5.1.2	303
5.1.3	308
5.1.4	310
5.1.5	312
5.1.6	314
5.1.7	316
5.1.8	317
5.1.9	318

Tabel Table	Halaman Page	
5.1.10	Produksi Tanaman Hias Menurut Kecamatan dan Jenis Tanaman di Kabupaten Ketapang (tangkai), 2023 dan 2024 <i>Production of Ornamental Plants by District and Kind of Plant in Ketapang Regency (stalks), 2023 and 2024</i>	321
5.1.11	Luas Panen Tanaman Hias Menurut Jenis Tanaman di Kabupaten Ketapang (m ²), 2021–2024 <i>Harvested Area of Ornamental Plants by Kind of Plant in Ketapang Regency (m²), 2021–2024</i>	324
5.1.12	Produksi Tanaman Hias Menurut Jenis Tanaman di Kabupaten Ketapang (tangkai), 2021–2024 <i>Production of Ornamental Plants by Kind of Plant in Ketapang Regency (stalks), 2021–2024</i>	325
5.1.13	Produksi Buah-buahan Menurut Kecamatan dan Jenis Tanaman di Kabupaten Ketapang (kuintal), 2023 dan 2024 <i>Production of Fruits by District and Kind of Plant in Ketapang Regency (kuintal), 2023 and 2024</i>	326
5.1.14	Produksi Buah-Buahan dan Sayuran Tahunan Menurut Jenis Tanaman di Kabupaten Ketapang (kuintal), 2021–2024 <i>Production of Annual Fruits and Vegetables by Kind of Plant in Ketapang Regency (kuintal), 2021–2024</i>	330
5.2	PERKEBUNAN	
	ESTATE CROPS	
5.2.1	Luas Areal Tanaman Perkebunan Menurut Kecamatan dan Jenis Tanaman di Kabupaten Ketapang (ha), 2023 dan 2024 <i>Planted Area of Estate Crops by District and Type of Crops in Ketapang Regency (ha), 2023 and 2024</i>	332
5.2.2	Produksi Perkebunan Menurut Kecamatan dan Jenis Tanaman di Kabupaten Ketapang (ton), 2023 dan 2024 <i>Production of Estates by District and Type of Crops in Ketapang Regency (ton), 2023 and 2024</i>	336
5.2.3	Luas Areal Tanaman Perkebunan Rakyat Menurut Jenis Tanaman di Kabupaten Ketapang (ha), 2020–2024 <i>Area of Smallholder by Type of Crops in Ketapang Regency (ha), 2020–2024</i>	340

Tabel Table	Halaman Page	
5.2.4	Produksi Perkebunan Rakyat Menurut Jenis Tanaman di Kabupaten Ketapang (ton), 2020–2024 <i>Production of Smallholder by Type of Crops in Ketapang Regency (ton), 2020–2024</i>	341
5.2.5	Luas Tanaman (Ha) dan Jumlah Petani Karet Menurut Kecamatan di Kabupaten Ketapang, 2024 <i>Wide of Planting (Ha) and Number of Rubber Farmer by Subdistrict in Ketapang Regency, 2024</i>	342
5.2.6	Luas Tanaman (Ha) dan Jumlah Petani Kelapa Dalam Menurut Kecamatan di Kabupaten Ketapang, 2024 <i>Wide of Planting (Ha) and Number of Local Coconut Farmer by Subdistrict in Ketapang Regency, 2024</i>	343
5.2.7	Luas Tanaman (Ha) dan Jumlah Petani Kelapa Hibrida Menurut Kecamatan di Kabupaten Ketapang, 2024 <i>Wide of Planting (Ha) and Number of Hybrid Coconut Farmer by Subdistrict in Ketapang Regency, 2024</i>	344
5.2.8	Luas Tanaman (Ha) dan Jumlah Petani Kelapa Sawit Menurut Kecamatan di Kabupaten Ketapang, 2024 <i>Wide of Planting (Ha) and Number of Sawit Palm Farmer by Subdistrict in Ketapang Regency, 2024</i>	345
5.2.9	Luas Tanaman (Ha) dan Jumlah Petani Kakao Menurut Kecamatan di Kabupaten Ketapang, 2024 <i>Wide of Planting (Ha) and Number of Cacao Farmer by Subdistrict in Ketapang Regency, 2024</i>	346
5.2.10	Luas Tanaman (Ha) dan Jumlah Petani Lada Menurut Kecamatan di Kabupaten Ketapang, 2024 <i>Wide of Planting (Ha) and Number of Pepper Farmer by Subdistrict in Ketapang Regency, 2024</i>	347
5.2.11	Luas Tanaman (Ha) dan Jumlah Petani Kopi Menurut Kecamatan di Kabupaten Ketapang, 2024 <i>Wide of Planting (Ha) and Number of Coffee Farmer by Subdistrict in Ketapang Regency, 2024</i>	348
5.2.12	Luas Tanaman (Ha) dan Jumlah Petani Kemiri Menurut Kecamatan di Kabupaten Ketapang, 2024 <i>Wide of Planting (Ha) and Number of Candlenut Farmer by Subdistrict in Ketapang Regency, 2024</i>	349

Tabel Table	Halaman Page
5.2.13	350
Luas Tanaman (Ha) dan Jumlah Petani Tebu Menurut Kecamatan di Kabupaten Ketapang, 2024 <i>Wide of Planting (Ha) and Number of Sugarcane Farmer by Subdistrict in Ketapang Regency, 2024.....</i>	
5.2.14	351
Luas Tanaman (Ha) dan Jumlah Petani Aren Menurut Kecamatan di Kabupaten Ketapang, 2024 <i>Wide of Planting (Ha) and Number of Sugarpalm Farmer by Subdistrict in Ketapang Regency, 2024.....</i>	
5.2.15	352
Luas Tanam (Ha) dan Produksi Kelapa Sawit Perusahaan Besar Swasta Menurut Kecamatan di Kabupaten Ketapang, 2024 <i>Plant Area (Ha) and Production of Palm's Private Establishment by Subdistrict in Ketapang Regency, 2024.....</i>	
5.2.16	353
Luas Tanam (Ha) dan Produksi Kelapa Sawit Rakyat Menurut Kecamatan di Kabupaten Ketapang, 2024 <i>Plant Area (Ha) and Production of Palm's Public Establishment by Subdistrict in Ketapang Regency, 2024.....</i>	
5.3	
KEHUTANAN	
FORESTRY	
5.3.1	354
Jumlah Penelitian dan Pengunjung Taman Nasional Gunung Palung Menurut Periode dan Jenisnya di Kabupaten Ketapang, 2024 <i>Number of Researches and Visitors of Gunung Palung National Park by Periods and Type in Ketapang Regency, 2024.....</i>	
5.3.2	355
Luas Kawasan dan Keragaman Alam Taman Nasional Gunung Palung di Kabupaten Ketapang, 2024 <i>Wide Area and Natural Variety of Gunung Palung National Park in Ketapang Regency, 2024.....</i>	
5.4	
PETERNAKAN	
LIVESTOCK	
5.4.1	356
Populasi Ternak/Unggas Menurut Jenis Ternak/Unggas (Ekor) Menurut Kecamatan di Kabupaten Ketapang, 2024 <i>Livestock/Fowl Population by Kind of Livestock/Fowl by Subdistrict in Ketapang Regency, 2024.....</i>	
5.4.2	
Produksi Daging Ternak/Unggas Menurut Jenis Ternak/Unggas (Kg) dan Menurut Kecamatan di Kabupaten Ketapang, 2024	

Tabel Table	Halaman Page
	358
5.4.3	360
5.4.4	362
5.5 PERIKANAN	
FISHERY	
5.5.1	363
5.5.2	364
5.5.3	365
5.5.4	366
5.5.5	367
5.5.6	368

Tabel Table	Halaman Page	
5.5.7	Jumlah Unit dan Luas Usaha Jenis Budidaya Perikanan Menurut Kecamatan di Kabupaten Ketapang, 2024 <i>Number Unit and Area of Fishery Cultivation by Subdistrict in Ketapang Regency, 2024</i>	373
5.5.8	Jumlah Rumah Tangga Budidaya Perikanan Menurut Kecamatan dan Jenis Budidaya di Kabupaten Ketapang, 2024 <i>Number of Aquaculture Households by Subdistrict and Type of Aquaculture in Ketapang Regency, 2024</i>	374
5.5.9	Produksi Perikanan Budidaya Menurut Kecamatan dan Subsektor (Ton) di Kabupaten Ketapang, 2024 <i>Production of Fish Capture by Subdistrict and Subsector (Ton) in Ketapang Regency, 2024</i>	376
6.	INDUSTRI, PERTAMBANGAN, DAN ENERGI/ INDUSTRY, MINING, AND ENERGY	
6.1	Daya Terpasang, Produksi, dan Distribusi Listrik PT. PLN (Persero) pada Cabang/Ranting PLN Menurut Kecamatan di Kabupaten Ketapang, 2024 <i>Installed Electricity Power, Production, and Distribution of PT. PLN (Persero) at PLN Branch by District in Ketapang Regency, 2024</i>	387
6.2	Jumlah Pelanggan Listrik Menurut Kecamatan di Kabupaten Ketapang, 2020–2024 <i>Number of Electricity Customers by District in Ketapang Regency, 2020–2024</i>	388
6.3	Nilai Penjualan Listrik Menurut Kecamatan di Kabupaten Ketapang, 2024 <i>Number of Electricity Customer and Product by Subdistrict in Ketapang Regency, 2024</i>	389
6.4	Jumlah Pelanggan dan Produksi Tenaga Listrik Menurut Bulan di Kabupaten Ketapang, 2024 <i>Number of Customers and Electricity Production by Month in Ketapang Regency, 2024</i>	390
6.5	Jumlah Produksi Terjual dan Nilai Penjualan Tenaga Listrik Menurut Bulan di Kabupaten Ketapang, 2024 <i>Number of Electricity Sold and Value by Month in Ketapang Regency, 2024</i>	391

Tabel Table		Halaman Page
6.6	Penjualan Tenaga Listrik Menurut Golongan Pelanggan di Kabupaten Ketapang, 2024 <i>Number of Electricity Sold by Type in Ketapang Regency, 2024</i>	392
6.7	Jumlah Pelanggan dan Air yang Disalurkan Menurut Kecamatan di Kabupaten Ketapang, 2024 <i>Number of Customers and Distributed Water by Subdistrict in Ketapang Regency, 2024</i>	393
6.8	Jumlah Rata-rata Pelanggan PDAM dan Banyaknya Penggunaan Air Bersih Menurut Jenis Pelanggan di Kabupaten Ketapang, 2024 <i>Number of Regional Water Supply Company (PDAM) Customer and Water Supply Utilizing by Type of Customer in Ketapang Regency, 2024</i>	394
6.9	Jumlah Pelanggan dan Penggunaan Air PDAM Menurut Bulan di Kabupaten Ketapang, 2024 <i>Number of Regional Water Supply Company (PDAM) Customer and Product by Month in Ketapang Regency, 2024</i>	395
6.10	Kapasitas Produksi Instalasi Pengolahan Air (IPA) menurut Kecamatan di Kabupaten Ketapang, 2024 <i>Water Treatment Plant Production Capacity by Subdistrict in Ketapang Regency, 2024</i>	396
6.11	Rekapitulasi Perusahaan Industri Kecil Menengah menurut Jenis Industri di Kabupaten Ketapang, 2024 <i>Recapitulation of Small or Medium Industry Companies by Type of Industry in Ketapang Regency, 2024</i>	397
6.12	Nilai Investasi, Nilai Produksi dan Jumlah Industri Kecil Menengah Berdasarkan Jenis Industri di Kabupaten Ketapang, 2024 <i>Investment Value, Production Value and Number of Small and Medium Industries by Type of Industry in Ketapang Regency, 2024.....</i>	398
6.13	Jumlah Industri Menengah Menurut Cabang dan Jenis Industri di Kabupaten Ketapang, 2024 <i>Number of Medium Establishment by Category and Kind of Industry in Ketapang Regency, 2024.....</i>	408
7.	PARIWISATA/TOURISM	
7.1	Jumlah Rumah Makan/Restoran Menurut Kecamatan di Kabupaten Ketapang, 2021–2024	

Tabel Table	Halaman Page
	419
7.2	420
7.3	421
7.4	426
7.5	428
7.6	429
7.7	430
8.	
8.1	
8.1.1	438

Tabel Table	Halaman Page
8.1.2 Panjang Jalan Menurut Jenis Permukaan Jalan di Kabupaten Ketapang (km), 2022–2024 <i>Length of Roads by Type of Road Surface in Ketapang Regency (km), 2022–2024</i>	439
8.1.3 Panjang Jalan Menurut Kondisi Jalan di Kabupaten Ketapang (km), 2022–2024 <i>Length of Roads by Condition of Roads in Ketapang Regency (km), 2022–2024</i>	440
8.1.4 Jumlah dan Nilai Kegiatan yang Dilaksanakan Menurut Kecamatan dan Jenisnya di Kabupaten Ketapang, 2024 <i>Number and Project Value has Finished by Subdistrict and Type in Ketapang Regency, 2024</i>	441
8.1.5 Jumlah dan Nilai Kegiatan (Jalan) yang Dilaksanakan Menurut Jenis Pembiayaan di Kabupaten Ketapang, 2024 <i>Number and Project Value (Road) has Finishedby Kind of Cost in Ketapang Regency, 2024</i>	442
8.1.6 Banyaknya Kendaraan Bermotor yang Terdaftar Menurut Kepemilikan dan Jenisnya di Kabupaten Ketapang, 2024 <i>Number of Registered Vehicle by Ownership and Kind of Vehicle in Ketapang Regency, 2024</i>	443
8.1.7 Banyaknya Pelanggaran Lalu Lintas Menurut Profesi di Wilayah Polres Ketapang, 2024 <i>Number of Traffic Violation by Profession in Ketapang Police Authority, 2024</i>	445
8.1.8 Jumlah Pelanggaran Lalu Lintas Menurut Jenis Pelanggaran di Kabupaten Ketapang, 2020-2024 <i>Number of Traffic Violation by Kind of Violation in Ketapang Regency, 2020-2024</i>	446
8.1.9 Jumlah Pengeluaran STNK dan BPKB Kendaraan Roda Dua dan Roda Empat di Kabupaten Ketapang, 2024 <i>Number of Motor Vehicle License and Certificate of Ownership of Motor Vehicle of Two and Four Wheels Vehicles Issued di Ketapang Regency, 2024</i>	447
8.1.10 Jumlah Pengeluaran STNK Menurut Jenis STNK di Kabupaten Ketapang, 2024	

	<i>Number of Motor Vehicle License by Kinds of Motor Vehicle License in Ketapang Regency, 2024</i>	448
8.1.11	Jumlah Kejadian dan Korban Kecelakaan Lalu Lintas Serta Kerugian Materil di Kabupaten Ketapang 2024 <i>Number of Traffic Accident Occurrence and Victims and Its Material Lost in Ketapang Regency, 2024</i>	450
8.1.12	Jumlah Pengeluaran Surat Ijin Mengemudi (SIM) Menurut Klasifikasinya di Kabupaten Ketapang, 2024 <i>Number of Motor Vehicle License by Classification in Ketapang Regency, 2024</i>	451
8.1.13	Jumlah Penyebab Korban Kecelakaan Lalu Lintas dan Kerugian Materil di Kabupaten Ketapang, 2020-2024 <i>Number of Traffic Violation by Kind of Violation and Material Lost in Ketapang Regency, 2020-2024</i>	452
8.1.14	Banyaknya Kendaraan Menurut Jenis Angkutan di Kabupaten Ketapang, 2024 <i>Number of Vehicle by Kind of Transportation in Ketapang Regency, 2024</i>	453
8.1.15	Jumlah Kendaraan Bermotor yang Telah diuji Menurut Penggunaannya di Kabupaten Ketapang, 2024 <i>Number of Examined Motor Vehicle by Purpose in Ketapang Regency, 2024</i>	454
8.1.16	Jumlah Sarana Angkutan Sungai/Kapal Pedalaman Menurut Jenisnya di Kabupaten Ketapang, 2024 <i>Number of Water Transportation by Kind of Boat in Ketapang Regency, 2024</i>	455
8.1.17	Arus Kunjungan Kapal Dari Dalam dan Luar Negeri di Kabupaten Ketapang, 2024 <i>Number of Shipping Arrival From Domestic and Foreign in Ketapang Regency, 2024</i>	456
8.1.18	Lalu Lintas Penumpang di Pelabuhan Kabupaten Ketapang, 2024 <i>Passenger Traffic on Ketapang Regency Harbor, 2024</i>	457
8.1.19	Lalu Lintas Pesawat Udara di Bandara Rahadi Osman di Kabupaten Ketapang, 2024 <i>Aircraft Traffic on Rahadi Osman Airport in Ketapang Regency, 2024.</i>	458

Tabel Table	Halaman Page
8.1.20	Lalu Lintas Penumpang Pesawat Udara di Bandara Rahadi Osman Kabupaten Ketapang, 2024 <i>Aircraft Passenger Traffic on Rahadi Osman Airport in Ketapang Regency, 2024</i> 459
8.1.21	Jumlah Kargo yang Dimuat dan Dibongkar di Bandara Rahadi Osman (Kg) di Kabupaten Ketapang, 2024 <i>Number of Loading and Unloading Cargo on Rahadi Osman Airport in Ketapang Regency, 2024</i> 460
8.1.22	Jumlah Bagasi yang Dimuat dan Dibongkar (Kg) Di Bandara Rahadi Osman di Kabupaten Ketapang, 2024 <i>Number of Loading and Unloading Baggage on Rahadi Osman Airport in Ketapang Regency, 2024</i> 461
8.1.23	Jumlah Pos/Paket Udara yang Dimuat dan Dibongkar (Kg) di Bandara Rahadi Osman di Kabupaten Ketapang, 2024 <i>Number of Loading and Unloading Airmail/Package on Rahadi Osman Airport in Ketapang Regency, 2024</i> 462
8.2	KOMUNIKASI
	COMMUNICATION
8.2.1	Jumlah Menara Telekomunikasi Provider menurut Pemilik Menara dan Kecamatan di Kabupaten Ketapang, 2024 <i>Number of Providers Telecommunication Tower by Tower Owner and Subdistrict in Ketapang Regency, 2024</i> 463
8.2.2	Jumlah Desa/Kelurahan yang Memiliki Kantor Pos Menurut Kecamatan di Kabupaten Ketapang, 2020-2024 <i>Number of Villages/Subdistricts with Post Office by District in Ketapang Regency, 2020-2024</i> 466
8.2.3	Jumlah Banyaknya Desa/Kelurahan menurut Kecamatan dan Penerimaan Sinyal Internet Telepon Seluler di Kabupaten Ketapang 2024 <i>Number of Villages/Subdistricts by District and Cellular Phone Internet Signal Reception in Ketapang Regency 2024</i> 467
8.2.4	Banyaknya Pengiriman Pos Menurut Jenisnya di Kabupaten Ketapang, 2024 <i>Number of Post Delivery by Type of Mail in Ketapang Regency, 2024</i> ... 468

Tabel Table	Halaman Page	
8.2.5	Banyaknya Penerimaan Pos Menurut Jenisnya di Kabupaten Ketapang, 2024 <i>Number of Post Received by Type of Mail in Ketapang Regency, 2024 .</i>	469
8.2.6	Banyaknya Pengiriman Paket Pos dan Wesel Pos di Kabupaten Ketapang, 2024 <i>Number of Delivered Post Package and Money Orders in Ketapang Regency, 2024</i>	470
8.2.7	Banyaknya Penerimaan Paket Pos dan Wesel Pos di Kabupaten Ketapang, 2024 <i>Number of Received Post Package and Money Orders in Ketapang Regency, 2024</i>	471
9.	PERBANKAN, KOPERASI, DAN HARGA-HARGA/BANKING, COOPERATIVE, AND PRICES	
9.1	Jumlah Koperasi Aktif Menurut Kecamatan di Kabupaten Ketapang, 2020–2024 <i>Number of Active Cooperative by District in Ketapang Regency, 2020–2024</i>	481
9.2	Jumlah Koperasi Menurut Jenis Koperasi dan Kecamatan di Kabupaten Ketapang, 2024 <i>Number of Cooperative by Kind of Cooperative and District in Ketapang Regency, 2024</i>	482
9.3	Jumlah Koperasi Primer Menurut Jenisnya di Kabupaten Ketapang, 2024 <i>Number of Primary Cooperative by Kind of Cooperative in Ketapang Regency, 2024</i>	483
9.4	Jumlah Koperasi Menurut Kecamatan di Kabupaten Ketapang, 2024 <i>Number of Cooperative by Subdistrict in Ketapang Regency, 2024</i>	484
9.5	Jumlah Koperasi Unit Desa (KUD) Menurut Klasifikasi dan Kecamatan di Kabupaten Ketapang, 2024 <i>Number of Rural Cooperative by Classification and Subdistrict in Ketapang Regency, 2024</i>	485
9.6	Jumlah Koperasi Non KUD Menurut Klasifikasi dan Kecamatan di Kabupaten Ketapang, 2024	

Tabel Table	Halaman Page
	486
9.7	487
9.8	488
9.9	489
9.10	490
9.11	491
9.3	492
9.4	496
10.	
10.1	509
10.2	510
10.3	

Tabel Table	Halaman Page
	511
10.4	512
10.5	513
10.6	514
11. PERDAGANGAN/TRADE	
11.1	522
11.2	523
11.3	524
11.4	525
12. SISTEM NERACA REGIONAL/SYSTEM OF REGIONAL ACCOUNTS	
12.1.	

Tabel Table	Halaman Page
	535
12.2	537
12.3	539
12.4	541
12.5	543
12.6	544
12.7	545
12.8	

	<i>Growth Rate of Gross Regional Domestic Product of Ketapang Regency at 2010 Constant Market Prices by Expenditure (percent), 2020–2024</i>	546
13.	PERBANDINGAN ANTAR KABUPATEN/ KOTA/ REGENCY/MUNICIPAL COMPARISON	
13.1	Jumlah Penduduk Menurut Kabupaten/Kota di Provinsi Kalimantan Barat (ribu jiwa), 2021–2025 <i>Population by Regency/Municipality in Kalimantan Barat Province (thousand people), 2021–2025</i>	554
13.2	Laju Pertumbuhan Produk Domestik Regional Bruto Atas Dasar Harga Konstan 2010 Menurut Kabupaten/ Kota di Provinsi Kalimantan Barat (persen), 2021–2024 <i>Rate of Growth of Gross Regional Domestic Products at 2010 Constant Market Prices by Regency/Municipality in Kalimantan Barat Province (percent), 2021–2024</i>	555
13.3	Jumlah Penduduk Miskin Menurut Kabupaten/Kota di Provinsi Kalimantan Barat (ribu orang), 2020–2024 <i>Number of Poor Population by Regency/Municipality in Kalimantan Barat Province (thousand people), 2020–2024</i>	556
13.4	Indeks Pembangunan Manusia Menurut Kabupaten/ Kota di Provinsi Kalimantan Barat, 2020–2024 <i>Human Development Index by Regency/Municipality in Kalimantan Barat Province, 2020–2024</i>	557

DAFTAR GAMBAR/LIST OF FIGURES

Gambar Figure		Halaman Page
1.1	Persentase Luas Kecamatan di Kabupaten Ketapang, 2024 <i>Percentage of Kecamatan Area in Ketapang Regency, 2024</i>	10
1.2	Pengamatan Unsur Iklim Menurut Bulan di Stasiun Meteorologi Ketapang, 2024 <i>Observation of Climate Elements By Months at Meteorological Station of Ketapang, 2024</i>	11
2.1	Persentase Perbandingan Aparatur Sipil Negara (ASN) Pemerintah Kabupaten Ketapang Menurut Jenis Kelamin, 2024 <i>Percentage Comparison of State Civil Apparatus (ASN) of Ketapang District Government by Gender, 2024</i>	35
2.2	Komposisi Sistem Keamanan dan Pertahanan di Kabupaten Ketapang, 2024 <i>Composition of Security and Defense System in Ketapang Regency, 2024</i>	36
3.1	Persentase Jumlah Penduduk Berdasarkan Kecamatan di Kabupaten Ketapang, 2024 <i>Total Percentage of Population by Subdistrict in Ketapang Regency, 2024</i>	97
3.2	Persentase Penduduk Berumur 15 Tahun Keatas Menurut Jenis Kegiatan Selama Seminggu Terakhir di Kabupaten Ketapang, 2024 <i>Percentage of Population Aged 15 Years and Over by Type of Activity During the Last Week in Ketapang Regency, 2024</i>	98
4.1	Persentase Balita Pendek/Stunting Menurut Kecamatan di Kabupaten Ketapang, 2024 <i>Percentage of Short/Stunting Toddlers by Subdistrict in Ketapang Regency, 2024</i>	137
4.2	Perkembangan Indeks Pembangunan Manusia (IPM) Kabupaten Ketapang, 2020-2024 <i>Human Development Index of Ketapang Regency, 2020 - 2024</i>	138

5.1	Luas Panen Tanaman Sayuran dan Buah-buahan Semusim Menurut Jenis Tanaman di Kabupaten Ketapang (%) , 2024 <i>Harvested Area of Seasonal Vegetables and Fruits by Kind of Plant in Ketapang Regency (%) , 2024</i>	296
5.2	Produksi Daging Ternak/Unggas Menurut Jenis Ternak Unggas (%), 2024 <i>Meat of Livestock/Fawl Production by Kind of Livestock Fowl (%), 2024</i>	297
6.1	Persentase Pelanggan Listrik berdasarkan unit layanan di Kabupaten Ketapang, 2024 <i>Percentage of Electricity Customers by service unit in Ketapang Regency, 2024</i>	385
6.2	Banyaknya Air PDAM yang digunakan Menurut Bulan di Kabupaten Ketapang, 2024 (m ³) <i>Amount of PDAM's Water Usage by Month in Ketapang Regency, 2024 (m³)</i>	386
7.1	Jumlah Pengunjung Wisatawan Domestik di Kabupaten Ketapang 2024 <i>Number of Domestic Tourist in Ketapang Regency, 2024</i>	417
7.2	Jumlah Tempat Wisata Berdasarkan Kecamatan di Kabupaten Ketapang 2024 <i>Number of Tourist Attraction by sub-district in Ketapang Regency, 2024</i>	418
8.1	Lalu Lintas Penumpang di Pelabuhan Ketapang Menurut Bulan, 2024 <i>Passenger Traffic in Ketapang Regency Harbour by Month, 2024</i>	436
8.2	Lalu Lintas Penumpang Pesawat Udara di Bandara Rahadi Osman Menurut Bulan, 2024 <i>Number of Aircraft Passenger Traffic on Rahadi Oesman Airport By Month, 2024</i>	437
9.1	Index Harga Konsumen per Bulan (2022=100) di Kabupaten Ketapang, 2024 <i>Consumer Price Index per Month (2022=100) in Ketapang Regency, 2024</i>	479
9.2	Jumlah Koperasi Aktif di Kabupaten Ketapang, 2024 <i>Number of Active Cooperative in Ketapang Regency, 2024</i>	480

10.1	Persentase Pengeluaran per Kapita Sebulan Menurut Kelompok Komoditas di Kabupaten Ketapang, 2023 dan 2024 <i>Percentage of Monthly Expenditure per Capita by Commodity Group in Ketapang Regency, 2023 and 2024.....</i>	507
10.2	Persentase Penduduk Menurut Golongan Pengeluaran Per Kapita Sebulan di Kabupaten Ketapang, 2024 <i>Percentage of Population by Class of Monthly Expenditure per Capita in Ketapang Regency, 2024.....</i>	508
11.1	Pemasukan Beras per Bulan di Gudang Perum BULOG Kantor Cabang Ketapang (kg), 2024 <i>Rice Importation by Month in BULOG Warehouse Ketapang Branch Office (kg), 2024.....</i>	520
11.2	Penyaluran Beras di Gudang BULOG Sub Divre Ketapang (kg), 2024 <i>Rice Distribution in BULOG Warehouse Ketapang Branch Office (kg), 2024.....</i>	521
12.1	Produk Domestik Regional Bruto Atas Dasar Harga Berlaku Menurut Lapangan Usaha di Kabupaten Ketapang (miliar rupiah), 2020–2024 <i>Gross Regional Domestic Product at Current Market Prices by Industry in Ketapang Regency (billion rupiahs), 2020–2024.....</i>	533
12.2	Laju Pertumbuhan Produk Domestik Regional Bruto Atas Dasar Harga Konstan 2010 Menurut Lapangan Usaha di Kabupaten Ketapang (persen), 2020–2024 <i>Growth Rate of Gross Regional Domestic Product at 2010 Constant Market Prices by Industry in Ketapang Regency (percent), 2020–2024..</i>	534
13.1	Laju Pertumbuhan Produk Domestik Regional Bruto Atas Dasar Harga Konstan 2010 Menurut Kabupaten/Kota di Provinsi Kalimantan Barat (persen), 2021–2024 <i>Rate of Growth of Gross Regional Domestic Products at 2010 Constant Market Prices by Regency/Municipality in Kalimantan Barat Province (percent), 2021–2024</i>	552
13.2	Indeks Pembangunan Manusia Menurut Kabupaten/ Kota di Provinsi Kalimantan Barat, 2020–2024 <i>Human Development Index by Regency/Municipality in Kalimantan Barat Province, 2020–2024</i>	553

PENJELASAN UMUM/EXPLANATORY NOTES

Tanda-tanda, satuan-satuan, dan lain-lainnya yang digunakan dalam publikasi ini adalah sebagai berikut:

Symbols, measurement units, and acronyms which are used in this publication, are as follows:

1. TANDA-TANDA/SYMBOLS

Data tidak tersedia/ <i>Data not available</i>	: ...
Tidak ada atau nol / <i>Null or zero</i>	: -
Data dapat diabaikan/ <i>Data negligible</i>	: ~0
Tanda decimal/ <i>Decimal point</i>	: ,
Data tidak dapat ditampilkan/ <i>Not applicable</i>	: NA
Angka estimasi/ <i>Estimated figures</i>	: e
Angka diperbaiki/ <i>Revised figures</i>	: r
Angka sementara/ <i>Preliminary figures</i>	: *
Angka sangat sementara/ <i>Very preliminary figures</i>	: **
Angka sangat sangat sementara/ <i>Very very preliminary figures</i>	: ***

2. SATUAN/UNITS

barel/ <i>barrel</i>	: 158,99 liter/ <i>litres</i> = 1/6,2898 m ³
hektare (ha)/ <i>hectare (ha)</i>	: 10.000 m ²
kilometer (km)/ <i>kilometres (km)</i>	: 1.000 meter/ <i>meters (m)</i>
knot/ <i>knot</i>	: 1,8523 km/jam (<i>km/hour</i>)
kuintal/ <i>quintal</i>	: 100 kg
KWh	: 1.000 Watt <i>hour</i>
MWh	: 1.000 KWh
liter (untuk beras)/ <i>litre (for rice)</i>	: 0,80 kg
MMSCF	: 1/35,3 m ³
metrik ton (m.ton)/ <i>metric ton (m. ton)</i>	: 0,98421 long ton = 1.000 kg
ons/ <i>ounce</i>	: 28,31 gram/ <i>grams</i>
ton	: 1.000 kg

Satuan lain: buah, dus, butir, helai/lembar, kaleng, batang, pulsa, ton kilometer (ton-km), jam, menit, persen (%).

Other units: unit, pack, pieces, sheet, tin, pulse, ton-kilometres(ton-km), hour, minute, percent (%).

Perbedaan angka di belakang koma disebabkan oleh pembulatan angka.

The difference in decimal numbers is caused by rounding.

DAFTAR SINGKATAN/ LIST OF ABBREVIATIONS

SI	: Stasiun Iklim
SIMPK	: Stasiun Meteorologi Pertanian Khusus
t.t	: Tempat tidur
BCG	: Bacillus Calmette Guerin
BPD	: Badan Permusyawaratan Desa
DPT	: Difteri, Pertusis, Tetanus
TT	: Tetanus Toxoid
IOT	: Industri Obat Tradisional/ <i>Traditional Medicine Industry</i>
IKOT	: Industri Kecil Obat Tradisional/ <i>Traditional Medicine Small</i>
Alkes	: Alat kesehatan/ <i>Health Kits</i>
PKRT	: Perbekalan Kesehatan Rumah tangga/ <i>Household Health Logistics</i>
Kompl	: Komplemen/ <i>Complement</i>
IRTP	: Industri Pangan Produksi Rumah Tangga/ <i>Foods Home Industry</i>
PBF	: Pedagang Besar Farmasi/ <i>Pharmacy Whole-seller</i>
GFK	: Gudang Farmasi Kab/Kota/Regency/ <i>Municipality Pharmacy Warehouse</i>
RB	: Rumah Bersalin/ <i>Delivery House</i>
Pustu	: Puskesmas pembantu/ <i>Auxiliary Public Health Center</i>
BP	: Balai Pengobatan/ <i>Polyclinic</i>
TPS	: Tempat Pembuangan Sementara / <i>landfill</i>
Jamkesmas	: Jaminan kesehatan masyarakat miskin/ <i>Poor public health insurance</i>
PJKMU	: Program Jaminan Kesehatan Masyarakat Umum
SIUP	: Surat Ijin Usaha Perdagangan/ <i>Trading Permission Letter</i>
TDP	: Tanda Daftar Perusahaan/ <i>Company Registration Identity</i>
API	: Angka Pengenal Importir/ <i>Importer's Identity Number</i>
ADD	: Alokasi Dana Desa
BT	: Bujur Timur
BB	: Bujur Barat
BBN-KB	: Bea Balik Nama Kendaraan Bermotor
BPNT	: Bantuan Pangan Non Tunai
DBD	: Demam Berdarah Dengue
DPDR	: Dewan Perwakilan Rakyat Daerah
HIV	: Human Immunodeficiency Virus
IMS	: Infeksi Menular Seksual
JKN-KIS	: Jaminan Kesehatan Nasional – Kartu Indonesia Sehat
KPM	: Keluarga Penerima Manfaat

KPU	: Komisi Pemilihan Umum
LS	: Lintang Selatan
LU	: Lintang Utara
MOP	: Metoda Operasi Pria
MAL	: Metode Amenore Laktasi (MAL)
MOW	: Metoda Operasi Wanita
PAP	: Pajak Permukaan Air
PKB	: Pajak Kendaraan Bermotor
PLN	: Perusahaan Listrik Negara
PDAM	: Perusahaan Daerah Air Minum
Polindes	: Pondok Bersalin Desa
POLRI	: Kepolisian Negara Republik Indonesia
Posyandu	: Pos Pelayanan Terpadu
Rp	: Rupiah
RW	: Rukun Warga
RT	: Rukun Tetangga
SI	: Stasiun Iklim
TB	: Tuberkulosis
TDL	: Tarif Dasar Listrik
TNI-AD	: Tentara Nasional Indonesia Angkatan Darat
TNI-AL	: Tentara Nasional Indonesia Angkatan Laut

Statistik Kunci, 2022–2024

Key Statistics, 2022–2024

Rincian/Description	Satuan/Unit	2022	2023	2024
(1)	(2)	(3)	(4)	(5)
SOSIAL/SOCIAL				
Penduduk ¹ /Population ¹	ribu/thousand	591,9	592,5	599,9
Laju Pertumbuhan Penduduk ¹ /Population Growth ¹	%	2,11	1,35	2,66
Angka Harapan Hidup ^{1-e} /Life Expectancy Rate ¹	tahun/years	73,44	73,58	73,72
Angka Melek Huruf Usia 15+ /Literacy Rate Aged 15+	%	95,52	97,75	97,52
Tingkat Partisipasi Angkatan Kerja -TPAK ² Labour Force Participation Rate-LFPR ²	%	60,57	66,48	66,73
Tingkat Pengangguran Terbuka-TPT ² Unemployment Rate-UR ²	%	6,71	6,57	6,36
Penduduk Miskin ³ /Poor People ³	ribu/thousand	49,92	49,95	46,59
Persentase Penduduk Miskin ³ Percentage of Poor People ³	%	9,4	9,25	8,50
Indeks Pembangunan Manusia-IPM ⁴ Human Development Index ⁴	—	68,86	69,61	70,34
EKONOMI/ECONOMIC				
Produk Domestik Regional Bruto (PDRB) Harga Berlaku ⁵ Gross Regional Domestic Bruto (GRDP) at Current Price ⁵	miliar rupiah billion rupiahs	34.313,99	35.249,16	39.117,19
Pertumbuhan PDRB ⁶ /Economic Growth ⁶	%	5,42	1,10	4,89
PDRB Per Kapita Harga Berlaku ⁸ Per Capita of GRDP at Current Price	juta rupiah million rupiahs	58,66	59,49	65,21
Inflasi/Inflation (y-o-y)	%	1,88 ⁸

Catatan/Notes: ¹ Berdasarkan angka proyeksi penduduk SP2020/ Based on SP2020 population projection figures

² Kondisi Agustus/Condition at August

³ Kondisi Maret/Condition at March

⁴ Sejak tahun 2010, IPM dihitung dengan metode baru. Komponen IPM metode baru adalah angka harapan hidup saat lahir, harapan lama sekolah, rata-rata lama sekolah, dan pengeluaran per kapita/Since 2010, HDI was calculated using new method. New HDI component are life expectancy at birth, expected years of schooling, means years of schooling, and expenditure per capita

⁵ Mulai tahun 2010 mengadopsi System of National Account 2008 (SNA 2008)/Since 2010 is in line with System of National Account 2008 (SNA 2008)

⁶ Menggunakan tahun dasar 2010 (2010=100)/Using 2010 base year (2010=100)

⁷ Berdasarkan IHK Kabupaten Ketapang (2012 = 100)/Based on CPI Ketapang Regency (2012 = 100)

⁸ Menggunakan proyeksi penduduk SP2020

BAB I

GEOGRAFI DAN IKLIM

Geography and Climate



LUAS KABUPATEN KETAPANG

Area of Ketapang regency

31.588 KM²

LETAK ASTRONOMIS KABUPATEN KETAPANG

Astronomical Location of
Ketapang Regency

Lintang (Latitude) :

0°19'26.51" LS-3°4'16.59" LS

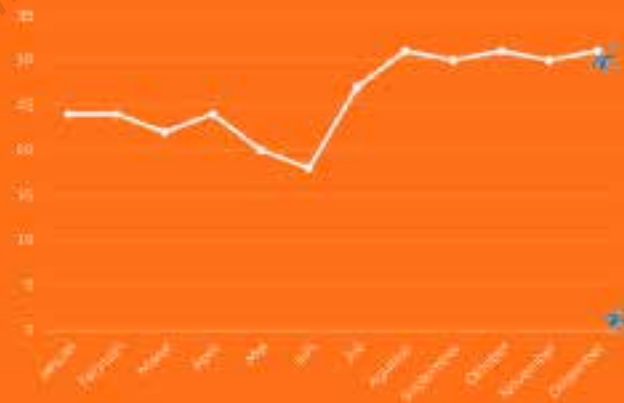
Bujur (Longitude) :

109°47'36.55" BT-111°21'37.36" BT



JUMLAH HARI HUJAN (HARI)

Number of Rainy Days
(day)



Suhu Terendah
Kabupaten Ketapang,
2024

Lowest Temperature of
Ketapang Regency, 2024

22,50° C



Suhu Tertinggi
Kabupaten Ketapang,
2024

Highest Temperature of
Ketapang Regency, 2024

35,60° C



PENJELASAN TEKNIS

1. Batas administrasi adalah batas atau batas area geografis di bawah yurisdiksi beberapa entitas pemerintah atau manajerial
2. Letak astronomis adalah letak suatu wilayah atau daerah berdasarkan garis lintang dan garis bujur. Garis lintang adalah garis khayal (imajiner) atau garis khatulistiwa (0°) yang melintang di permukaan bumi dari barat ke timur. Garis lintang terbagi menjadi dua, yaitu Lintang Utara (LU) dan Lintang Selatan (LS). Sedangkan Garis bujur adalah garis khayal (imajiner) yang membujur dari kutub utara sampai kutub selatan. Garis bujur terbagi menjadi dua, yaitu Bujur Barat (BB) dan Bujur Timur (BT).
3. Sungai adalah aliran air yang besar (biasanya buatan alam).
4. Iklim adalah keadaan hawa (suhu, kelembaban, awan, hujan, dan sinar matahari) pada suatu derah dalam jangka waktu yang agak lama (30 tahun).
5. Suhu adalah ukuran kuantitatif terhadap temperatur; panas dan dingin, diukur dengan termometer.
6. Kelembaban udara adalah banyaknya uap air yang dikandung oleh udara, dapat diukur dengan hygrometer
7. Curah hujan adalah banyaknya hujan yang tercurah (turun) di suatu daerah dalam jangka waktu

TECHNICAL NOTES

1. *Batas administrasi is a limit or border of a geographic area under the jurisdiction of some governmental or managerial entity.*
2. *Astronomical location is the location of an area or region based on latitude and longitude. Latitude is an imaginary or equatorial line (0°) that crosses the earth's surface from west to east. Latitude is divided into two, namely North Latitude (LU) and South Latitude (LS). While the longitude is an imaginary line that runs from the north pole to the south pole. Longitude is divided into two, namely West Longitude (BB) and East Longitude (BT).*
3. *The river is large stream of water (usually made in nature)*
4. *Climate is the state of the weather (temperature, humidity, clouds, rain, and sun) on an area within a longer period of time (30 years).*
5. *Temperature is a quantitative measure of the temperature; hot and cold, measured with a thermometer.*
6. *Humidity is the amount of water vapor contained in the air which can be measured with a hygrometer.*
7. *Rainfall is the amount of rain poured down in an area within a certain period. A rainy day*

tertentu. Satu hari hujan adalah satu hari dimana curah hujan yang tercatat lebih dari 0,5 mm.

8. Tekanan udara adalah berat udara di atas suatu satuan areal, diukur dengan barometer.

is a day where the rainfall recorded is more than 0.5 mm.

8. *Air pressure is the weight of the air above a unit area, measured by a barometer.*

<https://ketapangkab.bps.go.id>

ULASAN**DESCRIPTION****Keadaan Geografis**

Kabupaten Ketapang merupakan kabupaten terluas dibanding 14 kabupaten/kota lain di Provinsi Kalimantan Barat dengan luas sebesar 31.588 km² atau sekitar 21,28 persen dari luas total Provinsi Kalimantan Barat yang memiliki luas sebesar 146.807 km². Secara geografis, Kabupaten Ketapang berada pada posisi 0°19'26,51" Lintang Selatan (LS) sampai dengan 3°4'16,59" Lintang Selatan (LS) dan 109°47'36,55" Bujur Timur (BT) sampai dengan 111°21'37,36" Bujur Timur (BT), dengan posisi terletak pada bagian paling selatan Provinsi Kalimantan Barat.

Batas wilayah administratif Kabupaten Ketapang adalah sebagai berikut:

- Sebelah Utara :
berbatasan dengan Kabupaten Sanggau dan Kabupaten Sekadau
- Sebelah Selatan :
berbatasan dengan Laut Jawa
- Sebelah Barat :
berbatasan dengan Kabupaten Kubu Raya, Kabupaten Kayong Utara, dan Selat Karimata
- Sebelah Timur :
berbatasan dengan Kabupaten Melawi, Kabupaten Sintang dan Provinsi Kalimantan Tengah.

Geographical Situation

Ketapang Regency is the largest regency among 14 other regencies/cities in West Kalimantan Province with total land area of 31.588 km² or around 21.28 percent of the total area of West Kalimantan Province which have total landmass 146.807 km². Geographically, Ketapang Regency is located at 0° 19'26.51" South Latitude (LS) up to 3° 4'16.59" South Latitude (LS) and 109° 47'36.55" East Longitude (BT) up to 111 ° 21'37.36" East Longitude (BT), with the position located in the southernmost part of West Kalimantan Province.

Administratively, Ketapang Regency location is:

- *at north position :
bordering with Sanggau, Sekadau, and Sintang Regency.*
- *at south position :
bordering with Java Sea.*
- *at west position :
bordering with Kubu Raya Regency, Kayong Utara Regency and Karimata Strait.*
- *at east position :
bordering with Melawi Regency, Sintang Regency and Central Borneo Province.*

Wilayah Kabupaten Ketapang terdiri dari 20 Kecamatan, dimana 13 kecamatan berada di daerah perhuluan dan selebihnya merupakan kawasan pesisir, yaitu wilayah kecamatan yang sebagian wilayah desanya berbatasan langsung dengan laut/pantai.

Kecamatan terluas di Kabupaten Ketapang adalah Kecamatan Kendawangan dengan luas wilayah sebesar 5.859 Km² atau sekitar 18,55 persen terhadap total luas wilayah Kabupaten Ketapang, sedangkan kecamatan terkecil di Kabupaten Ketapang adalah Kecamatan Delta Pawan dengan luas sebesar 74 km² atau sekitar 0,23 persen dari total luas wilayah Kabupaten Ketapang.

Iklim

Temperatur/suhu udara rata-rata yang tercatat di Stasiun Meteorologi Rahadi Oesman Ketapang pada tahun 2024 adalah sekitar 28,25°C dengan rata-rata penyinaran matahari sepanjang tahun selama 5,46 jam per harinya. Temperatur tertinggi tercatat terjadi pada bulan Mei yang mencapai 35,6°C dengan temperatur terendah tercatat sebesar 22,5°C yang terjadi pada bulan Oktober 2024.

Curah Hujan

Jumlah curah hujan per bulan di Kabupaten Ketapang pada tahun 2024 paling tinggi dialami pada bulan Januari dengan total 687,70 mm

There are 20 subdistricts in Ketapang Regency, where 13 subdistricts are located at suburb, and the rest are located at coastal area, which are area which has part of the village area directly adjacent to the sea / beach.

The largest subdistrict in Ketapang Regency is Kendawangan with an area of 5,859 km² or around 18.55 percent of the total area of Ketapang Regency, while the smallest subdistrict in Ketapang Regency is Delta Pawan with an area of 74 km² or around 0.23 percent of the total area of Ketapang Regency.

Climate

The average air temperature recorded at Rahadi Oesman Ketapang Meteorological Station in 2024 is around 28.25oC with an average sunshine throughout the year for 5.46 hours per day. The highest temperature recorded occurred in May which reached 35.6oC with the lowest temperature recorded at 22.5oC which occurred in October 2024.

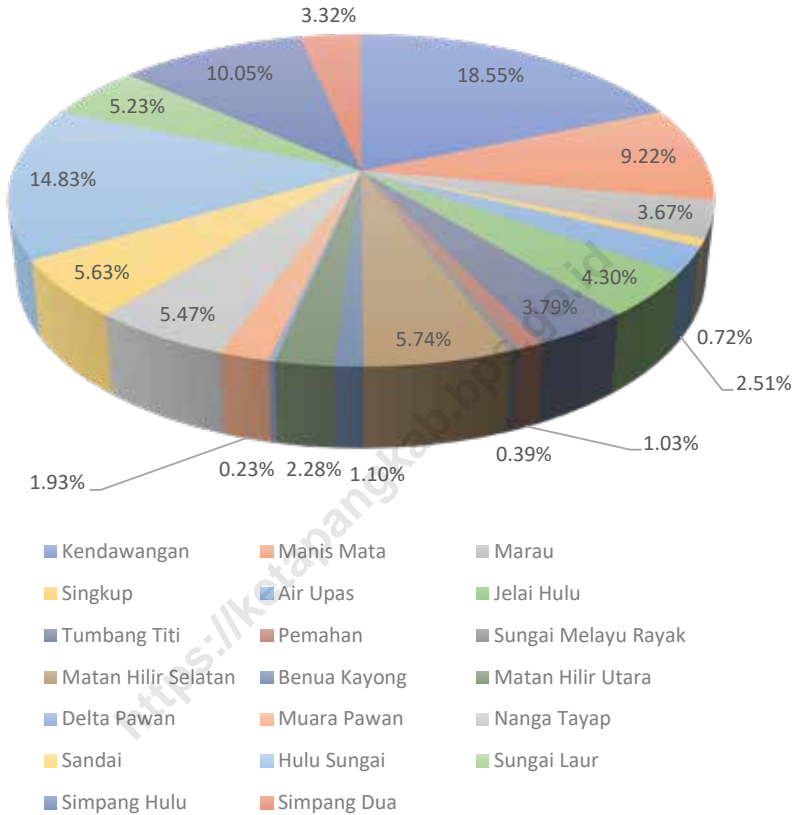
Rainfall

The highest amount of rainfall per month in Ketapang District in 2024 was experienced in January with a total of 687.70 mm with 24 rainy days.

dengan jumlah hari hujan 24 hari. Sementara itu, curah hujan terendah terjadi pada bulan Juli dengan total 100,6 mm dengan jumlah hari hujan 27 hari.

Meanwhile, the lowest rainfall occurs in July with a total of 100.6 mm with 27 days of rain.

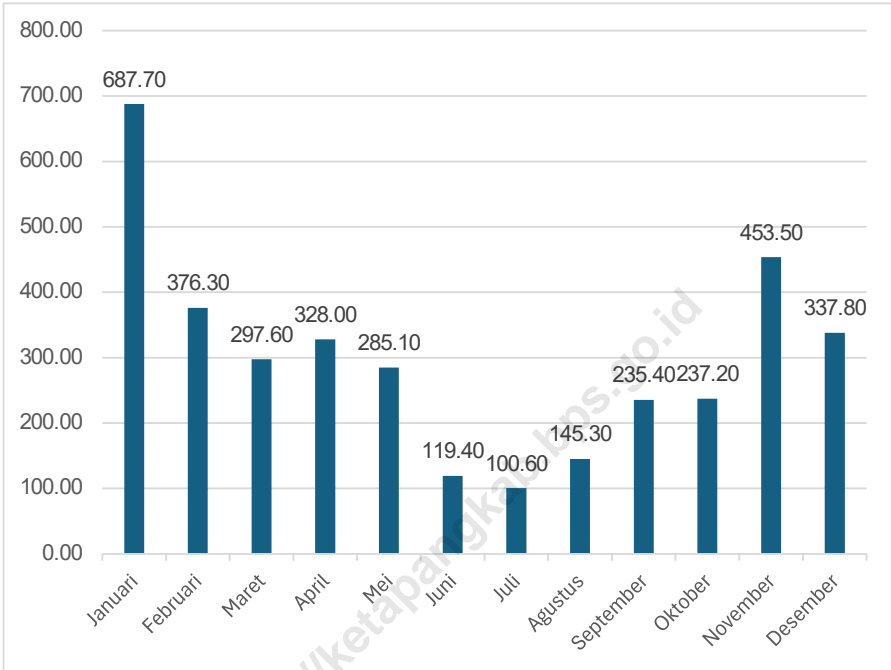
<https://ketapangkab.bps.go.id>



Catatan/Note : ¹ Terkait luas wilayah Kabupaten Ketapang bersifat indikatif, dikarenakan ada beberapa segmen batas daerah yang belum ditetapkan dengan keputusan Menteri Dalam Negeri/ *The total area of Ketapang Regency is indicative, because there are several segments of regional boundaries that have not been determined by the decision of the Minister of Home Affairs.*

Sumber/Source : Sekretariat Daerah Bagian Tata Pemerintahan Kabupaten Ketapang/ *Regional Secretariat for Governance Section of Ketapang Regency*

Gambar 1.1 **Persentase Luas Kecamatan di Kabupaten Ketapang, 2024**
Percentage of Kecamatan Area in Ketapang Regency, 2024



Sumber/Source: Badan Meteorologi, Klimatologi, dan Geofisika/The Agency for Meteorology, Climatology, and Geophysics

Gambar
Figures 1.2

Pengamatan Unsur Iklim Menurut Bulan di Stasiun Meteorologi Ketapang, 2024
Observation of Climate Elements By Months at Meteorological Station of Ketapang, 2024

1.1 KEADAAN GEOGRAFI GEOGRAPHY CONDITION

Tabel
Table 1.1.1 **Luas Daerah dan Jumlah Pulau Menurut Kecamatan di Kabupaten Ketapang, 2024**
Total Area and Number of Islands by District in Ketapang Regency, 2024

Kecamatan <i>District</i>	Ibukota Kecamatan <i>Capital of District</i>	Luas ¹ <i>Total Area</i> ¹ (km ² /sq.km)
(1)	(2)	(3)
Kendawangan	Kendawangan Kiri	5.859
Manis Mata	Manis Mata	2.912
Marau	Suka Karya	1.160
Singkup	Singkup	227
Air Upas	Air Upas	793
Jelai Hulu	Periangan	1.358
Tumbang Titi	Tumbang Titi	1.198
Pemahan	Pebihingan	326
Sungai Melayu Rayak	Sungai Melayu	122
Matan Hilir Selatan	Pesakuan Kiri	1.813
Benua Kayong	Tuan-Tuan	349
Matan Hilir Utara	Kuala Tolak	720
Delta Pawan	Tengah	74
Muara Pawan	Sungai Awan Kanan	611
Nanga Tayap	Nanga Tayap	1.728
Sandai	Sandai	1.779
Hulu Sungai	Menyumbang	4.685
Sungai Laur	Riam Bunut	1.651
Simpang Hulu	Balai Pinang	3.175
Simpang Dua	Semandang Kanan	1.048
Ketapang		31.588

Lanjutan Tabel/*Continued Table 1.1.1*

Kecamatan <i>District</i>	Persentase terhadap Luas Kabupaten/ Kota <i>Percentage to Regency/Municipal Area</i>	Jumlah Pulau ² <i>Number of Islands²</i>
(1)	(4)	(5)
Kendawangan	18,55	45
Manis Mata	9,22	–
Marau	3,67	–
Singkup	0,72	–
Air Upas	2,51	–
Jelai Hulu	4,30	–
Tumbang Titi	3,79	–
Pemahan	1,03	–
Sungai Melayu Rayak	0,39	–
Matan Hilir Selatan	5,74	6
Benua Kayong	1,10	2
Matan Hilir Utara	2,28	4
Delta Pawan	0,23	3
Muara Pawan	1,93	1
Nanga Tayap	5,47	–
Sandai	5,63	–
Hulu Sungai	14,83	–
Sungai Laur	5,23	–
Simpang Hulu	10,05	–
Simpang Dua	3,32	–
Ketapang	100	61

Catatan/Note : ¹ Terkait luas wilayah Kabupaten Ketapang bersifat indikatif, dikarenakan ada beberapa segmen batas daerah yang belum ditetapkan dengan keputusan Menteri Dalam Negeri/ *The total area of Ketapang Regency is indicative, because there are several segments of regional boundaries that have not been determined by the decision of the Minister of Home Affairs.*

² Daftar Pulau di Kabupaten Ketapang Berdasarkan Kepmendagri No 050-145 tahun 2022 / *List of Islands in Ketapang Regency Based on Kepmendagri No. 050-145 of 2022*

Sumber/Source : Sekretariat Daerah Bagian Tata Pemerintahan Kabupaten Ketapang/ *Regional Secretariat for Governance Section of Ketapang Regency*

Tabel 1.1.2 **Tinggi Wilayah dan Jarak ke Ibukota Kabupaten/Kota Menurut Kecamatan di Kabupaten Ketapang, 2024**
Altitude and Distance to the Capital of Regency/ Municipality by District in Ketapang Regency, 2024

Kecamatan <i>District</i>	Tinggi Wilayah (mdpl) <i>Altitude (m a.s.l)</i>	Jarak ke Ibukota Kabupaten <i>Distance to the Capital of Regency</i>
(1)	(2)	(3)
Kendawangan	...	96
Manis Mata	...	250
Marau	...	185
Singkup	...	150
Air Upas	...	175
Jelai Hulu	...	148
Tumbang Titi	...	100
Pemahan	...	86
Sungai Melayu Rayak	...	65
Matan Hilir Selatan	...	30
Benua Kayong	...	7
Matan Hilir Utara	...	52
Delta Pawan	...	1
Muara Pawan	...	17
Nanga Tayap	...	144
Sandai	...	183
Hulu Sungai	...	260
Sungai Laur	...	232
Simpang Hulu	...	325
Simpang Dua	...	230

Sumber/Source: Sekretariat Daerah Bagian Tata Pemerintahan Kabupaten Ketapang/ *Regional Secretariat for Governance Section of Ketapang Regency*

Tabel
Table 1.1.3

**Jumlah Desa¹/Kelurahan Menurut Kecamatan di
Kabupaten Ketapang dan Letak Geografi, 2024**
**Number of Villages¹/Subdistricts by District in Ketapang
Regency and Geographical Location, 2024**

Kecamatan District	Tepi Laut Coastal	Bukan Tepi Laut Non-Coastal
(1)	(2)	(3)
Kendawangan	7	12
Manis Mata	–	22
Marau	–	10
Singkup	1	7
Air Upas	–	9
Jelai Hulu	–	22
Tumbang Titi	–	25
Pemahan	–	7
Sungai Melayu Rayak	–	11
Matan Hilir Selatan	9	2
Benua Kayong	5	6
Matan Hilir Utara	4	1
Delta Pawan	1	8
Muara Pawan	4	4
Nanga Tayap	–	20
Sandai	–	13
Hulu Sungai	–	12
Sungai Laur	–	19
Simpang Hulu	–	15
Simpang Dua	–	6
Ketapang	31	231

Catatan/Note: ¹ Desa pada tabel ini termasuk Unit Permukiman Transmigrasi (UPT) yang masih dibina oleh kementerian terkait dan nagari di Provinsi Sumatera Barat/Villages in this table include Transmigration Settlement Unit fostered by the relevant ministries and the nagari in the Province of Sumatera Barat

Sumber/Source: Badan Pusat Statistik, Pendataan Potensi Desa (Podes)/BPS-Statistics Indonesia, Village Potential Data Collection

Tabel 1.1.4 Jumlah Desa¹/Kelurahan Menurut Kecamatan di Kabupaten Ketapang dan Topografi Wilayah, 2024
Number of Villages¹/Subdistricts by District in Ketapang Regency and Topographical Areas, 2024

Kecamatan <i>District</i>	Lembah <i>Valley</i>	Lereng/Puncak <i>Slope</i>	Dataran <i>Flat</i>
(1)	(2)	(3)	(4)
Kendawangan	–	4	15
Manis Mata	–	13	9
Marau	–	10	–
Singkup	–	1	7
Air Upas	–	8	1
Jelai Hulu	–	19	3
Tumbang Titi	–	24	1
Pemahan	–	3	4
Sungai Melayu Rayak	–	–	11
Matan Hilir Selatan	–	–	11
Benua Kayong	–	–	11
Matan Hilir Utara	–	1	4
Delta Pawan	–	–	9
Muara Pawan	–	–	8
Nanga Tayap	–	18	2
Sandai	–	7	6
Hulu Sungai	–	11	1
Sungai Laur	–	16	3
Simpang Hulu	–	3	12
Simpang Dua	–	6	–
Nama Provinsi	–	144	118

Catatan/Note: ¹ Desa pada tabel ini termasuk Unit Permukiman Transmigrasi (UPT) yang masih dibina oleh kementerian terkait dan nagari di Provinsi Sumatera Barat/Villages in this table include Transmigration Settlement Unit fostered by the relevant ministries and the nagari in the Province of Sumatera Barat

² Data citra satelit yang sudah dikonfirmasi oleh aparat desa. Kategori Lereng/Puncak termasuk juga Tebing/Satellite image data that has been confirmed by village officials. The Slope category includes Cliffs.

Sumber/Source: Badan Pusat Statistik, Pendataan Potensi Desa (Podes)/BPS-Statistics Indonesia, Village Potential Data Collection

Tabel 1.1.5 **Batas Administrasi Kabupaten Ketapang**
Table 1.1.5 **Administration Borders of Ketapang Regency**

Batas Administrasi Administration Border	Berbatasan Dengan Border on
(1)	(2)
Sebelah Utara <i>North</i>	Kabupaten Sanggau Kabupaten Sekadau
Sebelah Selatan <i>South</i>	Laut Jawa
Sebelah Timur <i>East</i>	Kabupaten Sintang Kabupaten Melawi Provinsi Kalimantan Tengah
Sebelah Barat <i>West</i>	Kabupaten Kubu Raya Kabupaten Kayong Utara Selat Karimata

Sumber/Source: BAPPEDA Kabupaten Ketapang/Regional Development Planning Agency of Ketapang Regency

Tabel
Table 1.1.6

Letak Astronomis Kabupaten Ketapang Menurut Kecamatan
Astronomical Location of Ketapang Regency by Subdistrict

Kecamatan Subdistrict	Lintang Latitude	Bujur Longitude
(1)	(2)	(3)
Kendawangan	3° 4' 4.5048" LS - 2° 0' 23.2344" LS	110° 2' 36.1392" BT - 110° 59' 45.1746" BT
Manis Mata	2° 49' 49.9368" LS - 2° 6' 7.3332" LS	110° 50' 31.7898" BT - 111° 10' 19.1346" BT
Marau	2° 18' 19.173" LS - 2° 0' 42.4728" LS	110° 29' 1.3956" BT - 110° 54' 2.865" BT
Singkup	2° 28' 53.5296" LS - 2° 16' 18.066" LS	110° 34' 45.6168" BT - 110° 43' 59.2962" BT
Air Upas	2° 31' 31.9008" LS - 2° 10' 49.098" LS	110° 41' 20.9214" BT - 110° 54' 13.8384" BT
Jelai Hulu	2° 10' 42.8772" LS - 1° 40' 8.979" LS	110° 38' 31.5564" BT - 111° 5' 25.6698" BT
Tumbang Titi	2° 1' 32.0088" LS - 1° 37' 42.4056" LS	110° 25' 46.7868" BT - 110° 51' 40.7808" BT
Pemahan	1° 46' 36.7212" LS - 1° 40' 21.9828" LS	110° 27' 59.7708" BT - 110° 42' 3.906" BT
Sungai Melayu Rayak	1° 54' 28.9074" LS - 1° 37' 33.3618" LS	110° 8' 52.6986" BT - 110° 31' 23.1846" BT
Matan Hilir Selatan	2° 23' 16.893" LS - 1° 48' 26.2506" LS	109° 58' 39.9324" BT - 110° 28' 15.4878" BT
Benua Kayong	1° 54' 32.2164" LS - 1° 48' 27.972" LS	109° 54' 4.2078" BT - 110° 12' 7.203" BT
Matan Hilir Utara	1° 38' 34.713" LS - 1° 15' 21.639" LS	110° 0' 12.6534" BT - 110° 22' 5.8656" BT
Delta Pawan	1° 51' 50.6448" LS - 1° 45' 45.399" LS	109° 54' 29.3142" BT - 110° 0' 49.3266" BT
Muara Pawan	1° 52' 11.6616" LS - 1° 37' 27.4404" LS	109° 56' 22.8474" BT - 110° 17' 42.0144" BT
Nanga Tayap	1° 42' 56.9226" LS - 1° 15' 16.3116" LS	110° 15' 3.9126" BT - 110° 57' 22.5936" BT
Sandai	1° 21' 13.8234" LS - 0° 57' 27.6912" LS	110° 25' 45.303" BT - 110° 48' 13.3086" BT
Hulu Sungai	1° 34' 12.9216" LS - 0° 27' 32.5728" LS	110° 36' 11.2932" BT - 111° 20' 30.9048" BT
Sungai Laur	1° 15' 58.6146" LS - 0° 36' 58.9998" LS	110° 20' 4.9488" BT - 110° 44' 28.122" BT
Simpang Hulu	0° 44' 26.595" LS - 0° 19' 32.0376" LS	109° 48' 29.0154" BT - 110° 38' 12.9552" BT
Simpang Dua	1° 2' 55.341" LS - 0° 37' 52.698" LS	109° 57' 49.7232" BT - 110° 27' 8.8482" BT
Ketapang	0°19'26,51"LS-3°4'16,59"LS	109°47'36,55"BT-111°21'37,36"BT

Sumber/Source: Hasil olah peta RBI (Rupa Bumi Indonesia) Badan Informasi Geospasial / RBI (Rupa Bumi Indonesia) map processing results Geospatial Information Agency

Tabel
Table 1.1.7

**Nama Sungai Besar Menurut Kecamatan di Kabupaten
Ketapang, 2024**
**Name and Length of Rivers by Sub District in Ketapang
Regency, 2024**

Kecamatan Subdistrict	Sungai / River	
	Nama Name	Panjang (Km) Length (Km)
(1)	(2)	(3)
Kendawangan	Kendawangan	128
Manis Mata	-	-
Marau	-	-
Singkup	-	-
Air Upas	-	-
Jelai Hulu	Jelai	135
Tumbang Titi	-	-
Pemahan	-	-
Sungai Melayu Rayak	-	-
Matan Hilir Selatan	-	-
Benua Kayong	-	-
Matan Hilir Utara	-	-
Delta Pawan	Pawan	197
Muara Pawan	-	-
Nanga Tayap	-	-
Sandai	-	-
Hulu Sungai	-	-
Sungai Laur	-	-
Simpang Hulu	-	-
Simpang Dua	-	-

Catatan/Note : ...

Sumber/Source : Badan Pusat Statistik Provinsi Kalimantan Barat/BPS-Statistics of Kalimantan Barat Province

Tabel 1.1.7 Nama dan Ketinggian Gunung/Bukit Menurut Kecamatan di Kabupaten Ketapang, 2024
Name and Height of Mountain/Hills by Sub District in Ketapang Regency, 2024

Kecamatan Subdistrict	Gunung / Mountain	
	Nama Name	Tinggi (m) Height (m)
(1)	(2)	(3)
Kendawangan	-	-
Manis Mata	-	-
Marau	-	-
Singkup	-	-
Air Upas	-	-
Jelai Hulu	-	-
Tumbang Titi	-	-
Pemahan	-	-
Sungai Melayu Rayak	-	-
Matan Hilir Selatan	-	-
Benua Kayong	-	-
Matan Hilir Utara	-	-
Delta Pawan	-	-
Muara Pawan	-	-
Nanga Tayap	Batu Raya	1.031
Sandai	Sebayan	1.377
Hulu Sungai	Biwa	1.321
Sungai Laur	-	-
Simpang Hulu	-	-
Simpang Dua	-	-

Catatan/Note : ...

Sumber/Source : Badan Pusat Statistik Provinsi Kalimantan Barat/BPS-Statistics of Kalimantan Barat Province

1.2 KEADAAN IKLIM CLIMATE CONDITION

Tabel 1.2.1 Pengamatan Unsur Iklim Menurut Bulan di Stasiun Meteorologi Ketapang, 2024
Observation of Climate Elements By Months at Meteorological Station of Ketapang, 2024

Bulan Month	Suhu/Temperature (°C)			Kelembaban/Humidity (%)		
	Minimum	Rata-rata Average	Maksimum Maximum	Minimum	Rata-rata Average	Maksimum Maximum
(1)	(2)	(3)	(4)	(5)	(6)	(7)
Januari/January	24,00	27,78	34,80	54,00	85,21	98,00
Februari/February	24,20	28,33	34,60	48,00	82,81	96,00
Maret/March	23,90	28,57	34,90	53,00	82,63	97,00
April/April	24,00	28,72	35,00	53,00	82,69	98,00
Mei/May	23,80	28,88	35,60	45,00	83,06	98,00
Juni/June	23,60	28,58	34,90	49,00	80,12	98,00
Juli/July	23,00	28,00	35,40	50,00	79,33	96,00
Agustus/August	22,80	27,86	35,00	70,25	80,23	90,00
September/September	22,60	28,15	35,20	69,75	79,66	91,75
Oktober/October	22,50	28,25	34,50	74,25	81,64	89,50
November/November	23,80	27,98	34,40	76,50	82,84	90,00
Desember/December	23,70	27,93	34,40	72,25	82,65	92,00

Lanjutan Tabel/*Continued Table* 1.2.1

Bulan Month	Kecepatan Angin (knot) Wind Velocity (knot)			Tekanan Udara/Atmospheric Pressure (mbar)		
	Minimum	Rata-rata Average	Maksimum Maximum	Minimum	Rata-rata Average	Maksimum Maximum
(1)	(8)	(9)	(10)	(11)	(12)	(13)
Januari/January	0,00	1,48	6,20	1.005,20	1.009,90	1.014,90
Februari/February	0,00	1,51	7,70	1.006,00	1.010,52	1.014,10
Maret/March	0,00	1,79	8,20	1.004,80	1.009,51	1.013,80
April/April	0,00	1,47	5,70	1.004,10	1.007,92	1.012,10
Mei/May	0,00	1,96	7,70	1.002,50	1.008,06	1.011,30
Juni/June	0,00	1,99	6,20	1.005,10	1.009,39	1.014,30
Juli/July	0,00	2,51	7,72	1.005,00	1.009,70	1.012,40
Agustus/August	0,00	2,67	6,69	1.009,20	1.010,80	1.012,20
September/September	0,00	2,36	6,17	1.007,60	1.010,36	1.012,50
Oktober/October	0,00	1,75	7,72	1.009,10	1.010,66	1.012,40
November/November	0,00	1,43	5,66	1.007,60	1.009,55	1.011,40
Desember/December	0,00	1,73	6,17	1.006,40	1.009,07	1.011,90

Lanjutan Tabel/*Continued Table 1.2.1*

Bulan <i>Month</i>	Jumlah Curah Hujan (mm/tahun) <i>Number of Precipitation</i> (mm/year)	Jumlah Hari Hujan (hari) <i>Number of Rainy Days</i> (day)	Penyinaran Matahari (jam) <i>Duration of Sunshine</i> (hour)
(1)	(14)	(15)	(16)
Januari/ <i>January</i>	687,70	24	5,2
Februari/ <i>February</i>	376,30	24	4,4
Maret/ <i>March</i>	297,60	22	5,4
April/ <i>April</i>	328,00	24	5,8
Mei/ <i>May</i>	285,10	20	4,6
Juni/ <i>June</i>	119,40	18	6,8
Juli/ <i>July</i>	100,60	27	6,1
Agustus/ <i>August</i>	145,30	31	5,8
September/ <i>September</i>	235,40	30	6,3
Oktober/ <i>October</i>	237,20	31	5,7
November/ <i>November</i>	453,50	30	5,3
Desember/ <i>December</i>	337,80	31	4,1

Sumber/*Source*: Badan Meteorologi, Klimatologi, dan Geofisika/*The Agency for Meteorology, Climatology, and Geophysics*

BAB II

Pemerintahan

Government



KOMPOSISI TNI/POLRI DI KABUPATEN KETAPANG, 2024

Composition of TNI/Polri in Ketapang
Regency, 2023



TNI-AL
8.3%



TNI-AD
34.3%



POLRI
57.4%

TUMBANG TITI MERUPAKAN KECAMATAN DENGAN DESA TERBANYAK DI KABUPATEN KETAPANG, 2024

Tumbang Titi is the district with the most
villages in Ketapang Regency, 2024

25 DESA/Village



PERSENTASE ANGGOTA DPRD MENURUT JENIS KELAMIN, 2024

Percentage of local council members by
gender, 2024



Perempuan
6.7%



Laki-Laki
93.3%

PENJELASAN TEKNIS

1. Anggota Dewan Perwakilan Rakyat Daerah (DPRD) dipilih melalui pemilihan umum (pemilu) dan dilantik dalam masa jabatan lima tahun.
2. Dewan Perwakilan Rakyat Daerah provinsi (DPRD provinsi) merupakan lembaga perwakilan rakyat daerah yang berkedudukan sebagai unsur penyelenggara pemerintahan daerah provinsi. DPRD provinsi terdiri atas anggota partai politik peserta pemilihan umum yang dipilih melalui pemilihan umum.
3. Pemerintah Daerah di Indonesia adalah penyelenggara pemerintahan daerah menurut asas otonomi dan tugas pembantuan dengan prinsip otonomi seluas-luasnya dalam sistem dan prinsip Negara Kesatuan Republik Indonesia sebagaimana dimaksud dalam Undang-Undang Dasar 1945. Pemerintah daerah adalah Gubernur, Bupati, atau Walikota, dan Perangkat Daerah sebagai unsur penyelenggara pemerintahan daerah.
4. Negara Kesatuan Republik Indonesia dibagi atas daerah-daerah provinsi. Daerah provinsi itu dibagi lagi atas daerah kabupaten dan

TECHNICAL NOTES

1. *Regional House of Representatives (DPRD) members are elected through a general election and appointed for a fiveyears membership.*
2. *Provincial Regional House of Representatives (DPRD province) is the representative body of the people area serves as a component of the provincial government. Provincial assembly consisting of members of political parties participating in elections are elected through general elections.*
3. *Local Government in Indonesia is the regional administration in accordance with the principle of autonomy and duty of assistance with the principle of broad autonomy within the system and the principles of the Republic of Indonesia as stipulated in the Constitution of 1945. The local government is the governor, regent or mayor, and the Region as an element of the regional administration.*
4. *Unitary Republic of Indonesia is divided into areas of the province. The area was divided over the province of the districts and areas of the city. Each provincial, district, and*

daerah kota. Setiap daerah provinsi, daerah kabupaten, dan daerah kota mempunyai pemerintahan daerah yang diatur dengan undang-undang.

5. Gubernur, Bupati dan Wali Kota masing-masing sebagai Kepala Pemerintah Daerah Provinsi, Daerah Kabupaten dan Daerah Kota dipilih secara demokratis. Pemerintah daerah menjalankan otonomi seluas-luasnya, kecuali urusan pemerintahan yang oleh undang-undang ditentukan sebagai urusan Pemerintah Pusat.
6. Dalam penyelenggaraan Pemerintahan Daerah, Kepala Daerah dibantu oleh Perangkat Daerah yang terdiri dari: Unsur staf yang membantu penyusunan kebijakan dan koordinasi, diwadahi dalam Sekretariat;
 - Unsur pengawas yang diwadahi dalam bentuk Inspektorat;
 - Unsur perencana yang diwadahi dalam bentuk Badan;
 - Unsur pendukung tugas Kepala daerah dalam penyusunan dan pelaksanaan kebijakan daerah yang bersifat spesifik, diwadahi dalam Lembaga Teknis Daerah; serta
 - Unsur pelaksana urusan daerah yang diwadahi dalam Dinas Daerah.

local government areas of the city have regulated by law.

5. *Governor, Regent and Mayor respectively as Head of the Provincial Government, Regency and City elected democratically. The local government running the widest possible autonomy, except in matters of government by law defined as the affairs of the Central Government.*
6. *In the implementation of Local Government, Regional Head is assisted by Regional Device comprising:*
 - *On element of the staff to help policymaking and coordination, accommodated in the Secretariat;*
 - *Supervisory elements are contained in the form of Inspectorate;*
 - *Element planners are contained in the form of Agency;*
 - *The supporting elements of the task head region in formulation and implementation of policies that are specific areas, contained in the regional Technical Institute;*
 - *As well as regional affairs executive element contained in the Regional Office*

7. Sekretariat Daerah merupakan unsur staf. Sekretariat Daerah mempunyai tugas dan kewajiban membantu Gubernur, Bupati atau Walikota dalam menyusun kebijakan dan mengoordinasikan Dinas Daerah dan Lembaga Teknis Daerah. Pengertian pertanggung jawaban Kepala Dinas, Sekretaris DPRD, dan Kepala Badan/Kantor/Direktur Rumah Sakit Daerah melalui Sekretaris Daerah adalah pertanggungjawaban administratif yang meliputi penyusunan kebijakan, perencanaan, pelaksanaan, monitoring, evaluasi, dan pelaporan pelaksanaan tugas Dinas Daerah, Sekretariat DPRD dan Lembaga Teknis Daerah, dengan demikian Kepala Dinas, Sekretaris DPRD, dan Kepala Badan/Kantor/Direktur Rumah Sakit Daerah bukan merupakan bawahan langsung Sekretaris Daerah.
 8. Badan Perencanaan Pembangunan Daerah merupakan unsur perencana penyelenggaraan Pemerintahan Daerah. Badan Perencanaan Pembangunan Daerah mempunyai tugas melaksanakan penyusunan dan pelaksanaan kebijakan daerah di bidang perencanaan pembangunan daerah.
 9. Dinas Daerah merupakan unsur
7. *Regional Secretariat is the staff element. Regional Secretariat has the duty and obligation to help the governor, regent or mayor in formulating policy and coordinating the Regional Office and the Regional Technical Institute. Understanding accountability Head of Department, Secretary of the Council, and Head of Agency/Office/Director of the Regional Hospital through the Regional Secretary is the administrative accountability which include policy formulation, planning, implementation, monitoring, evaluation, and reporting on the implementation task Regional Office, Parliament Secretariat and Technical Institute area, thereby Head of Department, Secretary of the Council, and Head of Agency/Office/Director of the Regional Hospital is not a direct subordinate Regional Secretary.*
 8. *Regional Development Planning Board is an element of planning for the regional administration. Regional Development Planning Board has the task of carrying out the preparation and implementation of regional policies in the field of regional development planning.*
 9. *Regional Department is imple-*

pelaksana otonomi daerah. Dinas daerah mempunyai tugas melaksanakan urusan pemerintahan daerah berdasarkan asas otonomi dan tugas pembantuan. Unit pelaksana teknis adalah unsur pelaksana tugas teknis pada dinas dan badan.

menting the element of regional autonomy. Regional department has the tasks of regional government affairs based on the principle of autonomy and duty of assistance. Technical implementation unit is implementing elements of technical duties at the department and the agency.

10. Lembaga Teknis Daerah merupakan unsur pendukung tugas kepala daerah. Lembaga teknis daerah mempunyai tugas melaksanakan penyusunan dan pelaksanaan kebijakan daerah yang bersifat spesifik.

10. *Regional Technical Institute is a supporting element of the task head region. Regional technical institute has the task of carrying out the preparation and implementation of policies that are specific areas.*

11. Partai Politik adalah organisasi politik yang dibentuk oleh sekelompok warga negara republik indonesia secara sukarela atas dasar persamaan kehendak dan citacita untuk memperjuangkan kepentingan anggota, masyarakat, bangsa, dan negara melalui pemilihan umum.

11. *Political Party is a political organization formed by a group of indonesian citizens voluntarily on the basis of equality will and ideals to fight for the interests of its members, the community, the nation, and the country through elections.*

12. Fraksi adalah kelompok dalam badan legislatif yang terdiri atas beberapa anggota yang mempunyai visi yang sama.

12. *Fraction is a group in legislative consist of several members which have same vision.*

13. Pegawai negeri sipil (PNS) merupakan unsur pemerintahan yang menjalankan tugas dan fungsi sebagai pelayan masyarakat dan menjalankan kegiatan operasional/ rutin tata pemerintahan.

13. *Civil servants is an element of government who have duties and functions as public servants and operational activities/ routine governance.*

14. Kecamatan adalah pembagian wilayah administratif di Indonesia di bawah kabupaten atau kota. Kecamatan terdiri atas desa-desa atau kelurahan-kelurahan.
 15. Kelurahan adalah pembagian wilayah administratif di Indonesia di bawah kecamatan. Dalam konteks otonomi daerah di Indonesia, Kelurahan merupakan wilayah kerja Lurah sebagai Perangkat Daerah Kabupaten atau kota. Kelurahan dipimpin oleh seorang Lurah yang berstatus sebagai Pegawai Negeri Sipil.
 16. Desa adalah desa dan desa adat atau yang disebut dengan nama lain, selanjutnya disebut Desa, adalah kesatuan masyarakat hukum yang memiliki batas wilayah yang berwenang untuk mengatur dan mengurus urusan pemerintahan, kepentingan masyarakat setempat berdasarkan prakarsa masyarakat, hak asal usul, dan/atau hak tradisional yang diakui dan dihormati dalam sistem pemerintahan Negara Kesatuan Republik Indonesia.
14. *Subdistrict is the division of administrative regions in Indonesia under the county or city. Subdistrict consists of the villages or kelurahan.*
 15. *Urban Village is the division of administrative regions in Indonesia under districts. In the context of regional autonomy in Indonesia, a village headman as a working area of the regional district or city. Urban villages led by a headman status as a civil servant.*
 16. *Village is the village and the traditional village or called by other names, hereinafter called the village, is the unity of the legal community who have borders with the authority to regulate and manage the affairs of government, the interests of the local community based community initiatives, the right of origin, and/or traditional rights recognized and respected in the governance system of the Republic of Indonesia.*

ULASAN**DESCRIPTION****Sejarah Kabupaten Ketapang**

Pada masa pemerintahan Hindia Belanda, sejak tahun 1936 Kabupaten Ketapang adalah salah satu daerah Afdeling, yaitu merupakan bagian dari Karesidenan Kalimantan Barat (Residentis Western Afdeling Van Borneo) dengan pusat pemerintahannya di Pontianak. Kabupaten Ketapang pada waktu itu dibagi menjadi tiga Onder Afdeling yang dipimpin oleh seorang Wedana, yaitu :

1. Onder Afdeling Sukadana di Sukadana
2. Onder Afdeling Matan Hilir di Ketapang
3. Onder Afdeling Matan Hulu di Nanga Tayap

Afdeling Ketapang sendiri dibagi menjadi tiga kerajaan yang dipimpin oleh seorang Panembahan, yaitu :

- Gusti Muhammad Saunan memimpin Kerajaan Matan.
- Tengku Betung memimpin Kerajaan Sukadana.
- Gusti Mesir memimpiki Kerajaan Simpang.

History of Ketapang Regency

When the reign of Dutch in 1936, Ketapang Regency is one of the section area, which is a part of West Borneo residency (Residency of Western section Van Borneo). At that time, Ketapang Regency is divided into three onder section and headed by a district chief. They are :

1. *Onder section Sukadana at Sukadana*
2. *Onder section Matan Hilir at Ketapang*
3. *Onder section Matan Hulu at Nanga Tayap*

Sections of Ketapang itself has been divided into three kingdoms and ruled by kings, they are :

- *Gusti Muhammad Saunan ruled Kingdom of Matan.*
- *Tengku Betung ruled Kingdom of Sukadana.*
- *Gusti Mesir ruled Kingdom of Simpang.*

Menurut Undang-undang No. 25 tahun 1956 maka Kabupaten Ketapang mendapat status sebagai bagian daerah otonom Provinsi Kalimantan Barat yang dipimpin oleh seorang Bupati Kepala Daerah.

Ketapang Regency achieve a status as an regional autonomy at west Kalimantan province according to the law No. 25 year of 1956, and headed by a regent of regency chief.

Dewan Perwakilan Rakyat Daerah

Peran kaum laki-laki pada kursi legislatif sampai dengan tahun 2024 di Kabupaten Ketapang masih menunjukkan dominasinya yaitu mencapai 93,33 persen kursi dari total 45 kursi anggota dewan. Dari 45 anggota DPRD tersebut 60 persen memiliki jenjang pendidikan D-IV/S1 ke atas, 2,22 persen memiliki jenjang pendidikan D-III, dan sisanya 37,78 persen memiliki jenjang pendidikan SLTA atau sederajat.

Regional Parliaments

The role of men in legislative seats until 2024 in Ketapang Regency still shows its dominance, reaching 93.33 percent of seats out of a total of 45 council member seats. Of the 45 DPRD members, 60 percent have a D-IV / S1 education level and above, 2.22 percent have a D-III education level, and the remaining 37.78 percent have a high school education level or equivalent.

Wilayah Administrasi Desa

Kecamatan-kecamatan di Kabupaten Ketapang terbagi menjadi 253 desa dan 9 kelurahan. Wilayah kecamatan yang memiliki jumlah desa terbanyak adalah Kecamatan Tumbang Titi yaitu sebanyak 25 desa, sedangkan wilayah dengan jumlah desa paling sedikit adalah Matan Hilir Utara, Pemahan, dan Simpang Dua.

Village Area Administration

The sub-districts in Ketapang Regency are divided into 253 villages and 9 kelurahan. The sub-district with the largest number of villages is Tumbang Titi, with 25 villages, while the sub-districts with the smallest number of villages are Matan Hilir Utara, Pemahan, and Simpang Dua.

Pegawai Negeri dan TNI/POLRI

Pada tahun 2024 komposisi Pegawai Negara Sipil (PNS) pemerintah daerah menurut jenis kelamin sekitar 53,15 persen adalah perempuan, sedangkan

Civil Servant, and TNI / POLRI

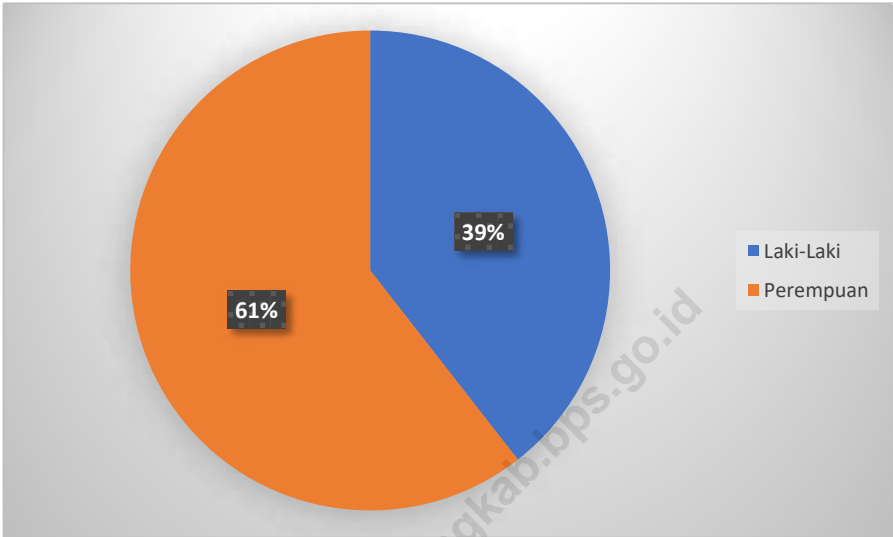
In 2024 the composition of the local government Civil Servants (PNS) by gender is around 53.15 percent female, while the rest are male employees out

sisanya merupakan pegawai laki-laki dari total pegawai pemda 5.215 orang. Dari 5.215 pegawai tersebut 57,51 persen memiliki jenjang pendidikan tingkat S1/Sarjana, sekitar 8,17 persen merupakan lulusan S2/Pasca Sarjana, dan terdapat 1 orang dengan lulusan S3/Doktor/Ph.D. Sementara itu, untuk lulusan D-1/D-2/D-3/D-4 sebanyak 20,54 persen dan untuk lulusan SMA/ sederajat dan di bawah SMA ada sebanyak 13,77 persen.

Sementara itu untuk menjaga sistem pertahanan dan keamanan di Kabupaten Ketapang, Personil TNI/Polri sudah tersebar di semua Kecamatan, kecuali TNI-AL wilayah tugasnya tersebar hanya di beberapa kecamatan saja. Terdapat 554 personil Polri, 331 personil TNI-AD, dan 80 personil TNI-AL di Kabupaten Ketapang.

of a total of 5,215 local government employees. Of the 5,215 employees, 57.51 percent have an S1 / Bachelor's level of education, around 8.17 percent are S2 / Postgraduate graduates, and there is 1 person with a S3 / Doctoral / PhD graduate. Meanwhile, for D-1 / D-2 / D-3 / D-4 graduates as much as 20.54 percent and for graduates of SMA / equivalent and below SMA there are 13.77 percent.

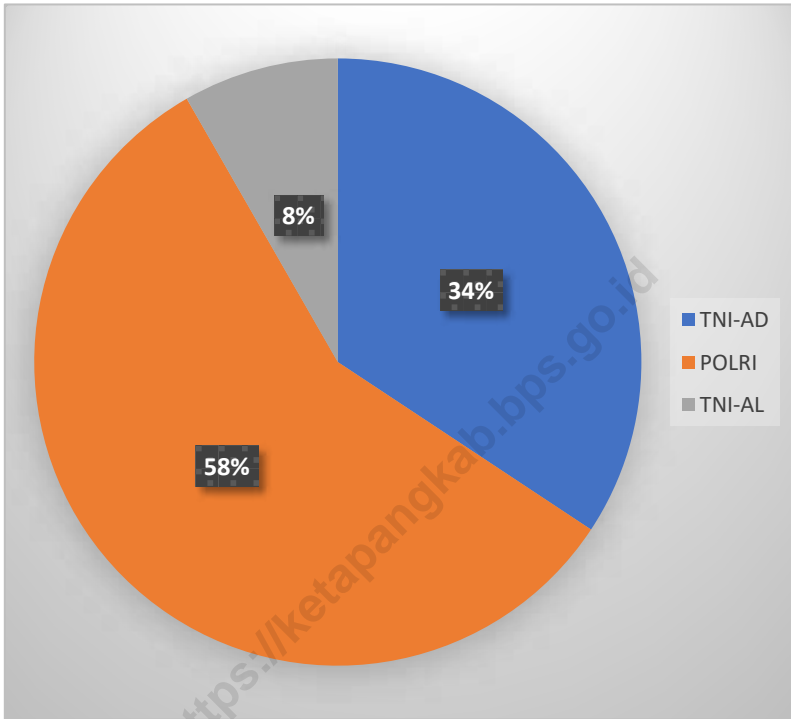
Meanwhile, to maintain the defense and security system in Ketapang Regency, TNI / Polri personnel have been spread in all sub-districts, except for the TNI-AL whose duty area is spread only in several sub-districts. There are 554 Polri personnel, 331 TNI-AD personnel, and 80 TNI-AL personnel in Ketapang District.



Catatan/Note: ASN adalah Jumlah PNS ditambah PPPK / ASN is Number of Civil Servants Plus PPPK
Sumber/Source: Bagian Kepegawaian dan Sumber Daya Manusia Kab. Ketapang / Ketapang Regency Personnel and Human Resources Section

Gambar 2.1
Figures

Persentase Perbandingan Aparatur Sipil Negara (ASN) Pemerintah Kabupaten Ketapang Menurut Jenis Kelamin, 2024
Percentage Comparison of State Civil Apparatus (ASN) of Ketapang District Government by Gender, 2024



Sumber/Source : Kodim 1203, TNI-AL, dan POLRES Kab. Ketapang/Military District Commander-1203, Indonesian National Army-Navy, Resort Police of Ketapang Regency

Gambar 2.2
Figures

**Komposisi Sistem Keamanan dan Pertahanan di
Kabupaten Ketapang, 2024**
**Composition of Security and Defense System in Ketapang
Regency, 2024**

2.1 WILAYAH ADMINISTRATIF ADMINISTRATIVE AREA

Tabel 2.1.1 Jumlah Desa¹/Kelurahan Menurut Kecamatan di Kabupaten Ketapang, 2020–2024
Number of Villages¹/Kelurahan by District in Ketapang Regency, 2020–2024

Kecamatan / District	2020 ²	2021 ³	2022 ⁴	2023 ⁵	2024 ⁵
(1)	(2)	(3)	(4)	(5)	(6)
Kendawangan	19	19	19	19	19
Manis Mata	22	22	22	22	22
Marau	10	10	10	10	10
Singkup	8	8	8	8	8
Air Upas	9	9	9	9	9
Jelai Hulu	22	22	22	22	22
Tumbang Titi	25	25	25	25	25
Pemahan	7	7	7	7	7
Sungai Melayu Rayak	11	11	11	11	11
Matan Hilir Selatan	11	11	11	11	11
Benua Kayong	7	11	11	11	11
Matan Hilir Utara	5	5	5	5	5
Delta Pawan	4	9	9	9	9
Muara Pawan	8	8	8	8	8
Nanga Tayap	20	20	20	20	20
Sandai	13	13	13	13	13
Hulu Sungai	12	12	12	12	12
Sungai Laur	19	19	19	19	19
Simpang Hulu	15	15	15	15	15
Simpang Dua	6	6	6	6	6
Nama Kabupaten/Kota	253	262	262	262	262

Catatan/Note: Kondisi semester 1/1st semester condition

¹Termasuk Unit Permukiman Transmigrasi (UPT)/Include Transmigration Settlement Unit

²Peraturan BPS Nomor 1 Tahun 2021 tentang Kode dan Nama Wilayah Kerja Statistik Tahun 2020 Tanggal 25 Mei 2021 BPS-Statistics Indonesia Regulation Number 1/2020 on Code and Name of Regional Level of Data Collection of 2020, 25 May 2021

³Peraturan BPS Nomor 5 Tahun 2021 tentang Kode dan Nama Wilayah Kerja Statistik Tahun 2021 Tanggal 30 Desember 2021/BPS-Statistics Indonesia Regulation Number 5/2021 on Code and Name of Regional Level of Data Collection of 2021, 30 December 2021

⁴Keputusan Kepala BPS Nomor 249 Tahun 2023 tentang Kode dan Nama Wilayah Kerja Statistik Tahun 2022 tanggal 13 April 2023/Decree of Chief's BPS Number 249/2023 on Code and Name of Regional Level of Data Collection of 2022, 13 April 2023

⁵Keputusan Kepala BPS Nomor 649 Tahun 2023 tentang Kode dan Nama Wilayah Kerja Statistik Tahun 2023 tanggal 29 September 2023/Decree of Chief's BPS Number 649/2023 on Code and Name of Regional Level of Data Collection of 2023, 29 September 2023

Sumber/Source: Badan Pusat Statistik/BPS-Statistics Indonesia

Tabel 2.1.2 Jumlah Kelurahan Menurut Kecamatan, 2020-2024
Table Number of Urban Villages by Subdistricts, 2020-2024

Kecamatan Subdistrict	2020	2021	2022	2023	2024
(1)	(2)	(3)	(4)	(5)	(6)
Kendawangan	-	-	-	-	-
Manis Mata	-	-	-	-	-
Marau	-	-	-	-	-
Singkup	-	-	-	-	-
Air Upas	-	-	-	-	-
Jelai Hulu	-	-	-	-	-
Tumbang Titi	-	-	-	-	-
Pemahan	-	-	-	-	-
Sungai Melayu Rayak	-	-	-	-	-
Matan Hilir Selatan	-	-	-	-	-
Benua Kayong	4	4	4	4	4
Matan Hilir Utara	-	-	-	-	-
Delta Pawan	5	5	5	5	5
Muara Pawan	-	-	-	-	-
Nanga Tayap	-	-	-	-	-
Sandai	-	-	-	-	-
Hulu Sungai	-	-	-	-	-
Sungai Laur	-	-	-	-	-
Simpang Hulu	-	-	-	-	-
Simpang Dua	-	-	-	-	-
Ketapang	9	9	9	9	9

Sumber/Source: Peraturan Menteri Dalam Negeri No.137 Tahun 2017 Tentang Kode dan Data Wilayah Administrasi Pemerintah Per Provinsi, Kabupaten /Kota dan Kecamatan Seluruh Indonesia / Minister of Home Affairs Regulation No.137 2017 concerning Code and Data of Government Administration Areas by Province, Regency / Municipality and District throughout Indonesia

Tabel
Table 2.1.3**Banyaknya Kelurahan, Desa, Dusun, RW dan RT di Kabupaten Ketapang Menurut Kecamatan, 2024**
Number of Urban Village, Village, Rural, Hamlet and Neighbourhood on Ketapang Regency by Subdistrict, 2024

Kecamatan <i>Subdistrict</i>	Kelurahan <i>Urban Village</i>	Desa <i>Village</i>	Dusun <i>Sub Village</i>	RW <i>Hamlet</i>	RT <i>Neighbourhood</i>
(1)	(2)	(3)	(4)	(5)	(6)
Kendawangan	-	19	80	44	229
Manis Mata	-	22	65	46	164
Marau	-	10	34	29	93
Singkup	-	8	31	3	60
Air Upas	-	9	34	7	140
Jelai Hulu	-	22	50	66	144
Tumbang Titi	-	25	78	37	91
Pemahan	-	7	20	23	59
Sungai Melayu Rayak	-	11	38	43	121
Matan Hilir Selatan	-	11	38	56	169
Benua Kayong	4	7	25	21	72
Matan Hilir Utara	-	5	18	26	69
Delta Pawan	5	4	12	104	20
Muara Pawan	-	8	21	10	73
Nanga Tayap	-	20	66	52	230
Sandai	-	13	39	21	198
Hulu Sungai	-	12	28	29	54
Sungai Laur	-	19	43	44	119
Simpang Hulu	-	15	53	-	258
Simpang Dua	-	6	20	-	61
Ketapang	9	253	793	661	2.424

Sumber/Source: Dinas Pemberdayaan Masyarakat dan Pemerintahan Desa Kab. Ketapang dan Peraturan Kepala Badan Pusat Statistik Nomor 1 Tahun 2020 Tanggal 5 Februari 2020 tentang Perubahan Atas Peraturan Kepala Badan Pusat Statistik Nomor 3 Tahun 2019 tentang Kode dan Nama Wilayah Kerja Statistik Tahun 2019/ *Community and Village Empowerment Agency of Ketapang Regency and Chief Statistician Regulation Number 1/2020, February 5 2020, as a revision of Chief Statistician Regulation Number 3 of 2019 on Code and Name of Regional Level of Data Collection*

Tabel
Table 2.1.4**Banyaknya Kades/Lurah dan Sekdes Menurut Kecamatan dan Pendidikan, 2024**
Number of Village Chief and Village Secretary by Subdistrict and Education, 2024

Kecamatan <i>Subdistrict</i>	Kepala Desa/Lurah <i>Village Chief</i>					Jumlah
	SD	SLTP	SLTA	DI - DIII	DIV/S1 Atau Lebih	
(1)	(2)	(3)	(4)	(5)	(6)	(7)
Kendawangan	14
Manis Mata	17
Marau	-	6	-	-	3	9
Singkup	8
Air Upas	-	-	7	-	2	9
Jelai Hulu	14
Tumbang Titi	21
Pemahan	6
Sungai Melayu Rayak	-	3	5	1	1	10
Matan Hilir Selatan	-	1	6	-	3	10
Benua Kayong	6
Matan Hilir Utara	-	-	3	-	2	5
Delta Pawan	3
Muara Pawan	7
Nanga Tayap	13
Sandai	11
Hulu Sungai	12
Sungai Laur	13
Simpang Hulu	11
Simpang Dua	5
Ketapang	204

Lanjutan Tabel/*Continued Table 2.1.4*

Kecamatan <i>Subdistrict</i>	Sekretaris Desa <i>Village Secretary</i>					Jumlah
	SD	SLTP	SLTA	DI - DIII	DIV/S1 Atau Lebih	
(1)	(2)	(3)	(4)	(5)	(6)	(7)
Kendawangan	19
Manis Mata	22
Marau	10
Singkup	8
Air Upas	9
Jelai Hulu	22
Tumbang Titi	25
Pemahan	-	-	5	-	2	7
Sungai Melayu Rayak	11
Matan Hilir Selatan	-	-	9	1	1	11
Benua Kayong	-	-	3	2	2	7
Matan Hilir Utara	5
Delta Pawan	-	-	-	2	2	4
Muara Pawan	8
Nanga Tayap	20
Sandai	13
Hulu Sungai	12
Sungai Laur	19
Simpang Hulu	15
Simpang Dua	6
Ketapang	253

Sumber/*Source*: Dinas Pemberdayaan Masyarakat dan Pemerintahan Desa Kab. Ketapang/*Community and Village Empowerment Agency of Ketapang Regency*

Tabel
Table 2.1.5**Realisasi Alokasi Dana Desa (ADD) Kabupaten Ketapang
Menurut Kecamatan (Rp), 2024**
*Realization of Village Allocated Funds of Ketapang Regency
by Subdistrict (Rp), 2024*

Kecamatan Subdistrict	Target¹ Target¹	Realisasi² Realization²	Persentase² Percentage²
(1)	(2)	(3)	(4)
Kendawangan	10.886.273,35	22.192.854,00	203,86
Manis Mata	11.452.896,61	18.841.064,00	164,51
Marau	5.257.916,06	9.010.978,00	171,38
Singkup	3.973.370,27	6.854.346,00	172,51
Air Upas	4.693.599,36	8.048.914,00	171,49
Jelai Hulu	11.118.690,00	18.663.140,00	167,85
Tumbang Titi	12.777.576,44	21.871.590,00	171,17
Pemahan	3.479.678,93	5.703.692,00	163,91
Sungai Melayu Rayak	5.569.138,85	9.866.733,00	177,17
Matan Hilir Selatan	6.840.713,17	14.836.012,00	216,88
Benua Kayong	3.935.881,59	7.466.258,00	189,70
Matan Hilir Utara	2.807.688,93	6.222.203,00	221,61
Delta Pawan	2.661.186,69	4.702.724,00	176,72
Muara Pawan	4.273.742,86	8.322.720,00	194,74
Nanga Tayap	10.472.252,65	19.203.780,00	183,38
Sandai	7.216.261,43	13.113.414,00	181,72
Hulu Sungai	6.230.678,44	11.189.237,00	179,58
Sungai Laur	10.206.213,73	18.028.316,00	176,64
Simpang Hulu	8.548.261,87	19.861.431,00	232,34
Simpang Dua	3.123.798,68	5.495.357,00	175,92
Ketapang	135.525.819,90	249.494.763,00	184,09

Sumber/Source: ¹ Dinas Pemberdayaan Masyarakat dan Pemerintahan Desa Kab. Ketapang/Community and Village Empowerment Agency of Ketapang Regency

² Keputusan Menteri Keuangan Nomor 352 Tahun 2024 tentang Rincian Insentif Desa Setiap Desa Tahun Anggaran 2024 / Decree of the Minister of Finance Number 352 of 2024 concerning Details of Village Incentives for Each Village for Fiscal Year 2024

2.2 DEWAN PERWAKILAN RAKYAT DAERAH REGIONAL HOUSE OF REPRESENTATIVE

Tabel 2.2.1 Jumlah Anggota Dewan Perwakilan Rakyat Daerah Menurut Partai Politik dan Jenis Kelamin di Kabupaten Ketapang (orang), 2024
Number of Regional House of Representatives's Members by Political Parties and Sex in Ketapang Regency (people), 2024

Partai Politik <i>Political Parties</i>	Laki-laki <i>Male</i>	Perempuan <i>Female</i>	Jumlah <i>Total</i>
(1)	(2)	(3)	(4)
Partai Golongan Karya	7	2	9
Partai Demokrasi Indonesia Perjuangan	7	1	8
Partai Gerindra	8	-	8
Partai Nasional Demokrat	5	-	5
Partai Persatuan Pembangunan	1	-	1
Partai Demokrat	5	-	5
Partai Hanura	3	-	3
Partai Amanat Nasional	2	-	2
Partai Kebangkitan Bangsa	2	-	2
Partai Keadilan Sejahtera	2	-	2
Ketapang	42	3	45

Sumber/Source: Sekretariat DPRD Kabupaten Ketapang/*Secretariat of Regional Board of People's Representative of Ketapang Regency*

Tabel
Table 2.2.2**Nama-Nama Pimpinan DPRD, Fraksi dan Komisi di DPRD
Kabupaten Ketapang Periode 2024 - 2029
Names of Parliament, Fraction, and Committee Leaders at
Ketapang Regency Assembly in 2024 - 2029**

Jabatan Position	Nama Name
(1)	(2)
A. KETUA DPRD	ACHMAD SHOLEH, S.T., M.Sos.
B. WAKIL KETUA DPRD:	
1. Wakil Ketua	MATEUS YUDI, S.E., M.Si.
2. Wakil Ketua	H. MATHOJI, S.E.
3. Wakil Ketua	SYAIDIANUR, S.Pd., M.Pd.
C. KETUA FRAKSI DPRD:	
1. Fraksi Golongan Karya	MIA GAYATRI, S.E.
2. Fraksi PDI-Perjuangan	ANTONI SALIM, S.H.
3. Fraksi Gerindra	ERPUAT
4. Fraksi Nasdem	IRAWAN, S.A.P.
5. Fraksi Demokrat	YANG KIM, S.Pd., M.M.Pd.
6. Fraksi Hanura - PAN	NASDIANSYAH, S.E., M.E.
7. Fraksi PKB - PKS	FATHOL BARI, S.H.

Lanjutan Tabel/*Continued Table 2.2.2*

Jabatan Position	Nama Name
(1)	(2)
D. KOMISI / BIDANG TUGAS:	
1. Komisi I/ Pemerintahan dan Hukum:	
a. Ketua	GUSMANI, S.E, S.M.
b. Wakil Ketua	KURNIAWAN, S.H.
c. Sekretaris	YANG KIM, S.Pd., M.M.Pd.
2. Komisi II / Perekonomian dan Kesra:	
a. Ketua	ANTONI SALIM, S.H.
b. Wakil Ketua	M. ERI SETYAWAN, S.Sos., M.A.P
c. Sekretaris	ERPUAT
3. Komisi III/ Bidang Keuangan:	
a. Ketua	MIA GAYATRI, S.E.
b. Wakil Ketua	RION SARDI
c. Sekretaris	M. PUADI, S.Si.
4. Komisi IV / Bidang Pembangunan:	
a. Ketua	RIYAN HERYANTO
b. Wakil Ketua	NASDIANSYAH, S.E., M.E.
c. Sekretaris	MARIA RAISSA SOFIA RANTAN, S.H.

Sumber/Source: Sekretariat DPRD Kabupaten Ketapang/*Secretariat of Regional Board of People's Representative of Ketapang Regency*

Tabel 2.2.3 Jumlah Anggota DPRD Kabupaten Ketapang Periode 2024 - 2029 Menurut Fraksi dan Pendidikan
Number of Parliament Member at 2024 - 2029 Period by Faction and Education

Kecamatan Subdistrict	SLTA Senior	D-I	D-II	D-III Diploma	D-IV / S1 ke atas Degree or More	Jumlah Total
(1)	(2)	(3)	(4)	(5)	(6)	(7)
Partai Golongan Karya	1	-	-	-	8	9
Partai Demokrasi Indonesia Perjuangan	2	-	-	-	6	8
Partai Gerindra	5	-	-	-	3	8
Partai Nasional Demokrat	2	-	-	-	3	5
Partai Persatuan Pembangunan	1	-	-	-	-	1
Partai Demokrat	4	-	-	-	1	5
Partai Hanura	1	-	-	1	1	3
Partai Amanat Nasional	1	-	-	-	1	2
Partai Kebangkitan Bangsa	-	-	-	-	2	2
Partai Keadilan Sejahtera	-	-	-	-	2	2
Jumlah Total	17	-	-	1	27	45

Sumber/Source: Sekretariat DPRD Kabupaten Ketapang/Secretariat of Regional Board of People's Representative of Ketapang Regency

Tabel
Table 2.2.4**Jumlah Produk DPRD Kabupaten Ketapang Periode 2009 - 2014, 2014 - 2019 dan 2019 - 2024 Menurut Jenis Produk**
Number of Parliament Output in 2009-2014, 2014-2019 and 2019 - 2024 Period by Output Type

Fraksi <i>Faction</i>	SK Pimpinan	Keputusan DPRD	Peraturan Daerah yang telah mendapat persetujuan DPRD	Jumlah <i>Total</i>
(1)	(2)	(3)	(4)	(5)
I. PERIODE 2014 - 2019				
2014	2	11	10	23
2015	6	8	12	26
2016	5	16	14	35
2017	6	18	23	47
2018	6	10	4	20
2019	4	18	7	29
II. PERIODE 2019 - 2024				
2020	6	22	14	42
2021	6	20	7	33
2022	6	13	12	31
2023	6	10	4	20
III. PERIODE 2024 - 2029				
2024	4	18	7	29
Januari	-	-	-	-
Februari	-	-	-	-
Maret	1	1	-	2
April	-	-	-	-
Mei	-	2	2	4
Juni	-	2	2	4
Juli	-	1	1	2
Agustus	-	1	1	2
September	-	1	-	1
Oktober	1	8	-	9
November	1	2	1	4
Desember	1	-	-	1

Sumber/Source: Sekretariat DPRD Kabupaten Ketapang/Secretariat of Regional Board of People's Representative of Ketapang Regency

Tabel 2.2.5 Nama-Nama Bupati Kabupaten Ketapang Tahun, 2024
Table *Name of Regents at Ketapang Regency, 2024*

Nama Bupati <i>Name of Regent</i>	Periode <i>Periods</i>
(1)	(2)
R. Soedarto	1947 – 1952
R.M. Soediono	1952 – 1954
M. Hadariah	1955 – 1958
Herkan Yamani	1959 – 1964
Drs. Muehardi	1965 – 1966
M. Tohir	1966 – 1970
Denggol (Pj.)	1970 – 1972
Zainal Arifin	1973 – 1978
Soehanadi	1978 – 1983
Gusti Muh. Syafril	1983 – 1988
Mas'ud Abdullah, SH	1988 – 1992
Drs. Soenardi Basnu	1992 – 1998
Priyono, BA (Plt.)	1998 – 2001
H. Morkes Effendi, S.Pd, MH	2001 – Agustus 2010
Drs. Henrikus, M. Si	2010 – 30 Agustus 2015
Kartius SH, M.Si (Pejabat Bupati)	31 Agustus 2015 - 16 Februari 2016
Martin Rantan, SH, M.Sos.	17 Februari 2016 - 19 Februari 2025
Alexander Wilyo, S.STP., M.Si.	20 Februari 2025 - Sekarang

Sumber/Source: Bagian Kepegawaian Setda kabupaten Ketapang/Personnel Department of Regional Secretariat of Ketapang Regency

Tabel
Table 2.2.6

Jumlah Perolehan Suara Pasangan Calon Bupati dan Wakil Bupati Menurut Kecamatan, 2024
Number of Vote of Regent and Vice Regent Candidates by Subdistrict, 2024

Kecamatan Subdistrict	Pasangan Calon Bupati dan Wakil Bupati Regent and Vice Regent		
	Farhan - Leonardus Rantan	Alexander Wilyo - Jamhuri Amir	Junaidi - Suprpto
(1)	(2)	(3)	(4)
Kendawangan	2.274	5.475	1.803
Manis Mata	1.229	4.536	1.634
Marau	3.078	5.329	2.702
Singkup	4.396	11.211	4.394
Air Upas	3.461	5.491	3.786
Jelai Hulu	2.285	5.029	1.454
Tumbang Titi	2.714	13.183	782
Pemahan	4.485	9.357	3.617
Sungai Melayu Rayak	3.523	8.901	4.729
Matan Hilir Selatan	3.318	7.586	2.047
Benua Kayong	2.080	4.158	3.175
Matan Hilir Utara	9.362	18.279	11.437
Delta Pawan	2.247	4.390	2.868
Muara Pawan	6.405	8.457	7.229
Nanga Tayap	822	5.695	284
Sandai	517	3.386	235
Hulu Sungai	1.816	3.830	1.665
Sungai Laur	721	1.756	1.373
Simpang Hulu	790	1.026	878
Simpang Dua	1.585	3.735	1.430
Ketapang	57.108	130.810	57.522

Sumber/Source: KPU Kabupaten Ketapang/National Election Commission of Ketapang Regency

Tabel
Table 2.2.7**Jumlah Pemilih dan Penggunaan Hak Pilih Pada Pemilihan Bupati dan Wakil Bupati Menurut Kecamatan, 2024**
Voters and The Use of Vote Right on Regent and Vice Regent's Election by Subdistricts, 2024

Kecamatan Subdistrict	Pemilih Voter	Suara Votes		Jumlah Total
		Sah Valid	Tidak Sah Invalid	
(1)	(2)	(3)	(4)	(5)
Kendawangan	20.592	20.001	591	20.592
Manis Mata	11.535	11.109	426	11.535
Marau	7.659	7.399	260	7.659
Singkup	4.015	3.850	165	4.015
Air Upas	7.674	7.311	363	7.674
Jelai Hulu	9.912	9.413	499	9.912
Tumbang Titi	13.453	12.951	502	13.453
Pemahan	2.789	2.694	95	2.789
Sungai Melayu Rayak	7.037	6.750	287	7.037
Matan Hilir Selatan	17.728	17.153	575	17.728
Benua Kayong	22.870	22.091	779	22.870
Matan Hilir Utara	9.862	9.552	310	9.862
Delta Pawan	40.176	39.078	1.098	40.176
Muara Pawan	9.819	9.505	314	9.819
Nanga Tayap	18.009	17.459	550	18.009
Sandai	13.219	12.738	481	13.219
Hulu Sungai	6.892	6.801	91	6.892
Sungai Laur	9.129	8.768	361	9.129
Simpang Hulu	17.050	16.679	371	17.050
Simpang Dua	4.266	4.138	128	4.266
Ketapang	253.686	245.440	8.246	253.686

Sumber/Source: KPU Kabupaten Ketapang/National Election Commission of Ketapang Regency

Tabel
Table 2.2.8

Jumlah Pemilih dan Penggunaan Hak Pilih Pada Pemilihan Gubernur dan Wakil Gubernur Menurut Kecamatan, 2024
Voters and The Use of Right Votes in the Governor Election and Vice Governor by Subdistricts, 2024

Kecamatan Subdistrict	Pemilih Voter	Suara Votes		Jumlah Total
		Sah Valid	Tidak Sah Invalid	
(1)	(2)	(3)	(4)	(5)
Kendawangan	20.606	19.606	1.000	20.606
Manis Mata	11.535	11.023	512	11.535
Marau	7.660	7.354	306	7.660
Singkup	4.015	3.793	222	4.015
Air Upas	7.675	7.212	463	7.675
Jelai Hulu	9.912	9.344	568	9.912
Tumbang Titi	13.453	12.749	704	13.453
Pemahan	2.789	2.657	132	2.789
Sungai Melayu Rayak	7.037	6.679	358	7.037
Matan Hilir Selatan	17.728	16.640	1.088	17.728
Benua Kayong	22.880	21.685	1.195	22.880
Matan Hilir Utara	9.862	9.241	621	9.862
Delta Pawan	40.333	38.817	1.516	40.333
Muara Pawan	9.819	9.264	555	9.819
Nanga Tayap	18.021	17.327	694	18.021
Sandai	13.223	12.675	548	13.223
Hulu Sungai	6.892	6.777	115	6.892
Sungai Laur	9.130	8.658	472	9.130
Simpang Hulu	17.058	16.560	498	17.058
Simpang Dua	4.266	4.105	161	4.266
Ketapang	253.894	242.166	11.728	253.894

Sumber/Source: KPU Kabupaten Ketapang/National Election Commission of Ketapang Regency

Tabel 2.2.9 Jumlah Pemilih Tetap Pada Pemilihan Umum Legislatif Menurut Kecamatan, 2024
Number of Registered Voters Legislative Election by Subdistrict, 2024

Kecamatan Subdistrict	Daftar Pemilih Voters
(1)	(2)
Kendawangan	38.746
Manis Mata	23.147
Marau	12.569
Singkup	6.721
Air Upas	15.032
Jelai Hulu	15.346
Tumbang Titi	21.628
Pemahan	4.342
Sungai Melayu Rayak	11.131
Matan Hilir Selatan	29.460
Benua Kayong	33.416
Matan Hilir Utara	14.100
Delta Pawan	65.674
Muara Pawan	13.273
Nanga Tayap	26.367
Sandai	24.294
Hulu Sungai	10.306
Sungai Laur	13.680
Simpang Hulu	26.468
Simpang Dua	6.946
Ketapang	412.646

Sumber/Source: KPU Kabupaten Ketapang/National Election Commission of Ketapang Regency

Tabel
Table 2.2.10

**Nama Partai Politik dan Jumlah Kursi pada DPRD
Kabupaten Ketapang, 2024**
*Political Partys Name and The Number of Seats in Regional
Parliament of Ketapang, 2024*

No.	Partai Politik Political Party	Jumlah Kursi Number of Seats
(1)	(2)	(3)
1	Partai Kebangkitan Bangsa	2
2	Partai Gerindra	8
3	PDI Perjuangan	8
4	Partai Golongan Karya	9
5	Partai Nasdem	5
6	Partai Buruh	-
7	Partai Gelombang Rakyat Indonesia	-
8	Partai Keadilan Sejahtera	2
9	Partai Kebangkitan Nusantara	-
10	Partai Hanura	3
11	Partai Garuda	-
12	Partai Amanat Nasional	2
13	Partai Bulan Bintang	-
14	Partai Demokrat	5
15	Partai Solidaritas Indonesia	-
16	Partai PERINDO	-
17	Partai Persatuan Pembangunan	1
18	Partai Ummat	-
Ketapang		45

Sumber/Source: KPU Kabupaten Ketapang/National Election Commission of Ketapang Regency

Tabel 2.2.11 Jumlah Pemilih dan Penggunaan Hak Pilih Pada Pemilihan Bupati dan Wakil Bupati Menurut Kecamatan, 2024
Table Voters and The Used of Vote Right on Regent and Vice Regent's Election by Subdistricts, 2024

Daerah Pemilihan <i>Electoral Area</i>	Kecamatan yang Tercakup <i>Coverage Subdistrict</i>	Jumlah Desa/Kelurahan <i>Number of Villages/Urban Villages</i>	Jumlah Kursi <i>Number of Seats</i>
(1)	(2)	(3)	(4)
KETAPANG 1	Delta Pawan	9	10
	Matan Hilir Utara	5	
	Muara Pawan	8	
KETAPANG 2	Sungai Laur	19	5
	Simpang Hulu	15	
	Simpang Dua	6	
KETAPANG 3	Nanga Tayap	20	7
	Sandai	13	
	Hulu Sungai	12	
KETAPANG 4	Tumbang Titi	25	6
	Jelai Hulu	22	
	Pemahan	7	
	Sungai Melayu Rayak	11	
KETAPANG 5	Marau	10	5
	Air Upas	9	
	Manis Mata	22	
KETAPANG 6	Singkup	8	5
	Kendawangan	19	
KETAPANG 7	Matan Hilir Selatan	11	7
	Benua Kayong	11	
Jumlah / Total		262	45

Sumber/Source: KPU Kabupaten Ketapang/National Election Commission of Ketapang Regency

2.3 SUMBER DAYA MANUSIA HUMAN RESOURCES

Tabel 2.3.1 Jumlah Aparatur Sipil Negara (ASN) Pemerintah Kabupaten Ketapang Menurut Jabatan, Jenis ASN, dan Jenis Kelamin (orang), Desember 2024
Number of ASN Ketapang Regency Government by Occupation, Type of ASN, and Sex (people), December 2024

Jabatan <i>Occupation</i>	Pegawai Negeri Sipil <i>Civil Servant</i>		
	Laki-laki <i>Male</i>	Perempuan <i>Female</i>	Jumlah <i>Total</i>
(1)	(2)	(3)	(4)
Jabatan Pimpinan Tinggi Utama <i>Senior Executives</i>	-	-	-
Jabatan Pimpinan Tinggi Madya <i>Middle Executives</i>	-	-	-
Jabatan Pimpinan Tinggi Pratama <i>Junior Executives</i>	29	2	31
Administrator/Administrator	124	25	149
Pengawas/Supervisor	180	77	257
Eselon V/5 th Echelon	-	-	-
Jabatan Fungsional Dosen <i>Certain Functional Position for Lecturer</i>	-	-	-
Jabatan Fungsional Guru <i>Certain Functional Position for Teacher</i>	891	1.341	2.232
Jabatan Fungsional Medis <i>Certain Functional Position for Medical Field</i>	230	720	950
Jabatan Fungsional Teknis <i>Certain Functional Position for Technical Field</i>	260	134	394
Jabatan Fungsional Umum/Pelaksana <i>General Functional Position</i>	729	473	1.202
Jumlah/Total	2.443	2.772	5.215

Lanjutan Tabel/*Continued Table 2.3.1*

Jabatan <i>Occupation</i>	Pegawai Pemerintah dengan Perjanjian Kinerja <i>Government Employees with Performance Agreements</i>		
	Laki-laki <i>Male</i>	Perempuan <i>Female</i>	Jumlah <i>Total</i>
(1)	(5)	(6)	(7)
Jabatan Pimpinan Tinggi Utama <i>Senior Executives</i>	-	-	-
Jabatan Pimpinan Tinggi Madya <i>Middle Executives</i>	-	-	-
Jabatan Pimpinan Tinggi Pratama <i>Junior Executives</i>	-	-	-
Administrator/Administrator	-	-	-
Pengawas/Supervisor	-	-	-
Eselon V/5 th Echelon	-	-	-
Jabatan Fungsional Dosen <i>Certain Functional Position for Lecturer</i>	-	-	-
Jabatan Fungsional Guru <i>Certain Functional Position for Teacher</i>	743	2.019	2.762
Jabatan Fungsional Medis <i>Certain Functional Position for Medical Field</i>	118	41	170
Jabatan Fungsional Teknis <i>Certain Functional Position for Technical Field</i>	195	538	733
Jabatan Fungsional Umum/Pelaksana <i>General Functional Position</i>	-	-	-
Jumlah/Total	1.056	2.609	3.665

Lanjutan Tabel/*Continued Table 2.3.1*

Jabatan <i>Occupation</i>	Aparatur Sipil Negara ¹ <i>State Civil Servants¹</i>		
	Laki-laki <i>Male</i>	Perempuan <i>Female</i>	Jumlah <i>Total</i>
(1)	(8)	(9)	(10)
Jabatan Pimpinan Tinggi Utama <i>Senior Executives</i>	-	-	-
Jabatan Pimpinan Tinggi Madya <i>Middle Executives</i>	-	-	-
Jabatan Pimpinan Tinggi Pratama <i>Junior Executives</i>	29	2	31
Administrator/ <i>Administrator</i>	124	25	149
Pengawas/ <i>Supervisor</i>	180	77	257
Eselon V/ <i>5th Echelon</i>	-	-	-
Jabatan Fungsional Dosen <i>Certain Functional Position for Lecturer</i>	-	-	-
Jabatan Fungsional Guru <i>Certain Functional Position for Teacher</i>	1.634	3.360	4.994
Jabatan Fungsional Medis <i>Certain Functional Position for Medical Field</i>	348	761	1.109
Jabatan Fungsional Teknis <i>Certain Functional Position for Technical Field</i>	455	672	1.127
Jabatan Fungsional Umum/Pelaksana <i>General Functional Position</i>	729	473	1.202
Jumlah/<i>Total</i>	3.499	5.370	8.869

Catatan/Note: ¹ Jumlah PNS ditambah PPPK / *Number of Civil Servants Plus PPPK*

Sumber/Source: Bagian Kepegawaian dan Sumber Daya Manusia Kab. Ketapang / *Ketapang Regency Personnel and Human Resources Section*

Tabel
Table 2.3.2**Jumlah Aparatur Sipil Negara (ASN) Pemerintah Kabupaten Ketapang Menurut Tingkat Pendidikan, Jenis ASN, dan Jenis Kelamin (orang), Desember 2024**
Number of ASN of Ketapang Regency Government by Educational Level, Type of ASN, and Sex (people), Desember 2024

Tingkat Pendidikan <i>Educational Level</i>	Pegawai Negeri Sipil <i>Civil Servant</i>		
	Laki-laki <i>Male</i>	Perempuan <i>Female</i>	Jumlah <i>Total</i>
(1)	(2)	(3)	(4)
Sekolah Dasar (SD) <i>Primary School</i>	5	2	7
Sekolah Menengah Pertama (SMP) <i>Junior High School</i>	19	7	26
Sekolah Menengah Atas (SMA) <i>Senior High School</i>	444	241	685
Diploma I/Akta I <i>Diploma I/Akta I</i>	2	3	5
Diploma II/Akta II <i>Diploma II/Akta II</i>	91	45	136
Diploma III/Akta III <i>Diploma III/Akta III</i>	224	583	807
Diploma IV/Akta IV <i>Diploma IV/Akta IV</i>	37	86	123
S1/Sarjana <i>Under Graduate/Bachelor</i>	1.320	1.679	2.999
S2/Pasca Sarjana <i>Graduate</i>	300	126	426
S3/Doktor/Ph.D <i>Post Graduate</i>	1	-	1
Jumlah/Total	2.435	2.766	5.215

Lanjutan Tabel/Continued Table 2.3.2

Tingkat Pendidikan <i>Educational Level</i>	Pegawai Pemerintah dengan Perjanjian Kinerja <i>Government Employees with Performance Agreements</i>		
	Laki-laki <i>Male</i>	Perempuan <i>Female</i>	Jumlah <i>Total</i>
(1)	(5)	(6)	(7)
Sekolah Dasar (SD) <i>Primary School</i>	-	-	-
Sekolah Menengah Pertama (SMP) <i>Junior High School</i>	-	-	-
Sekolah Menengah Atas (SMA) <i>Senior High School</i>	49	3	52
Diploma I/Akta I <i>Diploma I/Akta I</i>	-	-	-
Diploma II/Akta II <i>Diploma II/Akta II</i>	-	-	-
Diploma III/Akta III <i>Diploma III/Akta III</i>	134	430	564
Diploma IV/Akta IV <i>Diploma IV/Akta IV</i>	10	47	57
S1/Sarjana <i>Under Graduate/Bachelor</i>	812	2.086	2.898
S2/Pasca Sarjana <i>Graduate</i>	51	43	94
S3/Doktor/Ph.D <i>Post Graduate</i>	-	-	-
Jumlah/Total	1.055	2.605	3.665

Lanjutan Tabel/*Continued Table 2.3.2*

Tingkat Pendidikan <i>Educational Level</i>	Aparatur Sipil Negara ¹ <i>State Civil Servants¹</i>		
	Laki-laki <i>Male</i>	Perempuan <i>Female</i>	Jumlah <i>Total</i>
(1)	(8)	(9)	(10)
Sekolah Dasar (SD) <i>Primary School</i>	5	2	7
Sekolah Menengah Pertama (SMP) <i>Junior High School</i>	19	7	26
Sekolah Menengah Atas (SMA) <i>Senior High School</i>	493	244	737
Diploma I/Akta I <i>Diploma I/Akta I</i>	2	3	5
Diploma II/Akta II <i>Diploma II/Akta II</i>	91	45	136
Diploma III/Akta III <i>Diploma III/Akta III</i>	358	1.013	1.371
Diploma IV/Akta IV <i>Diploma IV/Akta IV</i>	47	133	180
S1/Sarjana <i>Under Graduate/Bachelor</i>	2.132	3.765	5.897
S2/Pasca Sarjana <i>Graduate</i>	351	169	520
S3/Doktor/Ph.D <i>Post Graduate</i>	1	-	1
Jumlah/Total	3.499	5.381	8.880

Catatan/Note: ¹ Jumlah PNS ditambah PPPK

Sumber/Source: Bagian Kepegawaian dan Sumber Daya Manusia Kab. Ketapang / *Ketapang Regency Personnel and Human Resources Section*

Tabel
Table 2.3.3

**Jumlah Pegawai Negeri Sipil Pemerintah Kabupaten
Ketapang Menurut Tingkat Kepangkatan dan Jenis
Kelamin (orang), Desember 2024**
*Number of Ketapang Regency Government's Civil Servants
by Hierarchy and Sex (people), Desember 2024*

Pangkat/Golongan/Ruang Hierarchy		Laki-laki Male	Perempuan Female	Jumlah Total
(1)		(2)	(3)	(4)
Golongan I/Range I		7	5	12
1. I/A	(Juru Muda/Junior Clerk)	-	-	-
2. I/B	(Juru Muda Tingkat I/First Class Junior Clerk)	-	1	1
3. I/C	(Juru/Clerk)	1	2	3
4. I/D	(Juru Tingkat I/First Class Clerk)	6	2	8
Golongan II/Range II		380	324	704
5. II/A	(Pengatur Muda/Junior Supervisor)	32	22	54
6. II/B	(Pengatur Muda Tingkat I/First Class Junior Supervisor)	50	17	67
7. II/C	(Pengatur/Supervisor)	143	138	281
8. II/D	(Pengatur Tingkat I/First Class Supervisor)	155	147	302
Golongan III/Range III		1.484	1.772	3.256
9. III/A	(Penata Muda/Junior Superintendent)	285	374	659
10. III/B	(Penata Muda Tingkat I/First Class Junior Superintendent)	444	521	965
11. III/C	(Penata/Superintendent)	272	299	571
12. III/D	(Penata Tingkat I/First Class Superintendent)	483	578	1.061
Golongan IV/Range IV		572	671	1.243
13. IV/A	(Pembina/Administrator)	376	395	771
14. IV/B	(Pembina Tingkat I/First Class Administrator)	154	266	420
15. IV/C	(Pembina Utama Muda/Junior Administrator)	41	9	50
16. IV/D	(Pembina Utama Madya/Middle Administrator)	1	1	2
17. IV/E	(Pembina Utama/Senior Administrator)	-	-	-
Jumlah/Total		2.443	2.772	5.215

Sumber/Source: Bagian Kepegawaian dan Sumber Daya Manusia Kab. Ketapang / Ketapang Regency Personnel and Human Resources Section

Tabel
Table 2.3.4**Jumlah TNI/ Polri di Kabupaten Ketapang Menurut Jenis Kelamin, 2024**
Number of Soldier and Police Officer on Ketapang Regency by Sex, 2024

Pangkat Grade	Laki-laki Male	Perempuan Female	Jumlah Total
(1)	(2)	(3)	(4)
A. TNI-AD	331	-	331
1. Perwira Tinggi	-	-	-
2. Perwira Menengah	1	-	1
3. Perwira Pertama	8	-	8
4. Bintara	147	-	147
5. Tamtama	175	-	175
B. POLRI	526	28	554
1. Perwira Tinggi	-	-	-
2. Perwira Menengah	4	-	4
3. Perwira Pertama	60	3	63
4. Brigadir	462	25	487
5. Tamtama	-	-	-
C. TNI-AL	80	-	80
1. Perwira Tinggi	-	-	-
2. Perwira Menengah	1	-	1
3. Perwira Pertama	20	-	20
4. Bintara	35	-	35
5. Tamtama	24	-	24

Sumber/Source: Kodim 1203, TNI-AL, dan POLRES Kab. Ketapang/Military District Commander-1203, Indonesian National Army-Navy, Resort Police of Ketapang Regency

Tabel
Table 2.3.5

Banyaknya Personil TNI-AD yang Bertugas di Wilayah Kecamatan, 2024
Number of Army in Subdistrict, 2024

Kecamatan Subdistrict	TNI-AD Army				Jumlah Total
	Pamen	Perwira Pertama	Bintara	Tamtama	
(1)	(2)	(3)	(4)	(5)	(6)
Kendawangan	-	1	12	8	21
Manis Mata	-	1	10	12	23
Marau	-	-	4	6	10
Singkup	-	-	3	5	8
Air Upas	-	-	3	7	10
Jelai Hulu	-	1	4	18	23
Tumbang Titi	-	-	12	10	22
Pemahan	-	-	1	4	5
Sungai Melayu Rayak	-	-	5	6	11
Matan Hilir Selatan	-	-	5	9	14
Benua Kayong	-	-	9	4	13
Matan Hilir Utara	-	-	4	2	6
Delta Pawan	-	1	5	4	10
Muara Pawan	-	-	6	2	8
Nanga Tayap	-	-	9	10	19
Sandai	-	1	2	10	13
Hulu Sungai	-	-	4	8	12
Sungai Laur	-	-	9	10	19
Simpang Hulu	-	1	5	11	17
Simpang Dua	-	-	2	3	5
Makodim	1	2	33	26	62
Ketapang	1	8	147	175	331

Sumber/Source: Kodim 1203 Kab. Ketapang/Military District Commander-1203 of Ketapang Regency

Tabel 2.3.6 Banyaknya Personil POLRI yang Bertugas di Wilayah Kecamatan, 2024
Number of Police Officer in Subdistrict, 2024

Wilayah Kecamatan Subdistrict Area	POLRI Police Officer			Jumlah Total
	Perwira Menengah	Perwira Pertama	Brigadir	
(1)	(2)	(3)	(4)	(5)
POLSEK KENDAWANGAN	-	1	17	18
POLSEK MANIS MATA	-	1	15	16
POLSEK MARAU	-	2	13	15
POLSEK JELAI HULU	-	1	13	14
POLSEK TUMBANGTITI	-	1	18	19
POLSUBSEKTOR SUNGAI MELAYU RAYAK	-	1	2	3
POLSEK MH SELATAN	-	1	15	16
POLSEK BENUA KAYONG	-	1	14	15
POLSEK MATAN HILIR UTARA	-	1	13	14
POLSEK DELTA PAWAN	-	2	18	20
MAPOLRES KETAPANG	4	43	253	300
POLSEK MUARA PAWAN	-	1	14	15
POLSEK NANGA TAYAP	-	1	14	15
POLSEK SANDAI	-	1	15	16
POLSEK SUNGAI LAUR	-	1	15	16
POLSEK SIMPANG HULU	-	1	13	14
POLSEK SIMPANG DUA	-	1	12	13
POLSEK KAWASAN PELABUHAN	-	1	8	9
POLSUBSEKTOR AIR UPAS	-	1	3	4
Ketapang	4	63	485	552

Sumber/Source: POLRES Ketapang/Resort Police of Ketapang Regency

Tabel
Table 2.3.7

**Jumlah TNI dan POLRI di Kabupaten Ketapang Menurut
Kelompok Umur, 2024**
*Number of Soldier and Police Officer in Ketapang Regency
by Age Group, 2024*

Kelompok Umur <i>Age Group</i>	TNI AD <i>Army</i>	TNI AL <i>Navy</i>	POLRI <i>Police Officer</i>
(1)	(2)	(3)	(4)
< 20	-	-	3
21-25	24	35	75
26-30	28	13	88
31-35	42	9	35
36-40	43	10	153
41-45	88	9	112
46-50	58	4	35
51-55	28	-	35
56-60	15	-	18
60>	-	-	-
Ketapang	326	80	554

Sumber/Source: Kodim 1203, TNI-AL, dan POLRES Kab. Ketapang/Military District Commander-1203, Indonesian National Army-Navy, Resort Police of Ketapang Regency

2.4 KEUANGAN PEMERINTAH GOVERNMENT FINANCE

Tabel 2.4.1 Realisasi Pendapatan Pemerintah Kabupaten Ketapang Menurut Jenis Pendapatan (ribu rupiah), 2023–2024
Table *Actual Ketapang Regency Government Revenues by Kind of Revenues (thousand rupiahs), 2023–2024*

Jenis Pendapatan Kind of Revenues	2023 *
(1)	(2)
1. Pendapatan Asli Daerah (PAD)/Regional Revenue	286.650.490,99
1.1 Pajak Daerah/Regional Tax	151.945.314,55
1.2 Retribusi Daerah/Regional Retribution	6.450.253,66
1.3 Hasil Pengelolaan Kekayaan Daerah yang Dipisahkan/Separated Management of Regional Wealth	8.001.542,24
1.4 Lain-lain PAD yang Sah/Other Regional Revenue	120.253.380,54
2. Pendapatan Transfer/Transfer Revenue	2.269.981.047,66
2.1 Pendapatan Transfer Pemerintah Pusat/Central Government Transfer Revenue	2.111.274.934,97
2.2 Pendapatan Transfer Antar Daerah/Regional Transfer Revenue	158.706.112,69
3. Lain-lain Pendapatan Daerah yang Sah/Other Revenue	1.320.520,00
3.1 Pendapatan Hibah/Grant	1.320.520,00
3.2 Lain-lain Pendapatan Sesuai dengan Ketentuan Peraturan Perundang-Undangan/ Other Revenue According to the Provisions of Legislation	-
Jumlah/Total	2.557.952.058,66

Lanjutan Tabel/*Continued Table 2.4.1*

Jenis Pendapatan <i>Kind of Revenues</i>	2024*
(1)	(2)
1. Pendapatan Asli Daerah (PAD)/Regional Revenue	180.197.193,91
1.1 Pajak Daerah/ <i>Regional Tax</i>	113.933.464,01
1.2 Retribusi Daerah/ <i>Regional Retribution</i>	42.800.453,29
1.3 Hasil Pengelolaan Kekayaan Daerah yang Dipisahkan/ <i>Separated Management of Regional Wealth</i>	8.480.510,89
1.4 Lain-lain PAD yang Sah/ <i>Other Regional Revenue</i>	14.982.765,71
2. Pendapatan Transfer/Transfer Revenue	2.200.714.355,17
2.1 Pendapatan Transfer Pemerintah Pusat/ <i>Central Government Transfer Revenue</i>	2.072.017.614,93
2.2 Pendapatan Transfer Antar Daerah/ <i>Regional Transfer Revenue</i>	128.696.740,234
3. Lain-lain Pendapatan Daerah yang Sah/Other Revenue	-
3.1 Pendapatan Hibah/ <i>Grant</i>	-
3.2 Lain-lain Pendapatan Sesuai dengan Ketentuan Peraturan Perundang-Undangan/ <i>Other Revenue According to the Provisions of Legislation</i>	-
Jumlah/Total	2.380.911.549,08

Catatan/Note: * Angka Sementara/*temporary data*

Sumber/Source: Badan Pengelola Keuangan dan Aset Daerah Kab. Ketapang/*Office for Management of Regional Revenue, Finance and Assets of Ketapang Regency*

Tabel 2.4.2 **Realisasi Belanja Pemerintah Kabupaten Ketapang Menurut Jenis Belanja (rupiah), 2023–2024**
Actual Ketapang Regency Government Expenditures by Kind of Expenditures (rupiahs), 2023–2024

Jenis Pendapatan / <i>Kind of Revenues</i>	2023 *
(1)	(2)
1. Belanja Operasi/<i>Operational Expenditures</i>	1.471.933.306.175,43
1.1 Belanja Pegawai/ <i>Personnel Expenditures</i>	848.862.188.937,00
1.2 Belanja Barang dan Jasa/ <i>Goods and Services Expenditure</i>	517.239.586.206,43
1.3 Belanja Hibah/ <i>Grant Expenditures</i>	105.084.137.060,00
1.4 Belanja Bantuan Sosial/ <i>Social Aid Expenditures</i>	747.393.972,00
2. Belanja Modal/<i>Capital Expenditure</i>	549.996.529.041,00
2.1 Belanja Modal Tanah/ <i>Land Investment</i>	7.375.419.148,00
2.2 Belanja Modal Peralatan dan Mesin/ <i>Equipment and Machinery Capital Expenditure</i>	54.561.633.643,00
2.3 Belanja Modal Gedung dan Bangunan/ <i>Building and Construction Capital Expenditure</i>	99.726.182.968,00
2.4 Belanja Modal Jalan, Jaringan, dan Irigasi/ <i>Capital Expenditure for Roads, Networks, and Irrigation</i>	386.167.112.538,00
2.5 Belanja Modal Aset Tetap Lainnya/ <i>Other Fixed Asset Capital Expenditure</i>	2.166.180.744,00
2.6 Belanja Modal Aset Lainnya/ <i>Capital Expenditure on Other Assets</i>	-
3. Belanja Tidak Terduga/<i>Unexpected Expenditure</i>	2.807.468.272,00
4. Belanja Transfer/<i>Transfer Expenditure</i>	397.248.888.739,00
4.1 Belanja Bagi Hasil/ <i>Profit-Sharing Expenditure</i>	7.534.684.801,00
Belanja Bagi Hasil Pajak Daerah Kepada Pemerintahan Kabupaten/Kota dan Desa/ <i>Regional Tax Revenue Sharing Expenditure to Regency/Cuty and Village Governments</i>	
Belanja Bagi Hasil Retribusi Daerah Kabupaten/Kota Kepada Pemerintah Desa/ <i>Expenditure Sharing Revenues from Regency/City Regional Retribution to Village Governments</i>	
4.2 Belanja Bantuan Keuangan/ <i>Financial Aid Expenditure</i>	389.714.203.938,00
Belanja Bantuan Keuangan Daerah Provinsi atau Kabupaten/Kota kepada Desa/ <i>Provincial or Regency/City Regional Financial Aid Expenditure to Villages</i>	
Jumlah / Total	2.421.986.192.227,43

Lanjutan Tabel/*Continued Table 2.4.2*

Jenis Pendapatan / Kind of Revenues	2024*
(1)	(2)
1. Belanja Operasi/Operational Expenditures	1.615.191.380.505,80
1.1 Belanja Pegawai/ <i>Personnel Expenditures</i>	983.690.464.122,80
1.2 Belanja Barang dan Jasa/ <i>Goods and Services Expenditure</i>	494.103.112.080,00
1.3 Belanja Hibah/ <i>Grant Expenditures</i>	137.220.140.376,00
1.4 Belanja Bantuan Sosial/ <i>Social Aid Expenditures</i>	177.663.927,00
2. Belanja Modal/Capital Expenditure	647.993.066.822,00
2.1 Belanja Modal Tanah/ <i>Land Investment</i>	3.445.815.500,00
2.2 Belanja Modal Peralatan dan Mesin/ <i>Equipment and Machinery Capital Expenditure</i>	57.563.778.362,00
2.3 Belanja Modal Gedung dan Bangunan/ <i>Building and Construction Capital Expenditure</i>	99.565.527.473,00
2.4 Belanja Modal Jalan, Jaringan, dan Irigasi/ <i>Capital Expenditure for Roads, Networks, and Irrigation</i>	477.401.599.707,00
2.5 Belanja Modal Aset Tetap Lainnya/ <i>Other Fixed Asset Capital Expenditure</i>	9.089.156.280,00
2.6 Belanja Modal Aset Lainnya/ <i>Capital Expenditure on Other Assets</i>	927.189.500,00
3. Belanja Tidak Terduga/Unexpected Expenditure	-
4. Belanja Transfer/Transfer Expenditure	405.412.259.187,00
4.1 Belanja Bagi Hasil/ <i>Profit-Sharing Expenditure</i>	15.135.516.687,00
Belanja Bagi Hasil Pajak Daerah Kepada Pemerintahan Kabupaten/Kota dan Desa/ <i>Regional Tax Revenue Sharing Expenditure to Regency/Cuty and Village Governments</i>	11.540.760.650,00
Belanja Bagi Hasil Retribusi Daerah Kabupaten/Kota Kepada Pemerintah Desa/ <i>Expenditure Sharing Revenues from Regency/City Regional Retribution to Village Governments</i>	3.594.756.037,00
4.2 Belanja Bantuan Keuangan/ <i>Financial Aid Expenditure</i>	390.276.742.500,00
Belanja Bantuan Keuangan Daerah Provinsi atau Kabupaten/Kota kepada Desa/ <i>Provincial or Regency/City Regional Financial Aid Expenditure to Villages</i>	390.276.742.500,00
Jumlah / Total	2.668.596.706.514,80

Catatan/Note: * Angka Sementara/temporary data

Sumber/Source: Badan Pengelola Keuangan dan Aset Daerah Kab. Ketapang/ Office for Management of Regional Revenue, Finance and Assets of Ketapang Regency

Tabel
Table 2.4.3**Penetapan dan Penerimaan Pajak oleh Unit Pelayanan
Pendapatan Daerah Ketapang (Rp), 2024**
**Taxes Revenue by Regional Income Service of Ketapang
(Rp), 2024**

Bulan Month	PKB	BBN-KB	PKA	BBN-KA	PAP	
(1)	(2)	(3)	(4)	(5)	(6)	
1. Januari	5.956.890.800	10.819.522.800	-	-	479.893.201	
2. Februari	4.321.608.500	4.664.268.000	-	-	481.572.925	
3. Maret	5.036.818.800	5.974.561.800	-	-	478.046.178	
4. April	6.281.448.300	12.514.545.900	-	-	516.010.213	
5. Mei	5.766.563.300	11.815.499.600	-	-	470.899.953	
6. Juni	5.782.670.400	8.188.050.700	-	-	620.295.291	
7. Juli	8.033.344.300	11.170.937.500	-	-	721.298.342	
8. Agustus	6.134.936.900	9.234.612.500	-	-	575.842.236	
9. September	5.637.972.900	7.687.493.700	-	-	604.063.336	
10. Oktober	6.263.243.200	12.463.159.200	-	-	-	
11. November	5.764.850.300	11.815.499.600	-	-	-	
12. Desember	5.782.320.900	8.188.050.700	-	-	-	
2024	70.762.668.600	114.536.202.000	-	-	4.947.921.675	
2023	51.568.330.700	81.280.726.700	-	-	4.843.449.082	
Jumlah Total	2022	68.325.462.800	105.907.452.500	-	-	5.724.018.850
	2021	58.181.139.166	91.172.662.400	-	-	4.828.831.338
	2020	47.824.918.003	63.935.576.100	-	-	3.114.675.840

Sumber/Source : Sistem Administrasi Manunggal Satu Atap (SAMSAT) Ketapang / One-stop Administration Services Office of Ketapang Regency

Tabel
Table 2.4.4

Banyaknya Barang Jaminan, Nasabah, dan Omset Menurut Golongan Barang Pada Perum Pegadaian Cabang Ketapang, 2024
Number of Security Item, Client, and Omzet by Category of Security Item on Pawning Company of Ketapang, 2024

Golongan Category	Uang Pinjaman Loan (Rp)	Barang Jaminan Security Item (Unit)	Omset Omzet (000 Rp)
(1)	(2)	(3)	(5)
A	50.000 - 500.000	1.288	486.960.000
B	550.000 - 5.000.000	16.722	36.590.830.000
C	5.050.000 - 20.000.000	5.337	47.453.320.000
D	> 20.100.000	756	31.729.600.000
Jumlah Total		24.103	116.260.710.000

Sumber/Source: Perum Pegadaian Kabupaten Ketapang / Mortgage Pawnshop Office Ketapang Regency

Tabel
Table 2.4.5**Alokasi Dana APBN yang Dialokasikan Menurut Lembaga/
Instansi di Kabupaten Ketapang (Ribu Rupiah), 2024**
Budgeting Allocation of Full Sectoral by Departement
(Thousand Rupiahs) in Ketapang Regency, 2024

No.	Instansi Departement	Rupiah Murni State Budget	Target	
			Bantuan Luar Negeri Foreign Loan	PNBP Non Tax Revenue
(1)	(2)	(3)	(4)	(5)
01.	KEJAKSAAN NEGERI KETAPANG	9.671.038.000	-	380.000.000
02.	PENGADILAN NEGERI KETAPANG	5.174.545.000	-	-
03.	PENGADILAN NEGERI KETAPANG	144.697.000	-	-
04.	POLRES KAYONG UTARA	30.079.920.000	-	783.665.000
05.	MADRASAH TSANAWIYAH NEGERI 2 KAYONG UTARA	430.150.000	-	-
06.	PELABUHAN PERIKANAN PANTAI TELUK BATANG	9.412.244.000	-	215.927.000
07.	STASIUN METEOROLOGI RAHADI OESMAN	804.410.000	-	-
08.	PENGADILAN AGAMA KETAPANG	3.710.439.000	-	-
09.	PENGADILAN AGAMA KETAPANG	251.400.000	-	-
10.	LEMBAGA PEMASYARAKATAN KETAPANG	13.358.000.000	-	-
11.	KANTOR PENGAWASAN DAN PELAYANAN BC KETAPANG	2.177.015.000	-	-
12.	KANTOR KESYAHBANDARAN DAN OTORITAS PELABUHAN KETAPANG	4.875.919.000	-	969.367.000
13.	KANTOR UPBU RAHADI OESMAN	32.980.919.000	-	2.989.227.000
14.	KANTOR KEMENTERIAN AGAMA KAB. KETAPANG	57.116.373.000	-	-
15.	KANTOR KEMENTERIAN AGAMA KAB. KETAPANG	1.954.321.000	-	589.078.000
16.	MADRASAH TSANAWIYAH NEGERI 1 KETAPANG KAB. KETAPANG	1.577.310.000	-	-

Lanjutan **Tabel/Continued Table 2.4.5**

No.	Instansi Departement	Rupiah Murni State Budget	Target	
			Bantuan Luar Negeri Foreign Loan	PNBP Non Tax Revenue
(1)	(2)	(3)	(4)	(5)
	Jumlah Sebelumnya	173.718.700.000	-	5.927.264.000
17	KANTOR KEMENTERIAN AGAMA KAB. KETAPANG	217.990.000	-	-
18	KANTOR KEMENTERIAN AGAMA KAB. KETAPANG	399.010.000	-	-
19	KANTOR KEMENTERIAN AGAMA KAB. KETAPANG	168.000.000	-	-
20	KANTOR IMIGRASI KELAS II NON TPI KETAPANG	4.236.907.000	-	10.032.808.000
21	MADRASAH ALIYAH NEGERI KAYONG UTARA	375.920.000	-	-
22	MADRASAH TSANAWIYAH NEGERI 3 KAYONG UTARA	776.360.000	-	-
23	MADRASAH TSANAWIYAH NEGERI 1 KETAPANG KAB. KETAPANG	1.241.220.000	-	-
24	BADAN PUSAT STATISTIK KAB. KETAPANG	7.328.877.000	-	-
25	KANTOR PERTANAHAN KAB. KETAPANG	4.979.344.000	31.560.000	6.680.568.000
26	UNIT PENYELENGGARA PELABUHAN KENDAWANGAN	4.104.300.000	-	882.705.000
27	KANTOR PELAYANAN PERBENDAHARAAN NEGARA KETAPANG	1.547.433.000	-	-
28	KANTOR PELAYANAN PAJAK PRATAMA KETAPANG	7.917.670.000	-	-
29	MADRASAH TSANAWIYAH NEGERI 2 KETAPANG KAB. KETAPANG	583.780.000	-	-
30	MADRASAH ALIYAH NEGERI 1 KETAPANG KAB. KETAPANG	1.834.360.000	-	-
31	BALAI TAMAN NASIONAL GUNUNG PALUNG	12.242.500.000	-	1.934.000.000

Lanjutan **Tabel/Continued Table 2.4.5**

No.	Instansi Departement	Rupiah Murni State Budget	Target	
			Bantuan Luar Negeri Foreign Loan	PNBP Non Tax Revenue
(1)	(2)	(3)	(4)	(5)
	Jumlah Sebelumnya	221.672.371.000	31.560.000	25.457.345.000
32	POLRES KETAPANG	62.390.971.000	-	1.991.505.000
33	KPU KABUPATEN KETAPANG	46.183.245.000	-	-
34	KPU KAB. KAYONG UTARA	12.578.254.000	-	-
35	MADRASAH TSANAWIYAH NEGERI 1 KAYONG UTARA KAB. KAYONG UTARA	635.820.000	-	-
36	POLITEKNIK NEGERI KETAPANG	30.550.411.000	-	5.495.707.000
37	MADRASAH ALIYAH NEGERI 2 KETAPANG KAB. KETAPANG	714.440.000	-	-
38	KANTOR KEMENTERIAN AGAMA KABUPATEN KAYONG UTARA	14.373.732.000	-	-
39	KANTOR KEMENTERIAN AGAMA KABUPATEN KAYONG UTARA	751.515.000	-	258.545.000
40	KANTOR KEMENTERIAN AGAMA KABUPATEN KAYONG UTARA	1.483.697.000	-	-
41	KANTOR KEMENTERIAN AGAMA KABUPATEN KAYONG UTARA	157.300.000	-	-
42	KANTOR KEMENTERIAN AGAMA KABUPATEN KAYONG UTARA	194.620.000	-	-
43	KANTOR KEMENTERIAN AGAMA KABUPATEN KAYONG UTARA	99.140.000	-	-
44	SEKRETARIAT BAWASLU KABUPATEN KETAPANG	19.038.892.000	-	-
45	BPS KABUPATEN KAYONG UTARA	4.756.930.000	-	-
46	KANTOR PERTANAHAN KABUPATEN KAYONG UTARA	3.773.048.000	31.560.000	4.283.476.000
	Jumlah Total	419.354.386.000	63.120.000	37.486.578.000

Lanjutan **Tabel/Continued Table 2.4.5**

No.	Instansi Departement	Target		
		SBSN	Hibah Langsung Dalam Negeri	Jumlah Total
(1)	(2)	(6)	(7)	(8)
01.	KEJAKSAAN NEGERI KETAPANG	-	233.500.000	10.284.538.000
02.	PENGADILAN NEGERI KETAPANG	-	-	5.174.545.000
03.	PENGADILAN NEGERI KETAPANG	-	-	144.697.000
04.	POLRES KAYONG UTARA	-	2.663.623.000	33.527.208.000
05.	MADRASAH TSANAWIYAH NEGERI 2 KAYONG UTARA	-	-	430.150.000
06.	PELABUHAN PERIKANAN PANTAI TELUK BATANG	-	-	9.628.171.000
07.	STASIUN METEOROLOGI RAHADI OESMAN	-	-	804.410.000
08.	PENGADILAN AGAMA KETAPANG	-	-	3.710.439.000
09.	PENGADILAN AGAMA KETAPANG	-	-	251.400.000
10.	LEMBAGA PEMASYARAKATAN KETAPANG	-	-	13.358.000.000
11.	KANTOR PENGAWASAN DAN PELAYANAN BC KETAPANG	-	-	2.177.015.000
12.	KANTOR KESYAHBANDARAN DAN OTORITAS PELABUHAN KETAPANG	-	-	5.845.286.000
13.	KANTOR UPBU RAHADI OESMAN	8.105.323.000	-	44.075.469.000
14.	KANTOR KEMENTERIAN AGAMA KAB. KETAPANG	-	-	57.116.373.000
15.	KANTOR KEMENTERIAN AGAMA KAB. KETAPANG	-	-	2.543.399.000
16.	MADRASAH TSANAWIYAH NEGERI 1 KETAPANG KAB. KETAPANG	-	-	1.577.310.000

Lanjutan **Tabel/Continued Table 2.4.5**

No.	Instansi Departement	Target		
		SBSN	Hibah Langsung Dalam Negeri	Jumlah Total
(1)	(2)	(3)	(4)	(5)
	Jumlah Sebelumnya	8.105.323.000	2.897.123.000	190.648.410.000
17	KANTOR KEMENTERIAN AGAMA KAB. KETAPANG	-	-	217.990.000
18	KANTOR KEMENTERIAN AGAMA KAB. KETAPANG	-	-	399.010.000
19	KANTOR KEMENTERIAN AGAMA KAB. KETAPANG	-	-	168.000.000
20	KANTOR IMIGRASI KELAS II NON TPI KETAPANG	-	-	14.269.715.000
21	MADRASAH ALIYAH NEGERI KAYONG UTARA	-	-	375.920.000
22	MADRASAH TSANAWIYAH NEGERI 3 KAYONG UTARA	-	-	776.360.000
23	MADRASAH TSANAWIYAH NEGERI 1 KETAPANG KAB. KETAPANG	-	-	1.241.220.000
24	BADAN PUSAT STATISTIK KAB. KETAPANG	-	-	7.328.877.000
25	KANTOR PERTANAHAN KAB. KETAPANG	-	-	11.691.472.000
26	UNIT PENYELENGGARA PELABUHAN KENDAWANGAN	-	-	4.987.005.000
27	KANTOR PELAYANAN PERBENDAHARAAN NEGARA KETAPANG	-	-	1.547.433.000
28	KANTOR PELAYANAN PAJAK PRATAMA KETAPANG	-	-	7.917.670.000
29	MADRASAH TSANAWIYAH NEGERI 2 KETAPANG KAB. KETAPANG	-	-	583.780.000
30	MADRASAH ALIYAH NEGERI 1 KETAPANG KAB. KETAPANG	-	-	1.834.360.000
31	BALAI TAMAN NASIONAL GUNUNG PALUNG	-	-	14.176.500.000

Lanjutan **Tabel/Continued Table 2.4.5**

No.	Instansi Departement	Target		
		SBSN	Hibah Langsung Dalam Negeri	Jumlah Total
(1)	(2)	(3)	(4)	(5)
	Jumlah Sebelumnya	8.105.323.000	2.897.123.000	258.163.722.000
32	POLRES KETAPANG	-	4.506.942.000	68.889.418.000
33	KPU KABUPATEN KETAPANG	-	31.138.293.000	77.321.538.000
34	KPU KAB. KAYONG UTARA	-	10.366.652.000	22.944.906.000
35	MADRASAH TSANAWIYAH NEGERI 1 KAYONG UTARA KAB. KAYONG UTARA	-	-	635.820.000
36	POLITEKNIK NEGERI KETAPANG	-	-	36.046.118.000
37	MADRASAH ALIYAH NEGERI 2 KETAPANG KAB. KETAPANG	-	-	714.440.000
38	KANTOR KEMENTERIAN AGAMA KABUPATEN KAYONG UTARA	-	-	14.373.732.000
39	KANTOR KEMENTERIAN AGAMA KABUPATEN KAYONG UTARA	-	-	1.010.060.000
40	KANTOR KEMENTERIAN AGAMA KABUPATEN KAYONG UTARA	-	-	1.483.697.000
41	KANTOR KEMENTERIAN AGAMA KABUPATEN KAYONG UTARA	-	-	157.300.000
42	KANTOR KEMENTERIAN AGAMA KABUPATEN KAYONG UTARA	-	-	194.620.000
43	KANTOR KEMENTERIAN AGAMA KABUPATEN KAYONG UTARA	-	-	99.140.000
44	SEKRETARIAT BAWASLU KABUPATEN KETAPANG	-	14.554.977.000	33.593.869.000
45	BPS KABUPATEN KAYONG UTARA	-	-	4.756.930.000
46	KANTOR PERTANAHAN KABUPATEN KAYONG UTARA	-	-	8.088.084.000
	Jumlah Total	8.105.323.000	63.463.987.000	528.473.394.000

Sumber/Source: KPPN Kabupaten Ketapang / State Treasury Service Office Ketapang Regency

Tabel
Table 2.4.6

**Realisasi Dana APBN yang Dialokasikan Menurut
Lembaga/ Instansi Di Kabupaten Ketapang, 2024**
**Budgeting Realization of Full Sectoral by Department in
Ketapang Regency, 2024**

No	Instansi Departement	Realisasi Realization					
		Rupiah Murni State Budget	%	Bantuan Luar Negeri Foreign Loan	%	PNBP Non Tax Revenue	%
(1)	(2)	(3)	(4)	(5)	(6)	(7)	(8)
01.	KEJAKSAAN NEGERI KETAPANG	9.498.635.618	98,22	-	-	369.621.150	97,27
02.	PENGADILAN NEGERI KETAPANG	4.923.978.672	95,16	-	-	-	-
03.	PENGADILAN NEGERI KETAPANG	144.173.490	99,64	-	-	-	-
04.	POLRES KAYONG UTARA	29.732.264.885	98,84	-	-	783.565.000	99,99
05.	MADRASAH TSANAWIYAH NEGERI 2 KAYONG UTARA	430.102.265	99,99	-	-	-	-
06.	PELABUHAN PERIKANAN PANTAI TELUK BATANG	8.807.493.023	93,57	-	-	215.845.750	99,96
07.	STASIUN METEOROLOGI RAHADI OESMAN	729.796.753	90,72	-	-	-	-
08.	PENGADILAN AGAMA KETAPANG	3.637.370.153	98,03	-	-	-	-
09.	PENGADILAN AGAMA KETAPANG	251.382.000	99,99	-	-	-	-
10.	LEMBAGA PEMASYARAKATAN KETAPANG	13.368.919.925	100,08	-	-	-	-
11.	KANTOR PENGAWASAN DAN PELAYANAN BC KETAPANG	2.112.946.221	97,06	-	-	-	-
12.	KANTOR KESYAHBANDARAN DAN OTORITAS PELABUHAN KETAPANG	4.348.526.016	89,18	-	-	922.655.186	95,18

Lanjutan **Tabel/Continued Table 2.4.6**

No	Instansi Departemen	Rupiah Murni State Budget	Realisasi Realization				
			%	Bantuan Luar Negeri Foreign Loan	%	PNBP Non Tax Revenue	%
(1)	(2)	(3)	(4)	(5)	(6)	(7)	(8)
13.	KANTOR UPBU RAHADI OESMAN	32.518.518.606	98,60	-	-	2.933.607.568	98,14
14.	KANTOR KEMENTERIAN AGAMA KAB. KETAPANG	57.106.713.892	99,98	-	-	-	-
15.	KANTOR KEMENTERIAN AGAMA KAB. KETAPANG	1.953.456.125	99,96	-	-	444.150.000	75,40
16.	KANTOR KEMENTERIAN AGAMA KAB. KETAPANG	1.576.508.887	99,95	-	-	-	-
17.	KANTOR KEMENTERIAN AGAMA KAB. KETAPANG	217.740.000	99,89	-	-	-	-
18.	KANTOR KEMENTERIAN AGAMA KAB. KETAPANG	398.986.225	99,99	-	-	-	-
19.	KANTOR KEMENTERIAN AGAMA KAB. KETAPANG	167.021.239	99,42	-	-	-	-
20.	KANTOR IMIGRASI KELAS II NON TPI KETAPANG	4.233.029.285	99,91	-	-	9.705.156.912	96,73
21.	MADRASAH ALIYAH NEGERI KAYONG UTARA	375.920.000	100,00	-	-	-	-
22.	MADRASAH TSANAWIYAH NEGERI 3 KAYONG UTARA	776.354.894	100,00	-	-	-	-

Lanjutan **Tabel/Continued Table 2.4.6**

No	Instansi Departement	Rupiah Murni State Budget	%	Realisasi Realization		PNBP Non Tax Revenue	%
				Bantuan Luar Negeri Foreign Loan	%		
(1)	(2)	(3)	(4)	(5)	(6)	(7)	(8)
23.	MADRASAH TSANAWIYAH NEGERI 1 KETAPANG KAB. KETAPANG	1.241.219.117	100,00	-	-	-	-
24.	BADAN PUSAT STATISTIK KAB. KETAPANG	6.820.207.610	93,06	-	-	-	-
25.	KANTOR PERTANAHAN KAB. KETAPANG	4.716.516.227	94,72	31.560.000	100,00	6.412.570.566	95,99
26.	UNIT PENYELENGGARA PELABUHAN KENDAWANGAN	3.782.565.381	92,16	-	-	867.448.400	98,27
27.	KANTOR PELAYANAN PERBENDAHARAAN NEGARA KETAPANG	1.513.128.638	97,78	-	-	-	-
28.	KANTOR PELAYANAN PAJAK PRATAMA KETAPANG	7.375.995.428	93,16	-	-	-	-
29.	MADRASAH TSANAWIYAH NEGERI 2 KETAPANG KAB. KETAPANG	583.779.406	100,00	-	-	-	-
30.	MADRASAH ALIYAH NEGERI 1 KETAPANG KAB. KETAPANG	1.834.282.721	100,00	-	-	-	-
31.	BALAI TAMAN NASIONAL GUNUNG PALUNG	12.155.634.739	99,29	-	-	1.923.478.130	99,46
32.	POLRES KETAPANG	62.002.304.959	99,38	-	-	1.963.249.223	98,58
33.	KPU KABUPATEN KETAPANG	45.362.863.749	98,22	-	-	-	-
34.	KPU KAB. KAYONG UTARA	12.480.236.473	99,22	-	-	-	-
35.	MADRASAH TSANAWIYAH NEGERI 1 KAYONG UTARA KAB. KAYONG UTARA	635.814.865	100,00	-	-	-	-

Lanjutan Tabel/Continued Table 2.4.6

No	Instansi Departemen	Realisasi Realization					
		Rupiah Murni State Budget	%	Bantuan Luar Negeri Foreign Loan	%	PNBP Non Tax Revenue	%
(1)	(2)	(3)	(4)	(5)	(6)	(7)	(8)
36.	POLITEKNIK NEGERI KETAPANG	30.349.370.632	99,34	-	-	5.477.174.726	99,66
37.	MADRASAH ALIYAH NEGERI 2 KETAPANG KAB. KETAPANG	714.371.789	99,99	-	-	-	-
38.	KANTOR KEMENTERIAN AGAMA KABUPATEN KAYONG UTARA	16.344.375.428	113,71	-	-	-	-
39.	KANTOR KEMENTERIAN AGAMA KABUPATEN KAYONG UTARA	751.301.935	99,97	-	-	194.045.000	75,05
40.	KANTOR KEMENTERIAN AGAMA KABUPATEN KAYONG UTARA	1.483.666.463	100,00	-	-	-	-
41.	KANTOR KEMENTERIAN AGAMA KABUPATEN KAYONG UTARA	145.514.000	92,51	-	-	-	-
42.	KANTOR KEMENTERIAN AGAMA KABUPATEN KAYONG UTARA	194.619.900	100,00	-	-	-	-
43.	KANTOR KEMENTERIAN AGAMA KABUPATEN KAYONG UTARA	99.139.350	100,00	-	-	-	-
44.	SEKRETARIAT BAWASLU KABUPATEN KETAPANG	17.312.616.732	90,93	-	-	-	-
45.	BPS KABUPATEN KAYONG UTARA	4.326.874.552	90,96	-	-	-	-
46.	KANTOR PERTANAHAN KABUPATEN KAYONG UTARA	3.406.745.765	90,29	31.560.000	100,00	4.216.764.100	98,44
Jumlah		412.942.984.033	98,47	63.120.000	100,00	36.429.331.711	97,18

Lanjutan **Tabel/Continued Table** 2.4.6

No	Instansi Departement	Realisasi Realization				Jumlah Total
		SBSN	%	Hibah Langsung Dalam Negeri	%	
(1)	(2)	(9)	(10)	(11)	(12)	(13)
01.	KEJAKSAAN NEGERI KETAPANG	-	-	233,500,000	100.00	10,101,756,768
02.	PENGADILAN NEGERI KETAPANG	-	-	-	-	4,923,978,672
03.	PENGADILAN NEGERI KETAPANG	-	-	-	-	144,173,490
04.	POLRES KAYONG UTARA	-	-	2,663,623,000	100.00	33,179,452,885
05.	MADRASAH TSANAWIYAH NEGERI 2 KAYONG UTARA	-	-	-	-	430,102,265
06.	PELABUHAN PERIKAMAN PANTAI TELUK BATANG	-	-	-	-	9,023,338,773
07.	STASIUN METEOROLOGI RAHADI OESMAN	-	-	-	-	729,796,753
08.	PENGADILAN AGAMA KETAPANG	-	-	-	-	3,637,370,153
09.	PENGADILAN AGAMA KETAPANG	-	-	-	-	251,382,000
10.	LEMBAGA PEMASYARAKATAN KETAPANG	-	-	-	-	13,368,919,925
11.	KANTOR PENGAWASAN DAN PELAYANAN BC KETAPANG	-	-	-	-	2,112,946,221
12.	KANTOR KESYAHBANDARAN DAN OTORITAS PELABUHAN KETAPANG	-	-	-	-	5,271,181,202

Lanjutan **Tabel/Continued Table 2.4.6**

No	Instansi Departement	Realisasi Realization				Jumlah Total
		SBSN	%	Hibah Langsung Dalam Negeri	%	
(1)	(2)	(9)	(10)	(11)	(12)	(13)
13.	KANTOR UPBU RAHADI OESMAN	8.050.373.590	99,32	-	-	43.502.499.764
14.	KANTOR KEMENTERIAN AGAMA KAB. KETAPANG	-	-	-	-	57.106.713.892
15.	KANTOR KEMENTERIAN AGAMA KAB. KETAPANG	-	-	-	-	2.397.606.125
16.	KANTOR KEMENTERIAN AGAMA KAB. KETAPANG	-	-	-	-	1.576.508.887
17.	KANTOR KEMENTERIAN AGAMA KAB. KETAPANG	-	-	-	-	217.740.000
18.	KANTOR KEMENTERIAN AGAMA KAB. KETAPANG	-	-	-	-	398.986.225
19.	KANTOR KEMENTERIAN AGAMA KAB. KETAPANG	-	-	-	-	167.021.239
20.	KANTOR IMIGRASI KELAS II NON TPI KETAPANG	-	-	-	-	13.938.186.197
21.	MADRASAH ALIYAH NEGERI KAYONG UTARA	-	-	-	-	375.920.000
22.	MADRASAH TSANAWIYAH NEGERI 3 KAYONG UTARA	-	-	-	-	776.354.894

Sumber/Source: KPPN Kabupaten Ketapang / State Treasury Service Office Ketapang Regency

Lanjutan **Tabel/Continued Table** 2.4.6

No	Instansi Departement	Realisasi Realization				Jumlah Total
		SBSN	%	Hibah Langsung Dalam Negeri	%	
(1)	(2)	(9)	(10)	(11)	(12)	(13)
23.	MADRASAH TSANAWIYAH NEGERI 1 KETAPANG KAB. KETAPANG	-	-	-	-	1.241.219.117
24.	BADAN PUSAT STATISTIK KAB. KETAPANG	-	-	-	-	6.820.207.610
25.	KANTOR PERTANAHAN KAB. KETAPANG	-	-	-	-	11.160.646.793
26.	UNIT PENYELENGGARA PELABUHAN KENDAWANGAN	-	-	-	-	4.650.013.781
27.	KANTOR PELAYANAN PERBENDAHARAAN NEGARA KETAPANG	-	-	-	-	1.513.128.638
28.	KANTOR PELAYANAN PAJAK PRATAMA KETAPANG	-	-	-	-	7.375.995.428
29.	MADRASAH TSANAWIYAH NEGERI 2 KETAPANG KAB. KETAPANG	-	-	-	-	583.779.406
30.	MADRASAH ALIYAH NEGERI 1 KETAPANG KAB. KETAPANG	-	-	-	-	1.834.282.721
31.	BALAI TAMAN NASIONAL GUNUNG PALUNG	-	-	-	-	14.079.112.869
32.	POLRES KETAPANG	-	-	4.506.942.000	100,00	68.472.496.182
33.	KPU KABUPATEN KETAPANG	-	-	31.127.062.792	99,96	76.489.926.541
34.	KPU KAB. KAYONG UTARA	-	-	10.366.349.000	100,00	22.846.585.473
35.	MADRASAH TSANAWIYAH NEGERI 1 KAYONG UTARA KAB. KAYONG UTARA	-	-	-	-	635.814.865

Lanjutan **Tabel/Continued Table 2.4.6**

No	Instansi Departemen	Realisasi Realization				Jumlah Total
		SBSN	%	Hibah Langsung Dalam Negeri	%	
(1)	(2)	(9)	(10)	(11)	(12)	(13)
36.	POLITEKNIK NEGERI KETAPANG	-	-	-	-	35.826.545.358
37.	MADRASAH ALIYAH NEGERI 2 KETAPANG KAB. KETAPANG	-	-	-	-	714.371.789
38.	KANTOR KEMENTERIAN AGAMA KABUPATEN KAYONG UTARA	-	-	-	-	16.344.375.428
39.	KANTOR KEMENTERIAN AGAMA KABUPATEN KAYONG UTARA	-	-	-	-	945.346.935
40.	KANTOR KEMENTERIAN AGAMA KABUPATEN KAYONG UTARA	-	-	-	-	1.483.666.463
41.	KANTOR KEMENTERIAN AGAMA KABUPATEN KAYONG UTARA	-	-	-	-	145.514.000
42.	KANTOR KEMENTERIAN AGAMA KABUPATEN KAYONG UTARA	-	-	-	-	194.619.900
43.	KANTOR KEMENTERIAN AGAMA KABUPATEN KAYONG UTARA	-	-	-	-	99.139.350
44.	SEKRETARIAT BAWASLU KABUPATEN KETAPANG	-	-	13.736.813.223	94,38	31.049.429.955
45.	BPS KABUPATEN KAYONG UTARA	-	-	-	-	4.326.874.552
46.	KANTOR PERTANAHAN KABUPATEN KAYONG UTARA	-	-	-	-	7.655.069.865
Jumlah		8.050.373.590	99,32	62.634.290.015	98,69	520.120.099.349

Sumber/Source: KPPN Kabupaten Ketapang / State Treasury Service Office Ketapang Regency

Tabel
Table 2.4.7**Realisasi Penerimaan Pajak Bumi dan Bangunan Menurut Bulan Di Kabupaten Ketapang, 2024**
Realization of Taxes Revenue by Month in Ketapang Regency, 2024

Bulan Month	Pedesaan Village	Perkotaan City	Perkebunan Plantation
(1)	(2)	(3)	(4)
1. Januari	96.925.651,80	64.617.101,20	...
2. Februari	113.041.187,60	75.360.792,40	...
3. Maret	145.619.822,40	97.079.881,60	...
4. April	137.356.768,80	91.571.179,20	...
5. Mei	114.732.241,80	76.488.161,20	...
6. Juni	203.841.120,60	135.894.080,40	...
7. Juli	1.534.975.202,40	1.023.316.801,60	...
8. Agustus	2.899.541.931,60	1.933.027.954,40	...
9. September	438.703.022,40	292.468.681,60	...
10. Oktober	307.953.225,00	205.302.150,00	...
11. November	138.363.470,40	92.242.313,60	...
12. Desember	196.856.288,38	131.237.525,58	...
2024	6.327.909.933,18	4.218.606.622,78	...
2023	6.912.471.827,00	4.554.716.355,00	...
Jumlah / Total	2022	1.725.220.677,00	6.806.154.947,00
	2021
	2020	-	107.950.685.976,00
		-	95.166.801.407,00

Lanjutan **Tabel/Continued Table 2.4.7**

Bulan <i>Month</i>	Bagi Hasil Kehutanan <i>Forestry</i>	Bagi Hasil Pertambangan <i>Mineral</i>	Jumlah <i>Total</i>	
(1)	(5)	(6)	(7)	
1. Januari	
2. Februari	
3. Maret	
4. April	
5. Mei	
6. Juni	
7. Juli	
8. Agustus	
9. September	
10. Oktober	
11. November	
12. Desember	
2024	
2023	9.044.160.587,00	217.365.705.994,00	...	
Jumlah <i>Total</i>	2022	4.200.841.000,00	119.368.768.000,00	...
	2021	24.219.545.776,00	54.002.895.608,00	186.173.127.360,00
	2020	20.511.670.160,00	36.996.982.908,00	152.675.454.475,00

Sumber/Source: Badan Pendapatan Daerah Kabupaten Ketapang / Regional Revenue Office Ketapang Regency

Tabel
Table 2.4.8**Realisasi Seluruh Penerimaan Pajak Pusat Menurut Bulan dan Jenis Pajak di Kabupaten Ketapang (Rp), 2023**
Actual Taxes Revenue by Month and Kind of Taxes in Ketapang Regency (Rp), 2023

Bulan Month	Pajak Langsung Tanpa Impor	Pajak Tak Langsung Impor	Pajak Impor	Jumlah	
(1)	(2)	(3)	(4)	(5)	
1. Januari	49.094.488.076	46.965.719.698	1.226.129.280	97.286.337.054	
2. Februari	32.238.051.636	46.400.098.838	386.435.687	79.024.586.161	
3. Maret	43.158.822.791	48.202.683.641	7.319.000	91.368.825.432	
4. April	69.377.070.521	48.573.406.664	63.398.076	118.013.875.261	
5. Mei	38.648.776.062	60.207.848.692	12.901.998.476	111.758.623.230	
6. Juni	70.305.647.163	56.596.334.553	2.416.022.300	129.318.004.016	
7. Juli	72.646.593.233	64.775.697.928	361.065.850	137.783.357.011	
8. Agustus	90.808.154.088	62.348.955.940	690.392.104	153.847.502.132	
9. September	104.942.270.660	64.798.318.642	67.111.883	169.807.701.185	
10. Oktober	37.690.218.684	66.850.457.492	64.291.755	104.604.967.931	
11. November	57.239.160.473	80.799.860.941	417.283.263	138.456.304.677	
12. Desember	103.840.392.543	130.185.278.930	19.214.939	234.044.886.412	
2024	769.989.645.930	776.704.661.959	18.620.662.613	1.565.314.970.502	
2023	785.702.621.655	651.028.998.261	2.333.528.210	1.439.065.148.126	
Jumlah Total	2022	659.888.667.774	667.060.973.533	1.448.771.113	1.328.398.412.420
	2021	563.974.343.737	561.378.677.505	2.663.718.251	1.128.016.739.493
	2020	523.071.905.347	400.424.815.324	4.156.307.740	927.653.028.411

Sumber/Source: KPP Pratama Ketapang / Tax Service Office Pratama Ketapang Regency

BAB III

Penduduk dan Ketenagakerjaan

Population and Employment



POPULASI PENDUDUK KABUPATEN KETAPANG, 2024

*Ketapang Regency
population, 2024*



599.890

jiwa / people



LAJU PERTUMBUHAN PENDUDUK KABUPATEN KETAPANG, 2020-2024

*Population growth rate of Ketapang
Regency, 2020-2024*

2,66%



RASIO JENIS KELAMIN PENDUDUK KABUPATEN KETAPANG, 2024

*Sex ratio of Ketapang Regency population,
2024*



108



KOMPOSISI PENDUDUK USIA 15-64 TAHUN DI KABUPATEN KETAPANG, 2024

*Composition of the population aged 15-64
years in Ketapang regency, 2024*

Angkatan Kerja
Work Force

71%

Bukan Angkatan Kerja
Non Work Force



PENJELASAN TEKNIS

1. Penduduk Indonesia adalah semua orang yang berdomisili di wilayah teritorial Indonesia selama 6 bulan atau lebih dan atau mereka yang berdomisili kurang dari 6 bulan tetapi bertujuan menetap.
2. Laju pertumbuhan penduduk adalah angka yang menunjukkan persentase penambahan penduduk dalam jangka waktu tertentu.
3. Kepadatan penduduk adalah rasio banyaknya penduduk per kilometer persegi.
4. Rasio jenis kelamin adalah perbandingan antara penduduk laki-laki dan penduduk perempuan pada suatu wilayah dan waktu tertentu. Biasanya dinyatakan dengan banyaknya penduduk laki-laki untuk 100 penduduk perempuan.
5. Distribusi penduduk adalah pola persebaran penduduk di suatu wilayah, baik berdasarkan batas-batas geografis maupun berdasarkan batas-batas administrasi pemerintahan.
6. Komposisi penduduk adalah pola persebaran penduduk menurut karakteristiknya, contoh: penduduk menurut kelompok umur, penduduk menurut jenis kelamin.
7. Rumah tangga adalah seseorang atau sekelompok orang yang mendiami sebagian atau selu-

TECHNICAL NOTES

1. *The population of Indonesia are all residents of the entire territory of Indonesia who have stayed for six months or longer, and those who intended to stay more than six months even though their length of stay is less than six months.*
2. *Population growth is the number that show percentage of population growth within a specified period.*
3. *Population density is ratio of population per square kilometer.*
4. *Sex ratio is the ratio of males population to females population in a given area and time, usually expressed as the number of males for every 100 females.*
5. *Population distribution is the pattern of population distribution in an area, either by geographic boundaries or by government administrative boundaries.*
6. *Population composition is the pattern of population distribution by its characteristics, example: population by age group, population by sex*
7. *Household is an individual or group of people living in a physical/census building unit or part of it and usu-*

- ruh bangunan fisik/sensus dan biasanya tinggal bersama serta pengelolaan makan dari satu dapur. Yang dimaksud makan dari satu dapur adalah jika pengaturan kebutuhan sehari-harinya dikelola bersama-sama menjadi satu.
8. Anggota rumah tangga adalah semua orang yang biasanya bertempat tinggal di suatu rumah tangga, baik yang berada di rumah pada waktu pencacahan maupun yang sementara tidak ada.
 9. Penduduk usia kerja adalah penduduk yang berumur 15 tahun ke atas.
 10. Angkatan kerja adalah penduduk usia kerja (15 tahun ke atas) yang bekerja, punya pekerjaan namun sementara tidak bekerja, dan pengangguran.
 11. Bekerja adalah kegiatan ekonomi yang dilakukan oleh seseorang dengan maksud memperoleh atau membantu memperoleh pendapatan atau keuntungan dan lamanya bekerja paling sedikit 1 jam secara terus menerus dalam seminggu yang lalu (termasuk pekerja keluarga tanpa upah yang membantu dalam suatu usaha/kegiatan ekonomi).
 12. Jumlah jam kerja seluruhnya adalah jumlah jam kerja yang digunakan untuk bekerja (tidak termasuk jam kerja istirahat resmi dan jam kerja yang digunakan untuk hal-hal di luar pekerjaan).
- ally commit on a common provision for food and other essentials of living. Common provision for food means one organising daily needs for all of household members.*
8. *Household member are those who usually lives in a household regardless of their location at the time of enumeration.*
 9. *Working age population is persons of 15 years and over.*
 10. *Labor force or economically active are persons of 15 years and over, who in the previous week were working, temporarily absent from work but having jobs, and unemployment.*
 11. *Working is economic activity conducted by a person and intended to earn income by doing work or helping to do work at least one hour continuously during the reference week (including unpaid family worker/s for any economic activity).*
 12. *Total working hours is the total hours spent by an employee to perform all jobs (excluding the time used for other activities which are not classified as work).*

13. Lapangan usaha adalah bidang kegiatan dari pekerjaan/tempat bekerja di mana seseorang bekerja. Klasifikasi lapangan usaha mengikuti Klasifikasi Baku Lapangan Usaha Indonesia (KBLI) dalam 1 digit.
 14. Status pekerjaan adalah kedudukan seseorang dalam unit usaha/kegiatan dalam melakukan pekerjaan.
 15. Berusaha sendiri tanpa dibantu orang lain adalah bekerja atau berusaha dengan menanggung risiko secara ekonomis, yaitu dengan tidak kembalinya ongkos produksi yang telah dikeluarkan dalam rangka usahanya tersebut, serta tidak menggunakan pekerja dibayar maupun pekerja tak dibayar, termasuk yang sifat pekerjaannya memerlukan teknologi atau keahlian khusus.
 16. Berusaha dibantu buruh tidak tetap/buruh tidak dibayar adalah bekerja atau berusaha atas risiko sendiri, dan menggunakan buruh/pekerja tak dibayar dan atau buruh/pekerja tidak tetap.
 17. Berusaha dibantu buruh tetap/buruh dibayar adalah berusaha atas risiko sendiri dan mempekerjakan paling sedikit satu orang buruh/pekerja tetap yang dibayar.
 18. Buruh/karyawan/pegawai adalah seseorang yang bekerja pada orang lain atau instansi/kantor/perusahaan secara tetap dengan menerima upah/gaji baik berupa uang maupun barang.
13. *Industry is field of a person's activity or establishment. The classification of industries follows the Indonesia Standard Industrial Classification (KBLI) in one digit.*
 14. *Employment status is the status of a person at his place of work or establishment where he was employed.*
 15. *Own-account worker is a person who works at his own risk without assisted by paid per mount worker or unpaid worker include technical job or skill job.*
 16. *Employer assisted by temporary workers/unpaid worker is a person who works at his own risk and assisted by temporary worker/unpaid worker.*
 17. *Employer assisted by permanent workers/paid workers is a person who does his business at her/his own risk at least one assisted by paid permanent worker.*
 18. *Employee is a person who work permanently for other people or institution/office/ company and gains some money/cash or goods as wage/salary. Labor who have no permanent employer is not cat-*

yang tidak mempunyai majikan tetap, tidak digolongkan sebagai buruh/karyawan, tetapi sebagai pekerja bebas. Seseorang dianggap memiliki majikan tetap jika memiliki 1 (satu) majikan (orang/ rumah tangga) yang sama dalam sebulan terakhir, khusus pada sektor bangunan batasannya tiga bulan. Apabila majikannya instansi/lembaga, boleh lebih dari satu.

19. Pekerja bebas adalah seseorang yang bekerja pada orang lain/ majikan/institusi yang tidak tetap (lebih dari 1 majikan dalam sebulan terakhir) di usaha pertanian baik berupa usaha rumah tangga maupun bukan usaha rumah tangga, ataupun di nonpertanian atas dasar balas jasa dengan menerima upah atau imbalan baik berupa uang maupun borongan.
20. Pekerja tak dibayar adalah seseorang yang bekerja membantu usaha untuk memperoleh penghasilan/keuntungan yang dilakukan oleh salah seorang anggota rumah tangga atau bukan anggota rumah tangga tanpa mendapat upah/gaji baik berupa uang maupun barang.

egorized as a laborer/ worker/employee but casual worker. A laborers in general is considered to have a permanent employer if he has the same employer during the past month, particularly for building construction sector is 3 months. If the employer is an institution, more than 1 (one) employer is allowed.

19. *Casual employee is a person who does not work permanently for other people/employer/ institution (more than 1 employer during the last 1 month) in agricultural sector, either home industry or not home industry, or in non-agricultural sector based on remuneration paid with money or goods, and based on daily or contact payment system.*
20. *Unpaid worker is a person who intended to work without pay either with money or good, in an establishment run by other members of the family, relative or neighbour.*

ULASAN**DESCRIPTION****Penduduk**

Berdasarkan proyeksi penduduk 2024, jumlah penduduk Kabupaten Ketapang sebanyak 599.890 jiwa. Kecamatan dengan tingkat kepadatan penduduk terpadat adalah Kecamatan Delta Pawan yaitu sekitar 1.258 jiwa per Km², sedangkan kecamatan dengan tingkat kepadatan penduduk terjarang adalah Kecamatan Hulu Sungai, yang hanya dihuni sekitar 3 jiwa per Km².

Jika dilihat dari distribusi penduduk per kabupaten maka kecamatan Delta Pawan merupakan kecamatan yang memiliki penghuni terbanyak yaitu sekitar 15,52 persen. Sedangkan jika dilihat berdasarkan distribusi kelompok umur hasil proyeksi penduduk, 8,92 persen penduduk Kabupaten Ketapang masuk ke dalam kelompok umur 20-24 tahun (tabel 3.1.2).

Ketenagakerjaan

Pada tahun 2024, 66,73 persen penduduk kabupaten Ketapang termasuk kedalam kategori angkatan kerja dengan rasio ketergantungan 41. Artinya setiap 100 penduduk usia produktif (15-64 tahun) akan menanggung 41 penduduk usia non-produktif (0-14 tahun dan 65 tahun keatas).

Population

Based on the results of population projection in 2024 the population of Ketapang Regency is 599.890 inhabitants. The most densely populated sub-district is Delta Pawan, which is around 1.258 people per Km², while the district with the least densely populated level is the Hulu Sungai Subdistrict, which is only inhabited by about 3 people per Km².

When viewed from the distribution of population per district, the Delta Pawan sub-district is the district that has the most inhabitants, which is around 15,52 percent. Meanwhile, if viewed based on the distribution of the age group population projection results, 8,92 percent of the population of Ketapang Regency belongs to the age group of 20-24 years (table 3.1.2).

Employment

In 2024, 66,73 percent of Ketapang district's population is included in the labor force category with a dependency ratio of 41. This means that every 100 productive age residents (15-64 years old) will bear 41 non-productive age residents (0-14 and more than 65 years old).

Penduduk yang bukan angkatan kerja pada tahun 2024 sebesar 33,27 persen. Dari angka tersebut 25,74 persen adalah memiliki kegiatan utama bersekolah, 68,96 persen memiliki kegiatan utama mengurus rumah tangga dan 5,3 persen sisanya memiliki kegiatan utama lainnya.

The population that is not in the labor force in 2024 is 33.27 percent. Of this figure, 25.74 percent have the main activity of going to school, 68.96 percent have the main activity of taking care of the household and the remaining 5.3 percent have other main activities.

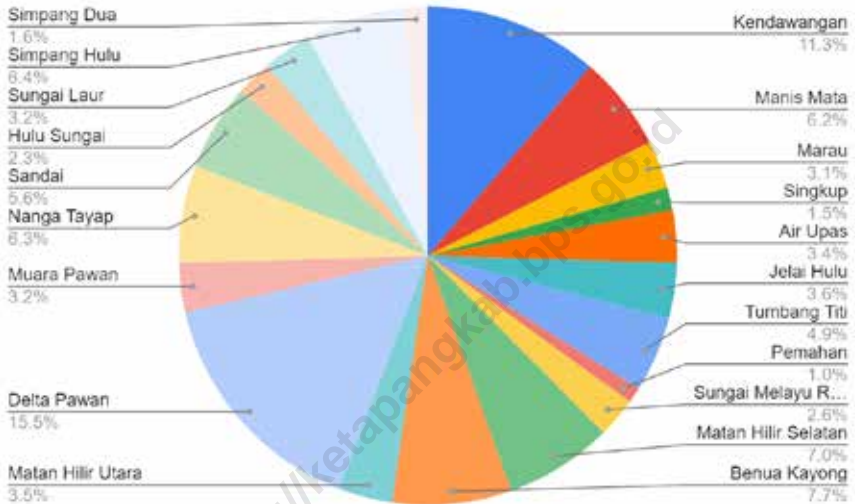
Tingkat pengangguran terbuka di Kabupaten Ketapang pada tahun 2024 adalah sebesar 6,36 persen dari total seluruh penduduk usia angkatan kerja (15 tahun ke atas) di Kabupaten Ketapang.

The open unemployment rate in Ketapang Regency in 2024 is 6.36 percent of the total working age population (15 years and over) in Ketapang Regency.

<https://ketapangkab.bps.go.id>

Gambar 3.1
Figures

Persentase Jumlah Penduduk Berdasarkan Kecamatan di Kabupaten Ketapang, 2024
Total Percentage of Population by Subdistrict in Ketapang Regency, 2024

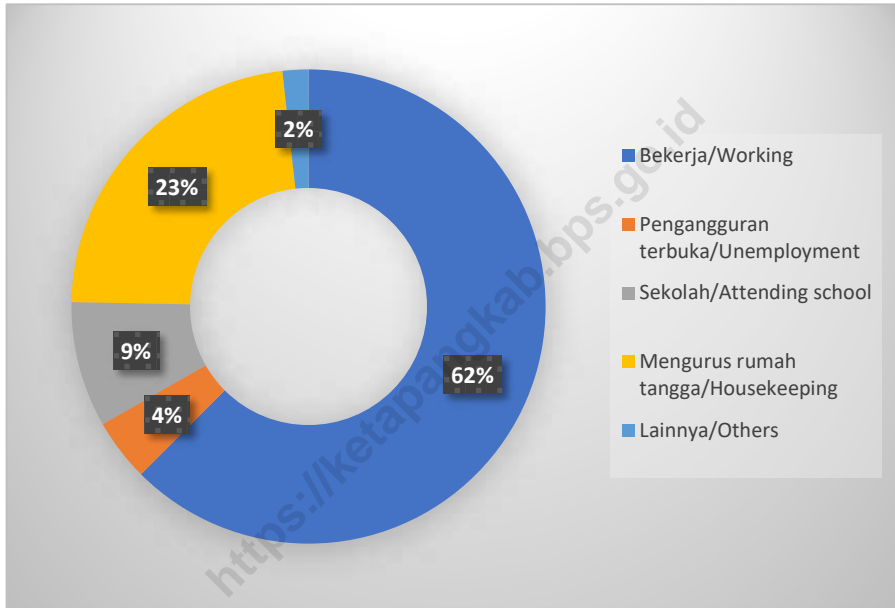


Catatan/Note: ¹ Berdasarkan angka proyeksi penduduk SP2020/ Based on SP2020 population projection figures

Sumber/Source: Badan Pusat Statistik, Proyeksi Penduduk SP2020 tahun 2024/ Statistics Indonesia, SP2020 population projection 2024

Gambar 3.2
Figures

Persentase Penduduk Berumur 15 Tahun Keatas Menurut Jenis Kegiatan Selama Seminggu Terakhir di Kabupaten Ketapang, 2024
Percentage of Population Aged 15 Years and Over by Type of Activity During the Last Week in Ketapang Regency, 2024



Sumber/Source: BPS, Survei Angkatan Kerja Nasional (Sakernas) Agustus/BPS-Statistics Indonesia, August National Labor Force Survey

3.1 PENDUDUK POPULATION

Tabel 3.1.1 Jumlah Penduduk, Laju Pertumbuhan Penduduk, Distribusi Persentase Penduduk, Kepadatan Penduduk, Rasio Jenis Kelamin Penduduk Menurut Kecamatan di Kabupaten Ketapang, 2024
Population, Population Growth Rate, Percentage Distribution of Population, Population Density, and Population Sex Ratio by District in Ketapang Regency, 2024

Kecamatan District	Jumlah Penduduk (jiwa) <i>Population</i> (people)	Laju Pertumbuhan Penduduk per Tahun 2020–2024 (%) <i>Annual Population Growth Rate 2020–2024 (%)</i>
(1)	(2)	(3)
Kendawangan	67.711	8,36
Manis Mata	37.079	3,56
Marau	18.717	4,20
Singkup	8.733	2,71
Air Upas	20.453	0,69
Jelai Hulu	21.471	2,23
Tumbang Titi	29.504	1,10
Pemahan	5.998	1,98
Sungai Melayu Rayak	15.556	1,84
Matan Hilir Selatan	42.045	2,28
Benua Kayong	46.471	1,69
Matan Hilir Utara	21.086	2,83
Delta Pawan	93.118	1,49
Muara Pawan	19.132	3,11
Nanga Tayap	38.003	2,34
Sandai	33.815	2,33
Hulu Sungai	13.973	0,45
Sungai Laur	19.060	-0,37
Simpang Hulu	38.516	2,34
Simpang Dua	9.449	1,00
Ketapang	599.890	2,66

Lanjutan Tabel/*Continued Table* 3.1.1

Kecamatan <i>District</i>	Persentase Penduduk <i>Percentage of Total Population</i>	Kepadatan Penduduk per km ² <i>Population Density per sq.km</i>
(1)	(4)	(5)
Kendawangan	11,29	12
Manis Mata	6,18	13
Marau	3,12	16
Singkup	1,46	38
Air Upas	3,41	26
Jelai Hulu	3,58	16
Tumbang Titi	4,92	25
Pemahan	1,00	18
Sungai Melayu Rayak	2,59	128
Matan Hilir Selatan	7,01	23
Benua Kayong	7,75	133
Matan Hilir Utara	3,51	29
Delta Pawan	15,52	1.258
Muara Pawan	3,19	31
Nanga Tayap	6,33	22
Sandai	5,64	19
Hulu Sungai	2,33	3
Sungai Laur	3,18	12
Simpang Hulu	6,42	12
Simpang Dua	1,58	9
Ketapang	100,00	19

Lanjutan Tabel/*Continued Table* 3.1.1

Kecamatan District	Rasio Jenis Kelamin Penduduk Population Sex Ratio
(1)	(6)
Kendawangan	117
Manis Mata	109
Marau	112
Singkup	107
Air Upas	105
Jelai Hulu	110
Tumbang Titi	109
Pemahan	109
Sungai Melayu Rayak	106
Matan Hilir Selatan	105
Benua Kayong	104
Matan Hilir Utara	106
Delta Pawan	101
Muara Pawan	106
Nanga Tayap	114
Sandai	110
Hulu Sungai	109
Sungai Laur	111
Simpang Hulu	109
Simpang Dua	106
Ketapang	108

Catatan/*Note*: ¹ Berdasarkan angka proyeksi penduduk SP2020/ *Based on SP2020 population projection figures*

Sumber/*Source*: Badan Pusat Statistik, Proyeksi Penduduk SP2020 tahun 2024/ *Statistics Indonesia, SP2020 population projection 2024*

Tabel 3.1.2 **Jumlah Penduduk Menurut Kelompok Umur dan Jenis Kelamin di Kabupaten Ketapang (jiwa) , 2024**
Table **Population by Age Groups and Sex in Ketapang Regency (people), 2024**

Kelompok Umur Age Groups	Jenis Kelamin/Sex		
	Laki-Laki Male	Perempuan Female	Jumlah Total
(1)	(2)	(3)	(4)
0–4	26.411	25.415	51.826
5–9	23.348	22.234	45.582
10–14	23.717	22.748	46.465
15–19	26.341	24.531	50.872
20–24	27.789	25.690	53.479
25–29	26.162	24.678	50.840
30–34	26.912	25.368	52.280
35–39	25.525	23.211	48.736
40–44	23.988	21.302	45.290
45–49	21.319	19.190	40.509
50–54	18.221	16.491	34.712
55–59	15.139	13.469	28.608
60–64	11.053	9.581	20.634
65–69	7.499	6.480	13.979
70–74	4.520	4.057	8.577
75+	3.563	3.938	7.501
Ketapang	311.507	288.383	599.890

Sumber/Source: Badan Pusat Statistik, Proyeksi Penduduk SP2020 tahun 2024/ Statistics Indonesia, SP2020 population projection 2024

**3.2 KETENAGAKERJAAN
EMPLOYMENT**

Tabel 3.2.1 Jumlah Penduduk Berumur 15 Tahun Keatas Menurut Jenis Kegiatan Selama Seminggu Terakhir dan Jenis Kelamin di Kabupaten Ketapang, 2024
Population Aged 15 Years and Over by Type of Activity During The Last Week and Sex in Ketapang Regency, 2024

Kegiatan Utama <i>Main Activity</i>	Jenis Kelamin/Sex		
	Laki-Laki <i>Male</i>	Perempuan <i>Female</i>	Laki-Laki+ Perempuan <i>Male+Female</i>
(1)	(2)	(3)	(4)
I. Angkatan kerja/<i>Economically active</i>	213.682	91.361	305.043
1. Bekerja/ <i>Working</i>	200.159	85.477	285.636
2. Pengangguran terbuka/ <i>Unemployment</i>	13.523	5.884	19.407
II. Bukan angkatan kerja/<i>Not economically active</i>	24.885	127.172	152.057
1. Sekolah/ <i>Attending school</i>	16.873	22276	39.149
2. Mengurus rumah tangga/ <i>Housekeeping</i>	3.094	101.763	104.857
3. Lainnya/ <i>Others</i>	4.918	3.133	8.051
Jumlah¹ / Total¹	238.567	218.533	457.100

Catatan/Note: ¹RSE Jumlah adalah 6,41/ RSE Total is 6.41

Sumber/Source: BPS, Survei Angkatan Kerja Nasional (Sakernas) Agustus/BPS-Statistics Indonesia, August National Labor Force Survey

Tabel 3.2.2 Penduduk Berumur 15 Tahun ke Atas Menurut Pendidikan Tertinggi yang Ditamatkan dan Jenis Kegiatan Selama Seminggu Terakhir di Kabupaten Ketapang, 2024
Table *Population 15 Years of Age and Over by Educational Attainment and Type of Activity During the Last Week in Ketapang Regency, 2024*

Pendidikan Tertinggi yang Ditamatkan ¹ <i>Educational Attainment¹</i>	Angkatan Kerja/ <i>Economically Active</i>			Persentase Bekerja terhadap Angkatan Kerja <i>Percentage of Working to Economically Active</i>
	Bekerja <i>Working</i>	Pengangguran ² <i>Unemployment²</i>	Jumlah Angkatan Kerja <i>Total of Economically Active</i>	
(1)	(2)	(3)	(4)	(5)
0	121.862	5.549	127.411	95,64
1	49.928	2.804	52.732	94,68
2	84.810	8.482	93.292	90,91
3	29.036	2.572	31.608	91,86
Jumlah/Total	285.636	19.407	305.043	93,64

Lanjutan Tabel/*Continued Table 3.2.2*

Pendidikan Tertinggi yang Ditamatkan ¹ <i>Educational Attainment¹</i>	Bukan Angkatan Kerja <i>Not Economically Active</i>	Jumlah Total	Tingkat Partisipasi Angkatan Kerja (TPAK) <i>Labour Force Participation Rate (%)</i>
(1)	(6)	(7)	(8)
0	67.721	195.132	65,29
1	51.815	104.547	50,44
2	28.378	121.670	76,68
3	4.143	35.751	88,41
Jumlah/Total	152.057	457.100	66,73

Catatan/Note: ¹ 0. ≤ Sekolah Dasar (SD)/≤ *Primary School*
 1. Sekolah Menengah Pertama/*Junior High School*
 2. Sekolah Menengah Atas/*Senior High School*
 3. Perguruan Tinggi/*Collage*

² 1. Mencari pekerjaan/*Looking for work*
 2. Mempersiapkan usaha/*Establishing a new business/firm*
 3. Merasa tidak mungkin mendapat pekerjaan/*Feeling hopeless in looking for work (discouraged job seekers)*
 4. Sudah punya pekerjaan tetapi belum mulai bekerja/*Having job already but not starting to work yet*

Sumber/Source: Badan Pusat Statistik, Survei Angkatan Kerja Nasional (Sakernas) Agustus/BPS-Statistics Indonesia, August National Labor Force Survey

Tabel 3.2.3 Penduduk Berumur 15 Tahun Ke Atas yang Bekerja Selama Seminggu Terakhir Menurut Status Pekerjaan Utama dan Jenis Kelamin di Kabupaten Ketapang, 2024
Table Population 15 Years of Age and Over who Worked During The Last Week by Main Employment Status and Sex in Ketapang Regency, 2024

Status Pekerjaan Utama Main Employment Status	Laki-Laki Male	Perempuan Female	Jumlah Total
(1)	(2)	(3)	(4)
Berusaha sendiri <i>Own account worker</i>	38.427	18.979	57.406
Berusaha dibantu buruh tidak tetap/buruh tidak dibayar <i>Employer assisted by temporary worker/unpaid worker</i>	18.842	3.302	22.144
Berusaha dibantu buruh tetap/buruh dibayar <i>Employer assisted by permanent worker/paid worker</i>	9.588	2.174	11.762
Buruh/Karyawan/Pegawai/ <i>Employee</i>	106.670	35.721	142.391
Pekerja bebas <i>Casual worker</i>	19.823	2.614	22.437
Pekerja keluarga/tak dibayar <i>Family worker/unpaid worker</i>	6.809	22.687	29.496
Jumlah/Total	200.159	85.477	285.636

Sumber/Source: Badan Pusat Statistik, Survei Angkatan Kerja Nasional (Sakernas) Agustus/BPS-Statistics Indonesia, August National Labor Force Survey

Tabel
Table 3.2.4**Jumlah Pencari Kerja Terdaftar Menurut Jenis Kelamin
(Orang) di Kabupaten Ketapang, 2024**
**Number of Registered Labour Force Who Looking for Job by
Sex (Person) in Ketapang Regency, 2024**

Bulan Month	Penduduk (Jiwa) Population (Person)		
	Laki-Laki Male	Perempuan Female	Jumlah Total
(1)	(2)	(3)	(4)
Januari	10	2	12
Februari	5	6	11
Maret	2	5	7
April	8	–	8
Mei	20	–	20
Juni	3	10	13
Juli	1	–	1
Agustus	2	–	2
September	2	–	2
Oktober	10	–	10
November	10	–	10
Desember	10	5	15
2024	78	28	106
2023	591	201	792
Jumlah Total 2022	170	124	294
2021 ²	380	240	620
2020	380	240	620

Catatan/Note: ² Data tahun 2020 / 2020 Data

Sumber/Source: Dinas Tenaga Kerja dan Transmigrasi Kabupaten Ketapang/Manpower and Transmigration Office of Ketapang Regency

Tabel
Table 3.2.5**Jumlah Pencari Kerja Menurut Pendidikan (Orang) di Kabupaten Ketapang, 2024**
Number of Registered Labour Force Who Looking for Job by Education (Person) in Ketapang Regency, 2024

Bulan Month	Tidak/Belum Tamat SD Not graduated from elementary school	SD /Sederajat Elementary	SMP/Sederajat Junior High	SMA/Sederajat Senior High	
(1)	(2)	(3)	(4)	(5)	
Januari	
Februari	
Maret	
April	
Mei	
Juni	
Juli	
Agustus	
September	
Oktober	
November	
Desember	
2024	
2023	12	89	65	300	
Jumlah Total	2022	-	2	7	105
	2021	13	44	33	304
	2020	13	44	33	304

Lanjutan Tabel/*Continued Table 3.2.5*

Bulan Month	SMK Vocational High School	Akademi (D1,D2,D3) Diploma	Sarjana (D4,S1) Degree	Jumlah Total
(1)	(6)	(7)	(8)	(9)
Januari
Februari
Maret
April
Mei
Juni
Juli
Agustus
September
Oktober
November
Desember
2024
2023	223	85	105	879
Jumlah Total	2022	67	30	294
	2021	226	122	620
	2020	226	122	620

Sumber/*Source*: Dinas Tenaga Kerja dan Transmigrasi Kabupaten Ketapang/*Manpower and Transmigration Office of Ketapang Regency*

Tabel 3.2.6 Jumlah Paket Pelatihan Pada Kursus Latihan kerja di Kabupaten Ketapang, 2024
Table *Number Set of Training on Job Training Course in Ketapang Regency, 2024*

Jenis Pelatihan / Type of Training	Institusional	Non Institusional
(1)	(2)	(3)
Otomotif (Servis Sepeda Motor Sistem Injeksi)	2	–
Otomotif (Pemeliharaan Kendaraan Ringan/mobil Sistem Konvensional)	–	–
Listrik (Pemasangan Instalasi Listrik Bangunan Sederhana)	1	–
Listrik (Operator Listrik Industri)	2	–
Fashion Technology (Menjahit Pakaian dengan Mesin)	2	–
Fashion Technology (Asisten Operator Custom Made Wanita)	2	–
Processing (Pengolahan Ikan)	–	–
Pertanian (Pembibitan Sayuran Organik)	–	–
Teknologi Informasi dan Komunikasi /TIK (Practical Office Advance)	5	–
Teknologi Informasi dan Komunikasi /TIK (Desain Grafis Dasar)	4	–
Las (Plate Welder SMAW 3 G UP PF)	2	–
Las (Fillet Welder SMAW 3 F/PF)	1	–
Processing (Pembuatan Roti dan Kue)	2	–
Jumlah / Total	23	–

Sumber/Source: Dinas Tenaga Kerja dan Transmigrasi Kabupaten Ketapang/Manpower and Transmigration Office of Ketapang Regency

Tabel
Table 3.2.7

**Upah Minimum Kabupaten Pekerja di Kabupaten
Ketapang Menurut Lapangan Usaha, 2020 - 2024**
*Regional Minimum Wage in Ketapang Regency by Sector
2020 – 2024*

Sektor Sector	UMK Regional Minimum Wage				
	2020	2021	2022	2023	2024
(1)	(2)	(3)	(4)	(5)	(6)
1 Pertanian	2.860.323	2.860.323	3.085.615	3.188.983,34	3.188.983,34
2 Pertambangan.dan. Penggalian	2.860.323	2.860.323	3.085.615	3.188.983,34	3.188.983,34
3 Industri	2.860.323	2.860.323	3.085.615	3.188.983,34	3.188.983,34
4 Konstruksi	2.860.323	2.860.323	3.085.615	3.188.983,34	3.188.983,34
5 Listrik.dan.Gas	2.860.323	2.860.323	3.085.615	3.188.983,34	3.188.983,34
6 Perdagangan	2.860.323	2.860.323	3.085.615	3.188.983,34	3.188.983,34
7 Angkutan	2.860.323	2.860.323	3.085.615	3.188.983,34	3.188.983,34
8 Keuangan	2.860.323	2.860.323	3.085.615	3.188.983,34	3.188.983,34
9 Jasa-jasa. Kemasyarakatan	2.860.323	2.860.323	3.085.615	3.188.983,34	3.188.983,34

Sumber/Source: Dinas Tenaga Kerja dan Transmigrasi Provinsi Kalimantan Barat/Manpower and Transmigration Office of Kalimantan Barat Province

Tabel 3.2.8
Table

Penyaluran Tenaga Kerja Menurut Pendidikan di Kabupaten Ketapang, 2024
Distribution of Labour Forces by Education (Orang/ Person) in Ketapang Regency, 2024

Bulan <i>Month</i>	Tidak / Belum Tamat SD Not finished elementary	SD Elementary	SMP Junior High	SMA Senior High	SMK Vocation High	Akademi & Sarjana Diploma & Degree	Jumlah Total
(1)	(2)	(3)	(4)	(5)	(6)	(7)	(8)
Januari
Februari
Maret
April
Mei
Juni
Juli
Agustus
September
Oktober
November
Desember
2024
Jumlah Total	2023	6	52	43	205	147	570
	2022
	2021	7	20	25	104	80	311
	2020	7	20	25	104	80	311

Sumber/Source: Dinas Tenaga Kerja dan Transmigrasi Kabupaten Ketapang/Manpower and Transmigration Office of Ketapang Regency

Tabel
Table 3.2.9

**Rekapitulasi Jumlah Rumah Tangga Transmigran
Menurut Lokasi Transmigrasi di Kabupaten Ketapang,
2024**
*Recapitulation Number of Transmigrant Household by
Subdistrict and Location in Ketapang Regency, 2024*

Kecamatan Subdistrict	Lokasi Location	Rumah Tangga Household	Jiwa Person
(1)	(2)	(3)	(4)
1. Kendawangan	Membuluh I, Membuluh II, Kendawangan I, Kendawangan III, Sukaraja Sp 9 AMS, Sukaraja SP 7 AMS, Sukaraja SP 8 AMS, Banjarsari	1.350	5.028
2. Manis Mata	Air Dekakah Sp 7 PPS, Belian Sungsang Sp 10 PPS	1.051	3.913
3. Singkup	Sukaraja Sp 1 AMS, Sukaraja SP 2 AMS, Sukaraja SP 5 AMS, Sukaraja Sp 6 AMS, Sukaraja SP 3 AMS, Sukaraja SP 4 AMS	2.486	7.716
4. Air Upas	Sarang Membuluh Sp I PPS, Perimping Sp 5 PPS, Sekuningan Sp 2 PPS, Lumpak Sp 6 PPS, Batu Tanda Sp 3 PPS, Air Durian Sp 4 PPS, Gahang Sp 8 PPS, Kuning SP 9 PPS	2.939	1.2624
5. Pemahan	Lalang Panjang, Semayuk Baru	542	1.880
6. Tumbang Titi	Belaban Tujuh, Sengkaharak, Kalimas Baru, Pemuatan Jaya, Pengatapan SP 1 BMI, Mambuk SP 3 BMI	28.49	8.715
7. Sungai Melayu Rayak	Sei Melayu Baru, Bringin Jaya, Mekar Jaya, Suka Mulya, Jairan Jaya, Kepuluk, Sungai Melayu Jaya, Karya Mukti	3.584	13.237
7. Nanga Tayap	Sumber Priangan, Sei Keli I, Sei Keli II, Sei Keli III, Siantau SP 3 SLA, Geronggang Sp 4 SLA, Sumber Suka III A	1.658	7.423
8. Sandai	Sumber Resmi I A, Sumber Rejo	225	898
9. Matan Hilir Selatan	Sungai Besar, Sungai Pelang	550	2.134
Jumlah / Total		17.234	56.145

Sumber/Source: Dinas Tenaga Kerja dan Transmigrasi Kabupaten Ketapang/Manpower and Transmigration Office of Ketapang Regency

Tabel
Table 3.2.10

**Jumlah Rumah Tangga Transmigran Menurut
Kecamatan dan Lokasi di Kabupaten Ketapang, 2024
Number of Transmigrant Household by Sub-District and
Location in Ketapang Regency, 2024**

Kecamatan <i>Subdistrict</i>	Lokasi <i>Location</i>	Rumah Tangga <i>Household</i>	Jiwa <i>Person</i>
(1)	(2)	(3)	(4)
1. Kendawangan	1. Membuluh I	100	421
	2. Membuluh II	134	543
	3. Kendawangan I	126	477
	4. Kendawangan III	–	–
	5. Sukaraja SP 9 AMS	490	1.884
	6. Sukaraja SP 7 AMS	436	1.734
	7. Sukaraja SP 8 AMS	400	1.421
	8. Banjarsari	100	282
2. Manis Mata	1. Air Dekakah SP 7 PPS	489	1.862
	2. Belian Sungsang SP 10 PPS	562	2.051
3. Singkup	1. Sukaraja SP 1 AMS	422	1.305
	2. Sukaraja SP 2 AMS	415	1.260
	3. Sukaraja SP 5 AMS	423	1.345
	4. Sukaraja SP 6 AMS	582	1.807
	5. Sukaraja SP 3 AMS	372	1.166
	6. Sukaraja SP 4 AMS	272	833
4. Air Upas	1. Sarang Membuluh SP 1 PPS	501	2.183
	2. Perimping SP 5 PPS	500	2.200
	3. Sekuningan SP 2 PPS	298	1.098
	4. Lumpak SP 6 PPS	322	1.262
	5. Batu Tanda SP 3 PPS	259	1.419
	6. Air Durian SP 4 PPS	502	2.223
	7. Gahang SP 8 PPS	419	1.622
	8. Kuning SP 9 PPS	138	617
5. Pemahan	1. Lalang Panjang	249	770
	2. Semayuk Baru	293	1.110
6. Tumbang Titi	1. Belaban Tujuh	318	1.030
	2. Sengkeharak	445	650

Lanjutan Tabel/*Continued Table* 3.2.10

Kecamatan <i>Subdistrict</i>	Lokasi <i>Location</i>	Rumah Tangga <i>Household</i>	Jiwa <i>Person</i>
(1)	(2)	(3)	(4)
	3. Kalimas Baru	446	1.453
	4. Pemuatan Jaya	449	1.518
	5. Pengatapan SP 1 BMI	298	859
	6. Mambuk SP 3 BMI	557	1.923
7. Sungai Melayu Rayak	1. Sungai Melayu Baru	487	1.521
	2. Beringin Jaya	312	967
	3. Mekar Jaya	312	1.011
	4. Suka Mulya	290	1.281
	5. Jairan Jaya	347	1.165
	6. Kepuluk	391	1.372
	7. Sungai Melayu Jaya	569	2.978
	8. Piansak	504	1.561
	9. Karya Mukti	372	1.345
8. Nanga Tayap	1. Sumber Priangan	200	1.146
	2. Sei Keli I	288	1.217
	3. Sei Keli II	200	1.146
	4. Sei Keli III	297	1.240
	5. Siantau SP 3 SLA	500	2.250
	6. Geronggang SP 4 SLA	100	379
	7. Sumber Suka IIIA	100	358
9. Sandai	1. Sumber Resmi IA	88	264
	2. Sumber Rejo	137	634
10. Matan Hilir Selatan	1. Pematang Gadung	–	–
	2. Sungai Besar	1.199	4.320
	3. Sungai Pelang	1.560	5.848
Jumlah / Total		19.570	72.331

Sumber/*Source*: Dinas Tenaga Kerja dan Transmigrasi Kabupaten Ketapang/*Manpower and Transmigration Office of Ketapang Regency*

Tabel
Table 3.2.11

Realisasi Penempatan Transmigran Menurut Pola dan Asal Daerah di Kabupaten Ketapang, 2024
Number of Transmigrant Household by Pattern and Location in Ketapang Regency, 2024

Daerah Asal <i>Region of Origin</i>	Pola						
	TP		PIR		Jumlah / Total		
	KK	Jiwa	KK	Jiwa	KK	Jiwa	
(1)	(2)	(3)	(4)	(5)	(6)	(7)	
Jawa Barat	479	2.017	2.272	10.050	2.751	12.067	
DKI Jakarta	15	57	1.094	4.918	1.109	4.975	
Jawa Tengah	358	2.013	2.107	9.285	2.465	11.298	
DI. Yogyakarta	0	0	769	2.770	769	2.770	
Jawa Timur	428	1.803	1.535	4.263	1.963	6.066	
Bali	0	0	61	168	61	168	
Nusa Tenggara Barat	50	190	508	2.514	558	2.704	
Nusa Tenggara Timur	55	231	531	2.422	586	2.653	
Lampung	50	194	186	783	236	977	
Banten	60	262	0	0	60	262	
APPDT	951	4.530	5.698	26.372	6.649	30.902	
Jumlah	2024	2.446	11.297	14.761	63.545	17.207	74.842
Total	2023	2.446	11.297	14.761	63.514	17.207	74.811

Sumber/Source: Dinas Tenaga Kerja dan Transmigrasi Kabupaten Ketapang/Manpower and Transmigration Office of Ketapang Regency

Tabel
Table 3.2.12

Tingkat Partisipasi Angkatan Kerja (TPAK) dan Tingkat Pengangguran Terbuka (TPT) Kabupaten Ketapang (%), 2020 – 2024
Labour Force Participation Rate (LFPR) and Unemployment Rate (UR) of Ketapang Regency (%), 2020 – 2024

Tahun	TPAK LFPR	TPT UR
(1)	(2)	(3)
2020	60,75	7,30
2021	64,44	6,94
2022	60,57	6,71
2023	66,48	6,57
2024	66,73	6,36

Sumber/Source: Badan Pusat Statistik Provinsi Kalimantan Barat/BPS-Statistics of Kalimantan Barat Province

BAB IV

SOSIAL DAN KESEJAHTERAAN RAKYAT

Social and Welfare

JUMLAH PENDUDUK MISKIN 2024 **46.590** **JIWA**

NUMBER OF POOR PEOPLE

persentase penduduk miskin **8,50%** *percentage of poor people*

turun 0,75 persen poin dibanding tahun 2023



down 0,75 percentage points compared to 2023

GARIS KEMISKINAN 2024 **570.638** **RUPIAH/KAPITA/ BULAN**

POVERTY LINE



ANGKA HARAPAN HIDUP/LIFE EXPECTANCY



73,72 **TAHUN**

year

harapan rata-rata lama sekolah/expected years of schooling



11,97 **TAHUN**

year

rata-rata lama sekolah/
mean years of schooling

7,68 tahun
year



10.472 pengeluaran per kapita yang disesuaikan

ribu rupiah/
thousands rupiahs

Purchasing power parity



2024

terdapat 2 rumah sakit umum dan 1 rumah sakit khusus di kabupaten ketapang

there are 2 general hospitals and 1 specialty hospital in Ketapang Regency



TENAGA MEDIS *Medical Worker*

132



PERAWAT *Nurse*

1.092



BIDAN *midwives*

757



PENJELASAN TEKNIS

1. Jalur Pendidikan di Indonesia terdiri atas 1) pendidikan formal, 2) pendidikan nonformal, dan 3) pendidikan informal yang ketiganya dapat saling melengkapi dan memperkaya (Undang-Undang No. 20 Tahun 2014 tentang Sistem Pendidikan Nasional).
2. Jenjang Pendidikan Formal terdiri atas pendidikan dasar, pendidikan menengah, dan pendidikan tinggi. Jenis pendidikan yang diajarkan mencakup pendidikan umum, kejuruan, akademik, profesi, vokasi, keagamaan, dan khusus.
 - a. Pendidikan Dasar berbentuk Sekolah Dasar (SD) dan Madrasah Ibtidaiyah (MI) atau bentuk lain yang sederajat serta Sekolah Menengah Pertama (SMP) dan Madrasah Tsanawiyah (MTs), atau bentuk lain yang sederajat.
 - b. Pendidikan Menengah berbentuk Sekolah Menengah Atas (SMA), Madrasah Aliyah (MA), Sekolah Menengah Kejuruan (SMK), dan Madrasah Aliyah Kejuruan (MAK), atau bentuk lain yang sederajat.
 - c. Pendidikan Tinggi merupakan jenjang pendidikan setelah pendidikan menengah yang mencakup program pendidikan diploma, sarjana, magister

TECHNICAL NOTES

1. *The Education System in Indonesia consists of 1) a formal education, 2) non-formal education, and 3) informal education that all three can be complementary and enriching (Law No. 20 Year 2014 about The National Education System).*
2. *The Formal Education Level consists of primary education, secondary education, and high education. The kind of education that taught consists of general education, vocational, academic, professional, religious, and specific education.*
 - a. *The Primary Education consists of Elementary School and Islamic Elementary School or other equivalent forms and Junior High School and MTs, or other equivalent forms.*
 - b. *The Secondary Education consists of the senior high school, MA, Vocational School, and Vocational Madrasah Aliyah, or other equivalent forms.*
 - c. *The High Education consists of the education level after the secondary education that consists of diplomas, bachelor, master, specialist,*

spesialis, dan doktor yang diselenggarakan oleh perguruan tinggi. Perguruan tinggi dapat berbentuk akademi, politeknik, sekolah tinggi, institut, atau universitas.

3. Angka Partisipasi Murni (APM) adalah proporsi penduduk pada kelompok umur jenjang pendidikan tertentu yang masih bersekolah pada jenjang pendidikan yang sesuai dengan kelompok umurnya terhadap penduduk pada kelompok umur tersebut.

$$\text{APM SD/MI (sederajat)} = \frac{\text{JM SD/MI (sederajat) usia 7-12 tahun}}{\text{JP 7-12 tahun}} \times 100\%$$

$$\text{APM SMP/MTs (sederajat)} = \frac{\text{JM SMP/MTs (sederajat) usia 13-15 tahun}}{\text{JP 13-15 tahun}} \times 100\%$$

$$\text{APM SMA/MA (sederajat)} = \frac{\text{JM SMA/MA (sederajat) usia 16-18 tahun}}{\text{JP 16-18 tahun}} \times 100\%$$

Keterangan:

APM = Angka Partisipasi Murni
JM = Jumlah murid pada suatu jenjang pendidikan pada periode tertentu

JP = Jumlah penduduk pada kelompok umur tertentu pada periode tertentu

4. Angka Partisipasi Kasar (APK) adalah proporsi penduduk yang masih bersekolah pada suatu jenjang pendidikan tertentu terhadap jumlah penduduk kelompok umur yang sesuai dengan jenjang pendidikan tersebut.

and doctoral degrees that are held by the college. The colleges can be academy, polytechnic, high school, institute, or university.

3. *Net Enrollment Rate (NER) is a proportion of students/pupils in an official age group in a given level of education to population for the same official age group.*

$$\text{NER in primary school} = \frac{\text{NS in primary school aged 7-12}}{\text{NP aged 7-12}} \times 100\%$$

$$\text{NER in lower secondary school} = \frac{\text{NS in lower secondary school aged 13-15}}{\text{NP aged 13-15}} \times 100\%$$

$$\text{NER in upper secondary school} = \frac{\text{NS in upper secondary school aged 16-18}}{\text{NP aged 16-18}} \times 100\%$$

Notes:

NER = Net Enrollment Rate
NS = Number of students/pupils in a specific level of education on the certain period

NP = Number of population in a specific age group on the level of education on the certain period

4. *Gross Enrollment Ratio (GER) is a proportion of students/pupils in a given level of education to population in an official age group in the same given level of education.*

$$\text{APK SD/MI/ sederajat} = \frac{\text{JM SD/MI/ sederajat}}{\text{JP 7-12 tahun}} \times 100\%$$

$$\text{APK SMP/MTs/ sederajat} = \frac{\text{JM SMP/MTs/ sederajat}}{\text{JP 13-15 tahun}} \times 100\%$$

$$\text{APK SMA/MA/ sederajat} = \frac{\text{JM SMA/MA/ sederajat}}{\text{JP 16-18 tahun}} \times 100\%$$

$$\text{GER in primary school} = \frac{\text{NS in primary school}}{\text{NP aged 7-12 tahun}} \times 100\%$$

$$\text{GER in lower secondary school} = \frac{\text{NS in primary school}}{\text{NP aged 13-15 tahun}} \times 100\%$$

$$\text{GER in upper secondary school} = \frac{\text{NS in primary school}}{\text{NP aged 16-18 tahun}} \times 100\%$$

Keterangan:

APK = Angka Partisipasi Kasar
 JM = Jumlah murid pada suatu jenjang pendidikan pada periode tertentu
 JP = Jumlah penduduk pada kelompok umur tertentu pada periode tertentu

Notes:

GER = Gross Enrollment Rate
 NS = Number of students/pupils in a specific level of education on certain period
 NP = Number of population in a specific age group on the level of education on the certain period

5. Rumah Sakit adalah tempat pemeriksaan dan perawatan kesehatan, biasanya berada di bawah pengawasan dokter/tenaga medis, yang melayani penderita yang sakit untuk berobat rawat jalan atau rawat inap.
6. Rumah Sakit Bersalin adalah rumah sakit khusus untuk persalinan, dilengkapi pelayanan spesialis pemeriksaan kehamilan, persalinan, rawat inap dan rawat jalan ibu dan anak yang berada di bawah pengawasan dokter spesialis kandungan.
7. Rumah Bersalin adalah sarana pelayanan kesehatan dengan izin sebagai rumah bersalin, dilengkapi pelayanan pemeriksaan kehamilan, persalinan serta pemeriksaan ibu dan anak yang berada di bawah pengawasan bidan senior
5. *Hospital is a place for health check, usually controlled/supervised by doctors/medical personnel to serve the ill patients to get outpatient or inpatient treatment services.*
6. *Maternity Hospital is a specialized hospital for childbirth, has specialist inspection service to pregnancy, childbirth, hospitalization and outpatient for mothers and children that is under the supervision of an obstetrician.*
7. *Maternity House is health care facility with a license as a maternity house, equipped with prenatal care, childbirth and examination of mothers and children which is under the supervision of a senior midwif*

8. Poliklinik adalah sarana kesehatan untuk pelayanan berobat jalan, biasanya berada di bawah pengawasan dokter/tenaga medis.
9. Puskesmas (Pusat Kesehatan Masyarakat) adalah unit pelaksana teknis dinas kesehatan Kecamatan yang mempunyai fungsi utama sebagai penyelenggara pelayanan kesehatan tingkat pertama. Wilayah kerja puskesmas maksimal adalah satu kecamatan dan untuk dapat menjangkau wilayah kerjanya, puskesmas mempunyai jaringan pelayanan yang meliputi unit Puskesmas Pembantu (Pustu), unit Puskesmas Keliling (Puskel), dan unit bidan desa/komunitas (Peraturan Menteri Kesehatan RI No. 75 Tahun 2015 Tentang Pusat Kesehatan Masyarakat).
10. Apotek adalah suatu tempat tertentu yang digunakan untuk melakukan pekerjaan kefarmasian, dan penyaluran/penjualan obat atau bahan farmasi dan perbekalan kesehatan lainnya kepada masyarakat yang dikelola oleh tenaga apoteker (Peraturan Menteri Kesehatan RI No. 1332 Tahun 2002 Tentang Perubahan Atas Peraturan Menteri Kesehatan RI No. 922/MENKES/PER/X/1993 Tentang Ketentuan dan Tata Cara Pemberian Izin Apotek).
11. Luas lantai adalah luas lantai yang ditempati dan digunakan untuk keperluan sehari-hari (sebatas atap).
8. *Polyclinic is a health facility in which to get outpatient services, usually under the control of doctor/medical personnel.*
9. *Public Health Center is technical implementation unit of regency health department that have the primary function as a first-level health care providers. The working area standard of public health center is one district and to reach their working areas, public health centers have a service network covering subsidiary of public health center, mobile public health center units, and midwife units (Regulation of the Minister of Health of Indonesia Number 75 Year 2015 about Public Health Center).*
10. *Pharmacy is a specific place that is used for pharmaceutical jobs, and distribution/sale of drugs/ pharmaceuticals and other medical supplies to people that are administered by trained pharmacist (Regulation of the Minister of Health of Indonesia Number 1332 Year 2002 about the Changes of Regulation of the Minister of Health of Indonesia Number 922/MENKES/PER/X/1993 about Provision and Procedures for Administration of Licensed Pharmacies).*
11. *Floor area is the total area which is occupied and utilized daily.*

12. Air leding adalah sumber air yang berasal dari air yang telah melalui proses penjernihan dan penyehatan sebelum di-
alirkan kepada konsumen me-
lalui instalasi berupa saluran air.
Sumber air ini biasanya diusa-
hakan oleh PAM/PDAM/BPAM.
Termasuk dalam hal ini air led-
ing yang didapat secara eceran.
13. Sumur terlindung adalah air
yang berasal dari dalam tanah
yang digali dan lingkaran sumur
tersebut dilindungi oleh tembok
paling sedikit 0,8 meter di atas
tanah dan 3 meter ke bawah ta-
nah, serta ada lantai semen se-
jauh 1 meter dari lingkaran sumur.
14. Peristiwa tindak pidana yang
dilaporkan ialah setiap peris-
tiwa yang diterima kepolisian
dari laporan masyarakat, atau
peristiwa dimana pelakunya ter-
tangkap tangan oleh kepolisian.
15. Jumlah tindak pidana meng-
gambar-kan jumlah kasus
tindak pidana yang terjadi
pada kurun waktu tertentu.
16. Bencana Alam adalah peristiwa
atau serangkaian peristiwa yang
mengancam dan mengganggu
kehidupan/penghidupan ma-
syarakat yang disebabkan oleh
faktor alam antara lain berupa
gempa bumi, tsunami, gunung
meletus, banjir, kekeringan, an-
gin topan, dan tanah longsor
sehingga mengakibatkan keru-
gian materi maupun non-materi.
12. *Pipe water is a water Source that
comes from water that has been
through a process of purification
and sanitation before distribute
to consumers through an insta-
lation of water lines. This water
Source is usually distributed by
PAM/ PDAM/BPAM. This include
a pipe water that sold at retail.*
13. *Protected wells is water that
comes from the soil were exca-
vated and the circumference of
the well was protected by walls
at least 0.8 meters above ground
and 3 meters underground, and
cement floor as far as 1 meter
from the well circumference.*
14. *Reported crime incidence in-
cludes all criminal cases reported
and received by police office,
and all crimes caught by police.*
15. *Crime total refers to the num-
ber of criminal cases occur-
ring during a given period.*
16. *Natural Disaster is an event or se-
ries of events that threaten and
disrupt the lives and livelihoods
caused by natural factors such
as: earthquake, tsunami, volca-
nic eruption, flood, flash flood,
drought, typhoon/cyclone, and
landslide so it can lead to result in
loss of material and non-material.*

17. Untuk mengukur kemiskinan, BPS menggunakan konsep kemampuan memenuhi kebutuhan dasar (basic needs approach). Dengan pendekatan ini, kemiskinan dipandang sebagai ketidakmampuan dari sisi ekonomi untuk memenuhi kebutuhan dasar makanan dan bukan makanan yang diukur dari sisi pengeluaran. Metode yang digunakan adalah menghitung Garis Kemiskinan (GK), yang terdiri dari dua komponen yaitu Garis Kemiskinan Makanan (GKM) dan Garis Kemiskinan Non-Makanan (GKNM). Penghitungan Garis Kemiskinan dilakukan secara terpisah untuk daerah perkotaan dan perdesaan.
18. Penduduk miskin adalah penduduk yang memiliki rata-rata pengeluaran per kapita per bulan di bawah Garis Kemiskinan.
19. Garis Kemiskinan Makanan (GKM) merupakan nilai pengeluaran kebutuhan minimum makanan yang disetarakan dengan 2.100 kkalori per kapita per hari. Garis Kemiskinan Non-Makanan (GKNM) adalah kebutuhan minimum untuk perumahan, sandang, pendidikan, kesehatan, dan kebutuhan dasar lainnya.
20. Ukuran Kemiskinan Head Count Index (HCI-P0) adalah persentase penduduk miskin yang berada di bawah Garis Kemiskinan (GK).
17. *To measure poverty, BPS-Statistics Indonesia has used the concept of basic needs approach. Therefore, poverty is viewed as economic inability to fulfill food and non-food basic needs which are measured by consumption/expenditure. The method used is calculating poverty line, which consists of two components that are Food Poverty Line (FPL) and Non-Food Poverty Line (NFPL). The poverty line was calculated separately for urban and rural areas.*
18. *A person whose expenditure per capita per month is below the poverty line is considered to be poor.*
19. *The Food Poverty Line refers to the daily minimum requirement of 2,100 kcal per capita per day. The Non-Food Poverty Line refers to the minimum requirement for household necessities for clothing, education, health, and other basic individual needs.*
20. *Poverty Measures Head Count Index (HCI-P0) simply measures the percentage of the population that is counted as poor, often denoted by P0*

Indeks Kedalaman Kemiskinan (*Poverty Gap Index-P1*) merupakan ukuran rata-rata kesenjangan pengeluaran masing-masing penduduk miskin terhadap garis kemiskinan. Semakin tinggi nilai indeks, semakin jauh rata-rata pengeluaran penduduk dari garis kemiskinan.

Indeks Keparahan Kemiskinan (*Poverty Severity Index-P2*) memberikan gambaran mengenai penyebaran pengeluaran di antara penduduk miskin. Semakin tinggi nilai indeks, semakin tinggi ketimpangan pengeluaran di antara penduduk miskin.

Foster-Greer-Thorbecke (1984) merumuskan suatu ukuran yang digunakan untuk mengukur tingkat kemiskinan sebagai berikut:

$$P_a = \frac{1}{n} \sum_{i=1}^q \left[\frac{z - y_i}{z} \right]^a$$

dimana:

$a=0, 1, 2$

z =Garis kemiskinan

y =Rata-rata pengeluaran perkapita sebulan penduduk yang berada di bawah garis kemiskinan ($i=1,2,\dots,q$), $y_i < z$

q =Jumlah penduduk yang berada di bawah garis kemiskinan

n = jumlah penduduk

Poverty Gap Index-P1 measures the extent to which individuals fall below the poverty line (the poverty gaps) as a proportion of the poverty line. Higher value of the index shows that the gap between average expenditure of the poor and the poverty line is wider.

Poverty Severity Index-P2 describes inequality among the poor. This is simply a weighted sum of poverty gaps (as a proportion of the poverty line), where the weights are the proportionate poverty gaps themselves. Hence, by squaring the poverty gap index, the measure implicitly puts more weight on observations that fall well below the poverty line. Higher value of the index shows that inequality among the poor is higher.

Foster-Greer-Thorbecke (1984) developed poverty measures that may be written as:

$$P_a = \frac{1}{n} \sum_{i=1}^q \left[\frac{z - y_i}{z} \right]^a$$

where:

$a=0, 1, 2$

z =the poverty line

y_i =Average expenditure per capita per month of the poor ($i=1,2,\dots,q$), $y_i < z$

q =the number of poor

n = the total population

Jika $a=0$, diperoleh Head Count Index (P0), jika $a=1$ diperoleh indeks kedalaman kemiskinan (Poverty Gap Index-P1) dan jika $a=2$ disebut indeks keparahan kemiskinan (Poverty Severity Index-P2).

If $a=0$ is obtained Head Count Index (P0), if $a=1$ is obtained Poverty Gap Index-P1, and if $a=2$ is obtained Poverty Severity Index-P2.

21. Indeks Pembangunan Manusia (IPM) menjelaskan bagaimana penduduk dapat mengakses hasil pembangunan dalam memperoleh pendapatan, kesehatan, pendidikan dan sebagainya. IPM diperkenalkan oleh UNDP pada tahun 1990 dan dipublikasikan secara berkala dalam laporan tahunan Human Development Report (HDR). IPM dibentuk oleh 3 (tiga) dimensi dasar: Umur panjang dan hidup sehat; pengetahuan; dan standar hidup layak.
 22. Timbulan sampah adalah volume atau berat sampah yang dihasilkan dalam periode waktu tertentu di suatu wilayah. Timbulan sampah dapat dihitung per hari, per minggu, atau per bulan.
 23. Sampah tertangani adalah sampah yang sudah dikumpulkan, diangkut, dan ditangani dengan baik. Sampah tertangani adalah sampah yang sudah ditangani oleh pihak berwenang dan masuk ke Tempat Pembuangan Akhir (TPA).
 24. Rombongan belajar (rombel) adalah kelompok siswa yang terdaftar di satu kelas dalam satu satuan pendidikan. Rombel berfungsi untuk menampung dan mengelompokkan siswa.
21. *The Human Development Index (HDI) explains how people can access development results in obtaining income, health, education and so forth. HDI was introduced by United Nations Development Programme (UNDP) in 1990 and published periodically in the annual report of the Human Development Report. HDI was formed by three basic dimensions: a long and healthy life; knowledge; and a decent standard of living.*
 22. *Waste generation is the volume or weight of waste generated in a certain period of time in an area. Waste generation can be calculated per day, per week, or per month.*
 23. *Handled waste is waste that has been collected, transported, and handled properly. Handled waste is waste that has been handled by the authorities and goes to the final disposal site (TPA).*
 24. *Rombongan belajar (rombel) is a group of students enrolled in one class in one education unit. Rombel serves to accommodate and group students.*

25. Tenaga Medis adalah adalah dokter, dokter gigi, dokter spesialis, dan dokter gigi spesialis baik di dalam maupun di luar negeri yang diakui oleh Pemerintah RI sesuai dengan peraturan perundang-undangan.
26. Tenaga medis psikologi klinis adalah psikolog klinis yang merupakan bagian dari tenaga kesehatan di Indonesia. Psikolog klinis bertugas mendiagnosis dan menangani masalah kesehatan jiwa.
27. Tenaga Keperawatan adalah tenaga kesehatan yang memberikan perawatan kepada pasien. Tenaga keperawatan terdiri dari perawat vokasi dan perawat profesi.
28. Tenaga kebidanan adalah tenaga kesehatan profesional yang bertugas memberikan pelayanan kesehatan pada perempuan dan bayi
29. Tenaga Kefarmasian adalah tenaga kesehatan yang bertugas dalam bidang kefarmasian, terdiri dari apoteker dan tenaga teknis kefarmasian.
30. Tenaga Kesehatan Masyarakat adalah profesional kesehatan yang bertugas untuk meningkatkan kesehatan masyarakat, mencegah penyakit, dan meningkatkan kualitas hidup. Tenaga kesehatan masyarakat terdiri dari ep-
25. *Medical worker are doctors, dentists, specialist doctors, and specialist dentists both at home and abroad who are recognized by the Indonesian Government in accordance with statutory regulations.*
26. *Clinical psychology medical worker are clinical psychologists who are part of the health workforce in Indonesia. Clinical psychologists are tasked with diagnosing and treating mental health problems.*
27. *Nursing worker are health workers who provide care to patients. Nursing workers consist of vocational nurses and professional nurses.*
28. *Midwifery workers are professional health workers tasked with providing health services to women and infants.*
29. *Pharmaceutical Workers are health workers in charge of pharmacy, consisting of pharmacists and pharmaceutical technicians.*
30. *Public Health Workers are health professionals tasked with improving public health, preventing disease, and improving quality of life. Public health workers consist of health epidemiologists, health entomologists,*

idemiolog kesehatan, entomolog kesehatan, mikrobiolog kesehatan, penyuluh kesehatan, administrator kesehatan dan sanitarian

health microbiologists, health extension workers, health administrators and sanitarians.

- | | |
|---|--|
| <p>31. Tenaga kesehatan lingkungan atau sanitarian adalah tenaga profesional yang bertugas menjaga kesehatan lingkungan. Tenaga kesehatan lingkungan terdiri dari tenaga sanitasi lingkungan, entomolog kesehatan, dan mikrobiolog kesehatan.</p> | <p>31. <i>Environmental health workers or sanitarians are professionals in charge of maintaining environmental health. Environmental health workers consist of environmental sanitation workers, health entomologists, and health microbiologists.</i></p> |
| <p>32. Tenaga gizi adalah tenaga kesehatan yang bertugas memberikan informasi, konseling, dan penyuluhan terkait gizi, pola makan, dan masalah kesehatan. Tenaga gizi juga disebut ahli gizi atau nutritionist.</p> | <p>32. <i>Nutrition workers are health workers whose job is to provide information, counseling, and education related to nutrition, diet, and health problems. Nutritionists are also called nutritionists.</i></p> |
| <p>33. Tenaga Keterampilan Fisik adalah tenaga kesehatan yang memberikan terapi fisik kepada pasien. Tenaga keterampilan fisik terdiri dari: Fisioterapis, Okupasi terapis, Terapis wicara, Akupunktur.</p> | <p>33. <i>Physical therapists are health workers who provide physical therapy to patients. Physical therapists consist of: Physiotherapist, Occupational therapist, Speech therapist, Acupuncturist.</i></p> |
| <p>34. Tenaga Keteknisan Medis terdiri dari Radiografer, Radioterapis, Teknisi gigi, Teknisi elektromedis, Analisis kesehatan, Refraksionis optisien, Otorik prostetik, Teknisi transfusi, Perkam medis, Penata anestesi</p> | <p>34. <i>Medical Technician consists of Radiographer, Radiotherapist, Dental Technician, Electromedical Technician, Health Analyst, Refractionist Optisien, Orthopedic Prosthetist, Transfusion Technician, MedicalRecorder, Anesthesiologist.</i></p> |
| <p>35. Tenaga Teknik Biomedika terdiri dari tenaga ahli laboratorium medik, radiografer, elektromedis, fisikawan med-ik, radioterapis dan ortotik prostetik.</p> | <p>35. <i>Biomedical Engineering personnel consist of medical laboratory experts, radiographers, electromedics, medical physicists, radiotherapists and prosthetic orthotics.</i></p> |

36. Tenaga Kesehatan Tradisional terdiri dari tenaga kesehatan tradisional profesi dan vokasi. *Traditional Health Workers consist of professional and vocational traditional health workers.*
37. Akseptor KB Baru adalah pasangan usia subur yang pertama kali menggunakan kontrasepsi setelah mengalami kehamilan yang berakhir dengan keguguran atau persalinan. *36. New family planning acceptors are couples of childbearing age who first use contraception after experiencing a pregnancy that ends in miscarriage or childbirth.*
38. Akseptor KB Aktif adalah peserta KB yang sedang menggunakan alat kontrasepsi untuk menjarangkan kehamilan atau mengakhiri kesuburan. *37. Active family planning acceptors are family planning participants who are using contraceptives to span pregnancy or end fertility.*
39. Bayi Lahir adalah anak manusia yang baru lahir dan berusia di bawah 28 hari. *38. Stillborn is a newborn human child under 28 days of age.*
40. Berat badan lahir rendah (BBLR) adalah kondisi ketika bayi lahir dengan berat badan kurang dari 2,5 kilogram. *39. Low birth weight (LBW) is when a baby is born weighing less than 2,5 kilograms.*
41. Balita Berat Badan Kurang/Underweight adalah kondisi ketika berat badan balita berada di bawah rentang normal untuk usianya. *40. Underweight is a condition when a toddler's weight is below the normal range for his/her age.*
42. Balita Pendek/Stunting adalah kondisi ketika tinggi badan anak lebih pendek dari rata-rata untuk usianya. *41. Underweight/Stunting is a condition when a child's height is shorter than the average for their age.*
43. Balita Gizi Kurang adalah kondisi ketika berat badan dan tinggi badan balita ti- *42. Undernourished is a condition when a toddler's weight and height do not match the normal stan-*

dak sesuai dengan standar normal anak seumurannya.

dards for children of the same age.

44. Balita Gizi Buruk adalah kondisi ketika berat badan balita lebih rendah dari normal dibandingkan dengan tinggi badannya.

43. *Malnutrition is a condition when a toddler's weight is lower than normal compared to his/her height.*

45. Usia Harapan Hidup adalah rata-rata perkiraan banyak tahun yang dapat ditempuh oleh seseorang sejak lahir.

44. *Life Expectancy is the average estimate of how many years a person can live since birth.*

46. Rata-rata Lama Sekolah adalah jumlah tahun yang digunakan oleh penduduk dalam menjalani pendidikan formal.

45. *Average Years of Schooling is the number of years spent by the population in formal education.*

47. Harapan Lama Sekolah adalah lamanya sekolah (dalam tahun) yang diharapkan akan dirasakan oleh anak pada umur tertentu di masa mendatang.

46. *Expected Years of Schooling is the length of schooling (in years) that a child is expected to experience at a certain age in the future.*

48. Pengeluaran perkapita yang disesuaikan adalah biaya yang dikeluarkan untuk konsumsi semua anggota rumah tangga selama sebulan dibagi dengan banyaknya anggota rumah tangga yang disesuaikan dengan indeks harga konsumen dan penurunan utilitas marjinal.

47. *Adjusted per capita expenditure is the cost incurred for consumption of all household members during a month divided by the number of household members adjusted by the consumer price index and declining marginal utility.*

ULASAN**DESCRIPTION****Pendidikan**

Pendidikan merupakan salah satu indikator penyusun Indeks Pembangunan Manusia yang bertujuan mengetahui tingkat pencapaian pembangunan manusia sebagai dampak dari kegiatan pembangunan yang dilakukan oleh suatu negara/daerah.

Berdasarkan data yang dihasilkan oleh Kementerian Pendidikan (Tabel 4.1.3), pada tahun 2024 semua kecamatan yang ada di Kabupaten Ketapang memiliki fasilitas sekolah tingkat SD, yaitu sekitar 89,4 persen merupakan sekolah negeri dan sisanya sebesar 10,6 persen adalah sekolah swasta, dimana sekolah swasta ini tersebar di sebagian besar kecamatan kecuali Kecamatan Singkup, Pemahan, dan Muara Pawan.

Berdasarkan Peraturan Pemerintah Nomor 74 Tahun 2008 tentang Guru, idealnya seorang guru pada jenjang pendidikan SD, SMP, dan SMA bertanggung jawab atas 20 orang murid. Berdasarkan Tabel 4.1.3, diperoleh data rasio guru murid SD pada tahun ajaran 2023/2024 adalah 1:13, sementara tahun ajaran 2024/2025 sebesar 1:12, artinya 1 orang guru bertanggung jawab terhadap 12 orang murid. Sementara itu, jika dihitung berdasarkan kecamatan, rasio guru-murid masih dalam batas yang ideal.

Education

Education is one of the indicators of the compilation of the Human Development Index which aims to determine the level of achievement of human development as a result of development activities carried out by a country/region.

Based on data produced by the Ministry of Education (Table 4.1.3), in 2023 all sub-districts in Ketapang Regency have elementary school facilities, namely around 89,4 percent will be state schools and the remaining 10,6 percent will be private schools, where these private schools are spread across most sub-districts except Singkup, Pemahan, and Muara Pawan sub-districts.

Based on Government Regulation Number 74 of 2008 concerning Teachers, ideally a teacher at the elementary, middle and high school education levels is responsible for 20 students. Based on Table 4.1.3, data on the student teacher ratio in the 2023/2024 school year is 1:13, while for the 2024/2025 school year it is 1:12, meaning that 1 teacher is responsible for 12 students. Meanwhile, if calculated by sub-district, the teacher-student ratio is still within ideal limits.

Sementara itu untuk SMP dan SMA pada tahun ajaran 2024/2025 memiliki rasio guru-murid sebesar 1:12 dan 1:15, sehingga dapat dikatakan bahwa rasio guru-murid SMP dan SMA masih dalam batas yang ideal.

Namun jika dilihat dari adanya fasilitas sekolah, Kecamatan Pemahan belum memiliki sekolah Tingkat SMA baik negeri maupun swasta, namun terdapat sekolah tingkat SMK di kecamatan tersebut. Sedangkan untuk fasilitas sekolah tingkat SMK, rata-rata semua kecamatan di Kabupaten Ketapang minimal memiliki 1 sekolah tingkat SMK. Kecamatan yang tidak memiliki fasilitas sekolah tingkat SMK adalah Kecamatan Singkup, Hulu Sungai, Sungai Laur, dan Simpang Dua.

Kesehatan

Upaya pemerintah dalam meningkatkan kesejahteraan masyarakat dapat ditunjukkan melalui penyediaan berbagai infrastruktur dan tenaga kesehatan di semua kecamatan di Kabupaten Ketapang. Berdasarkan Tabel 4.2.3, semua kecamatan di Kabupaten Ketapang memiliki fasilitas kesehatan Puskesmas baik rawat inap maupun non rawat inap. Selain itu, fasilitas kesehatan klinik pertama baru tersedia di 10 kecamatan Kabupaten Ketapang.

Untuk tenaga kesehatan, seluruh kecamatan memiliki minimal 1 tenaga medis. Tenaga medis terdiri dari dokter,

Meanwhile, junior and senior high schools in the 2024/2025 school year have a student-teacher ratio of 1:12 and 1:15, so it can be said that the junior and senior high school student-teacher ratio is still within ideal limits.

However, when viewed from the existence of school facilities, Pemahan Subdistrict does not yet have a senior high school, either public or private, but there is a vocational high school. As for vocational school facilities, on average all sub-districts in Ketapang Regency have at least one vocational school. Sub-districts that do not have vocational school facilities are Singkup, Hulu Sungai, Sungai Laur, and Simpang Dua.

Health

The government's efforts to improve the welfare of the community can be shown through the provision of various infrastructure and health workers in all sub-districts in Ketapang Regency. Based on Table 4.2.3, all sub-districts in Ketapang Regency have both inpatient and non-inpatient Puskesmas health facilities. In addition, the first clinic health facility is only available in 10 sub-districts of Ketapang Regency.

For health workers, all sub-districts have at least 1 medical worker. Medical personnel consist of doctors, specialist

dokter spesialis, dokter gigi, dan dokter spesialis. Beberapa kecamatan yang hanya memiliki 1 tenaga medis yaitu Kecamatan Jelai Hulu, Pemahan, Sungai Melayu Rayak, Hulu Sungai, dan Sungai Laur. Namun, di kecamatan tersebut terdapat tenaga keperawatan dan tenaga kebidanan

Sementara itu untuk apotek dan toko obat yang terdaftar di Dinas Kesehatan belum tersedia di semua kecamatan. Kecamatan yang belum sama memiliki apotek dan toko obat adalah Kecamatan Singkup, Tumbang Titi, Pemahan, Matan Hilir Selatan, Matan Hilir Utara, Hulu Sungai, dan Simpang Dua.

Program Keluarga Berencana yang dilakukan pemerintah merupakan upaya untuk mengendalikan pertumbuhan penduduk dengan pemakaian alat kontrasepsi. Pada tahun 2024, target akseptor KB baru di Kabupaten Ketapang sebanyak 7.278 jiwa, dengan realisasinya sekitar 53,20 persen atau realisasi KB baru sebesar 3.872 jiwa. Namun, realisasi ini meningkat dibanding tahun 2023 yaitu sebesar 20,29 persen.

Berdasarkan tabel 4.2.18, Angka Partisipasi Kontrasepsi pada tahun 2024 untuk pasangan aktif adalah sebesar 73,03 persen, artinya sebanyak 73,03 persen dari perempuan yang menikah dalam rentang usia 15-49 tahun menggunakan kontrasepsi tertentu dari jumlah pasangan usia subur sebanyak 89.941 pasangan usia

doctors, dentists, and specialist doctors. Some sub-districts that only have 1 medical worker are Kecamatan Jelai Hulu, Pemahan, Sungai Melayu Rayak, Hulu Sungai, and Sungai Laur. However, in these sub-districts there are nursing staff and midwifery staff.

Meanwhile, pharmacies and drug stores registered with the Health Office are not yet available in all sub-districts. Sub-districts that do not have pharmacies and drug stores are Singkup, Tumbang Titi, Pemahan, South Matan Hilir, North Matan Hilir, Hulu Sungai, and Simpang Dua.

The government's family planning program is an effort to control population growth by using contraceptives. In 2024, the target of new family planning acceptors in Ketapang Regency was 7,278 people, with a realization of around 53.20 percent or the realization of new family planning of 3,872 people. However, this realization increased compared to 2023, which was 20.29 percent.

Based on table 4.2.18, the Contraceptive Participation Rate in 2024 for active couples was 73.03 percent, meaning that 73.03 percent of married women in the age range of 15-49 years used certain contraceptives out of a total of 89,941 couples of childbearing age. This figure increased compared to 2023, which

subur. Angka ini meningkat dibanding tahun 2023 yaitu sebesar 71,35 persen.

Agama dan Sosial Lainnya

Berdasarkan tabel 4.3.11, banyaknya perkara perceraian yang masuk ke Pengadilan Agama Ketapang adalah sebesar 629 gugat, di mana sebesar 36,25 persen penyebabnya adalah disebabkan Perselisihan dan Pertengkaran Terus Menerus. Kemudian diikuti oleh penyebab lain yaitu sebesar 26,4% yang disebabkan oleh meninggalkan satu pihak.

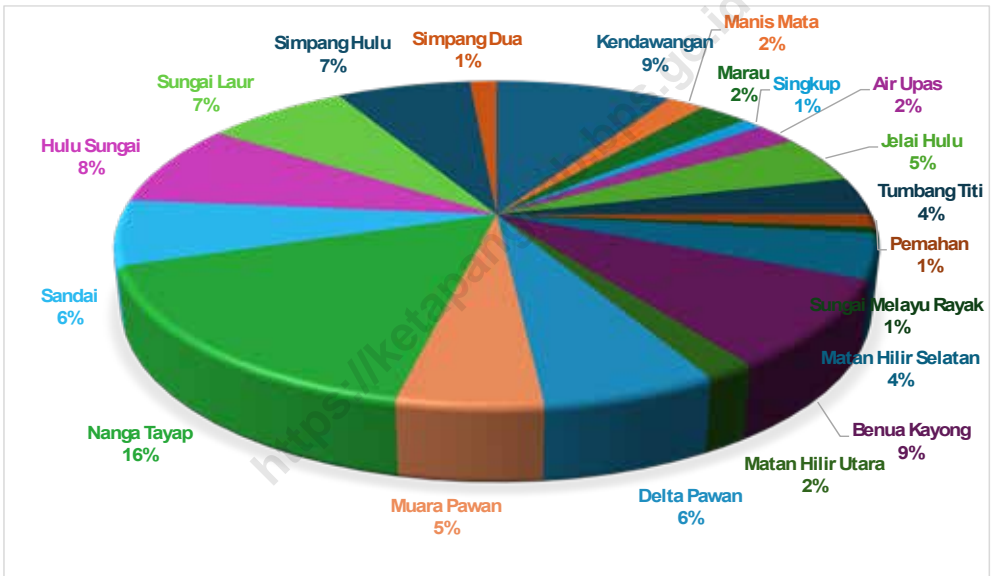
Berdasarkan Tabel 4.3.8 terdapat total 143 perkara kasus yang diterima di Pengadilan Agama Ketapang selain kasus gugat cerai dan talak. Dari 143 perkara yang diterima, 131 perkara merupakan perkara perkawinan; 2 perkara lainnya adalah perkara P3HP/ penetapan ahli waris, dan perkara lain-lain. Dari 143 perkara perkawinan, 39,9% merupakan perkara dispensasi kawin.

amounted to 71.35 percent.

Religion and Other Social Affair

Based on table 4.3.11, the number of divorce cases submitted to the Ketapang Religious Court was 629 lawsuits, of which 36,25 percent were caused by Continous Disputes and Quarrels. This was followed by another cause of 26.4%, which was caused by leaving one party.

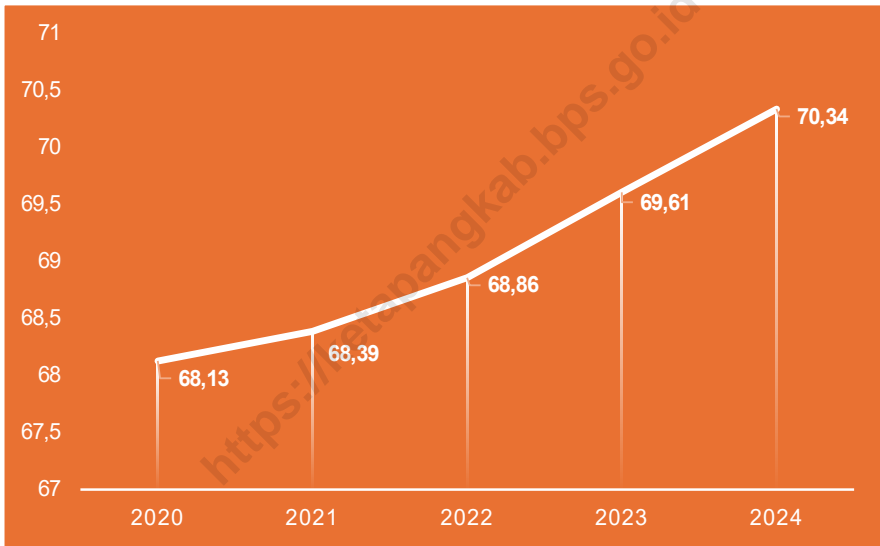
Based on Table 4.3.8 there were a total of 143 cases received at the Ketapang Religious Court in addition to cases of gugat divorce and talak. Of the 143 cases received, 131 were marriage cases; the other 2 cases were P3HP/heirship determination cases, and other cases. Of the 143 marriage cases, 39.9% were marriage dispensation cases.



Sumber/Source : Dinas Kesehatan Kabupaten Ketapang/Health Office of Ketapagn Regency

Gambar 4.1
Figures

Persentase Balita Pendek/Stunting Menurut Kecamatan di Kabupaten Ketapang, 2024
Percentage of Short/Stunting Toddlers by Subdistrict in Ketapang Regency, 2024



Sumber/Source : Badan Pusat Statistik, Survei Sosial Ekonomi Nasional Maret/BPS-Statistics Indonesia, March National Socioeconomic Survey

Gambar
Figures 4.2

**Perkembangan Indeks Pembangunan Manusia (IPM)
Kabupaten Ketapang, 2020-2024**
**Human Development Index of Ketapang Regency, 2020 -
2024**

4.1 PENDIDIKAN EDUCATION

Tabel 4.1.1 Jumlah Sekolah, Guru, dan Murid Taman Kanak-Kanak (TK) di Bawah Kementerian Pendidikan, Kebudayaan, Riset, dan Teknologi Menurut Kecamatan di Kabupaten Ketapang, 2023/2024 dan 2024/2025
Number of Schools, Teachers, and Pupils in Kindergarten Under The Ministry of Education, Culture, Research, and Technology by District in Ketapang Regency, 2023/2024 and 2024/2025

Kecamatan District	Sekolah/Schools					
	Negeri/Public		Swasta/Private		Jumlah/Total	
	2023/2024	2024/2025	2023/2024	2024/2025	2023/2024	2024/2025
(1)	(2)	(3)	(4)	(5)	(6)	(7)
Kendawangan	1	2	18	17	19	19
Manis Mata	1	1	9	10	10	11
Marau	1	1	4	4	5	5
Singkup	1	1	6	6	7	7
Air Upas	–	–	5	6	5	6
Jelai Hulu	1	1	4	4	5	5
Tumbang Titi	2	3	5	5	7	8
Pemahan	1	2	2	1	3	3
Sungai Melayu Rayak	1	2	6	7	7	9
Matan Hilir Selatan	3	4	11	10	14	14
Benua Kayong	1	1	11	12	12	13
Matan Hilir Utara	2	2	2	2	4	4
Delta Pawan	3	3	11	12	14	15
Muara Pawan	–	–	8	7	8	7
Nanga Tayap	3	3	7	9	10	12
Sandai	1	1	7	7	8	8
Hulu Sungai	–	–	–	–	–	–
Sungai Laur	1	1	2	2	3	3
Simpang Hulu	1	1	2	1	3	2
Simpang Dua	1	1	2	2	3	3
Ketapang	25	30	122	124	147	154

Lanjutan Tabel/*Continued Table* 4.1.1

Kecamatan <i>District</i>	Guru ¹ / <i>Teachers</i> ¹					
	Negeri/ <i>Public</i>		Swasta/ <i>Private</i>		Jumlah/ <i>Total</i>	
	2023/2024	2024/2025	2023/2024	2024/2025	2023/2024	2024/2025
(1)	(8)	(9)	(10)	(11)	(12)	(13)
Kendawangan	8	12	49	45	57	57
Manis Mata	2	1	27	31	29	32
Marau	4	4	11	12	15	16
Singkup	5	5	24	23	29	28
Air Upas	–	–	13	17	13	17
Jelai Hulu	4	6	6	9	10	15
Tumbang Titi	12	15	19	19	31	34
Pemahan	5	8	4	3	9	11
Sungai Melayu Rayak	5	7	21	26	26	33
Matan Hilir Selatan	20	27	43	41	63	68
Benua Kayong	11	16	43	37	54	53
Matan Hilir Utara	13	14	5	4	18	18
Delta Pawan	52	54	65	72	117	126
Muara Pawan	–	–	16	19	16	19
Nanga Tayap	18	17	23	30	41	47
Sandai	10	11	26	26	36	37
Hulu Sungai	–	–	–	–	–	–
Sungai Laur	4	6	8	7	12	13
Simpang Hulu	4	5	3	2	7	7
Simpang Dua	4	4	4	4	8	8
Ketapang	181	212	410	427	591	639

Lanjutan Tabel/*Continued Table* 4.1.1

Kecamatan <i>District</i>	Murid/Pupils					
	Negeri/ <i>Public</i>		Swasta/ <i>Private</i>		Jumlah/ <i>Total</i>	
	2023/2024	2024/2025	2023/2024	2024/2025	2023/2024	2024/2025
(1)	(14)	(15)	(16)	(17)	(18)	(19)
Kendawangan	55	155	1.010	969	1.065	1.124
Manis Mata	25	13	446	592	471	605
Marau	30	30	162	165	192	195
Singkup	31	30	206	214	237	244
Air Upas	–	–	242	239	242	239
Jelai Hulu	45	48	101	118	146	166
Tumbang Titi	97	123	161	148	258	271
Pemahan	30	64	74	32	104	96
Sungai Melayu Rayak	27	49	241	291	268	340
Matan Hilir Selatan	107	151	331	297	438	448
Benua Kayong	71	94	387	378	458	472
Matan Hilir Utara	62	84	53	69	115	153
Delta Pawan	502	540	681	661	1.183	1.201
Muara Pawan	–	–	170	150	170	150
Nanga Tayap	133	101	347	378	480	479
Sandai	91	105	297	299	388	404
Hulu Sungai	–	–	–	–	–	–
Sungai Laur	51	43	158	123	209	166
Simpang Hulu	28	65	29	26	57	91
Simpang Dua	37	33	39	48	76	81
Ketapang	1.422	1.728	5.135	5.197	6.557	6.925

Catatan/*Note*: ¹ Jumlah guru termasuk kepala sekolah dan guru/*The total of teachers including headmaster and teacher*
 Sumber/*Source*: Kementerian Pendidikan, Kebudayaan, Riset, dan Teknologi, Data Semester Ganjil/*Ministry of Education, Culture, Research, and Technology, Odd semester report data*

Tabel
Table 4.1.2

**Jumlah Sekolah, Guru, dan Murid Raudatul Athfal (RA)
di Bawah Kementerian Agama Menurut Kecamatan di
Kabupaten Ketapang, 2023/2024**
*Number of Schools, Teachers, and Pupils in Raudatul Athfal
(RA) Under The Ministry of Religious Affairs by District in
Ketapang Regency, 2023/2024*

Kecamatan District	Sekolah/Schools	Guru /Teachers	Murid/Pupils
	2023/2024	2023/2024	2023/2024
(1)	(2)	(3)	(4)
Kendawangan	3	20	173
Manis Mata	–	–	–
Marau	–	–	–
Singkup	–	–	–
Air Upas	6	17	252
Jelai Hulu	–	–	–
Tumbang Titi	1	3	39
Pemahan	–	–	–
Sungai Melayu Rayak	1	5	69
Matan Hilir Selatan	2	8	81
Benua Kayong	1	4	33
Matan Hilir Utara	–	–	–
Delta Pawan	5	35	428
Muara Pawan	1	2	29
Nanga Tayap	–	–	–
Sandai	–	–	–
Hulu Sungai	–	–	–
Sungai Laur	–	–	–
Simpang Hulu	–	–	–
Simpang Dua	–	–	–
Ketapang	20	94	1.104

Catatan/Note: Seluruh Raudatul Athfal (RA) berstatus swasta/All Raudatul Athfal (RA) are private

Sumber/Source: Kementerian Agama, EMIS, Data Semester Ganjil/Ministry of Religious Affairs, EMIS, Odd semester report data

Tabel 4.1.3
Table

Jumlah Sekolah, Guru, dan Murid Sekolah Dasar (SD) di Bawah Kementerian Pendidikan, Kebudayaan, Riset, dan Teknologi Menurut Kecamatan di Kabupaten Ketapang, 2023/2024 dan 2024/2025
Number of Schools, Teachers, and Pupils in Elementary Schools Under The Ministry of Education, Culture, Research, and Technology by District in Ketapang Regency, 2023/2024 and 2024/2025

Kecamatan District	Sekolah/Schools					
	Negeri/Public		Swasta/Private		Jumlah/Total	
	2023/2024	2024/2025	2023/2024	2024/2025	2023/2024	2024/2025
(1)	(2)	(3)	(4)	(5)	(6)	(7)
Kendawangan	43	43	10	9	53	52
Manis Mata	44	44	8	8	52	52
Marau	24	24	3	3	27	27
Singkup	11	11	–	–	11	11
Air Upas	20	20	3	4	23	24
Jelai Hulu	30	30	3	3	33	33
Tumbang Titi	37	37	4	4	41	41
Pemahan	8	8	–	–	8	8
Sungai Melayu Rayak	13	13	1	1	14	14
Matan Hilir Selatan	24	24	–	1	24	25
Benua Kayong	21	21	2	2	23	23
Matan Hilir Utara	14	14	–	–	14	14
Delta Pawan	23	23	9	9	32	32
Muara Pawan	12	12	–	–	12	12
Nanga Tayap	44	44	1	2	45	46
Sandai	24	24	3	5	27	29
Hulu Sungai	22	22	1	1	23	23
Sungai Laur	25	25	2	2	27	27
Simpang Hulu	37	37	3	3	40	40
Simpang Dua	12	12	1	1	13	13
Ketapang	488	488	54	58	542	546

Lanjutan Tabel/*Continued Table* 4.1.3

Kecamatan District	Guru ¹ /Teachers ¹					
	Negeri/Public		Swasta/Private		Jumlah/Total	
	2023/2024	2024/2025	2023/2024	2024/2025	2023/2024	2024/2025
(1)	(8)	(9)	(10)	(11)	(12)	(13)
Kendawangan	359	407	109	110	468	517
Manis Mata	224	234	69	72	293	306
Marau	183	186	29	26	212	212
Singkup	86	98	–	–	86	98
Air Upas	172	179	30	35	202	214
Jelai Hulu	218	226	21	21	239	247
Tumbang Titi	284	293	18	21	302	314
Pemahan	65	67	–	–	65	67
Sungai Melayu Rayak	114	133	12	14	126	147
Matan Hilir Selatan	308	322	–	1	308	323
Benua Kayong	343	377	28	30	371	407
Matan Hilir Utara	144	165	–	–	144	165
Delta Pawan	481	495	115	101	596	596
Muara Pawan	142	160	–	–	142	160
Nanga Tayap	299	311	16	22	315	333
Sandai	231	257	27	32	258	289
Hulu Sungai	154	161	6	7	160	168
Sungai Laur	179	192	21	17	200	209
Simpang Hulu	274	286	12	13	286	299
Simpang Dua	105	104	7	7	112	111
Ketapang	4.365	4.653	520	529	4.885	5.182

Lanjutan Tabel/*Continued Table* 4.1.3

Kecamatan <i>District</i>	Murid/Pupils					
	Negeri/ <i>Public</i>		Swasta/ <i>Private</i>		Jumlah/ <i>Total</i>	
	2023/2024	2024/2025	2023/2024	2024/2025	2023/2024	2024/2025
(1)	(14)	(15)	(16)	(17)	(18)	(19)
Kendawangan	5.414	5.488	2.167	2.235	7.581	7.723
Manis Mata	2.570	2.525	1.105	1.312	3.675	3.837
Marau	1.717	1.684	540	567	2.257	2.251
Singkup	911	939	–	–	911	939
Air Upas	1.917	1.993	620	652	2.537	2.645
Jelai Hulu	1.755	1.727	197	196	1.952	1.923
Tumbang Titi	2.543	2.541	381	437	2.924	2.978
Pemahan	622	619	–	–	622	619
Sungai Melayu Rayak	1.623	1.677	257	428	1.880	2.105
Matan Hilir Selatan	2.910	2.989	–	15	2.910	3.004
Benua Kayong	4.000	4.053	425	479	4.425	4.532
Matan Hilir Utara	1.882	1.913	–	–	1.882	1.913
Delta Pawan	6.019	6.027	1.892	1.861	7.911	7.888
Muara Pawan	1.563	1.574	–	–	1.563	1.574
Nanga Tayap	4.106	4.220	298	355	4.404	4.575
Sandai	3.291	3.310	501	546	3.792	3.856
Hulu Sungai	1.482	1.449	127	132	1.609	1.581
Sungai Laur	1.831	1.805	344	346	2.175	2.151
Simpang Hulu	3.656	3.519	269	319	3.925	3.838
Simpang Dua	1.135	1.102	101	105	1.236	1.207
Ketapang	50.947	51.154	9.224	9.985	60.171	61.139

Catatan/*Note*: ¹ Jumlah guru termasuk kepala sekolah dan guru/*The total of teachers including headmaster and teacher*
 Sumber/*Source*: Kementerian Pendidikan, Kebudayaan, Riset, dan Teknologi, data semester ganjil/*Ministry of Education, Culture, Research, and Technology, odd semester report data*

Tabel
Table 4.1.4

Jumlah Sekolah, Guru, dan Murid Madrasah Ibtidaiyah (MI) di Bawah Kementerian Agama Menurut Kecamatan di Kabupaten Ketapang, 2022/2023 dan 2023/2024
Number of Schools, Teachers, and Pupils in Madrasah Ibtidaiyah (MI) Under The Ministry of Religious Affairs by District in Ketapang Regency, 2022/2023 and 2023/2024

Kecamatan District	Sekolah/Schools					
	Negeri/Public		Swasta/Private		Jumlah/Total	
	2022/2023	2023/2024	2022/2023	2023/2024	2022/2023	2023/2024
(1)	(2)	(3)	(4)	(5)	(6)	(7)
Kendawangan	–	–	3	3	3	3
Manis Mata	–	–	1	1	1	1
Marau	–	–	–	–	–	–
Singkup	–	–	–	–	–	–
Air Upas	–	–	–	–	–	–
Jelai Hulu	–	–	–	–	–	–
Tumbang Titi	–	–	1	1	1	1
Pemahan	–	–	–	–	–	–
Sungai Melayu Rayak	–	–	2	2	2	2
Matan Hilir Selatan	1	1	4	4	5	5
Benua Kayong	–	–	3	4	3	4
Matan Hilir Utara	–	–	1	1	1	1
Delta Pawan	1	1	5	5	6	6
Muara Pawan	–	–	2	2	2	2
Nanga Tayap	–	–	–	–	–	–
Sandai	–	–	–	–	–	–
Hulu Sungai	–	–	–	–	–	–
Sungai Laur	–	–	–	–	–	–
Simpang Hulu	–	–	–	–	–	–
Simpang Dua	–	–	–	–	–	–
Ketapang	2	2	22	23	24	25

Lanjutan Tabel/*Continued Table 4.1.4*

Kecamatan District	Guru/Teachers					
	Negeri/Public		Swasta/Private		Jumlah/Total	
	2022/2023	2023/2024	2022/2023	2023/2024	2022/2023	2023/2024
(1)	(8)	(9)	(10)	(11)	(12)	(13)
Kendawangan	–	–	18	26	18	26
Manis Mata	–	–	6	6	6	6
Marau	–	–	–	–	–	–
Singkup	–	–	–	–	–	–
Air Upas	–	–	–	–	–	–
Jelai Hulu	–	–	–	–	–	–
Tumbang Titi	–	–	8	8	8	8
Pemahan	–	–	–	–	–	–
Sungai Melayu Rayak	–	–	18	18	18	18
Matan Hilir Selatan	22	24	39	42	61	66
Benua Kayong	–	–	30	34	30	34
Matan Hilir Utara	–	–	9	12	9	12
Delta Pawan	43	48	72	74	115	122
Muara Pawan	–	–	24	22	24	24
Nanga Tayap	–	–	–	–	–	–
Sandai	–	–	–	–	–	–
Hulu Sungai	–	–	–	–	–	–
Sungai Laur	–	–	–	–	–	–
Simpang Hulu	–	–	–	–	–	–
Simpang Dua	–	–	–	–	–	–
Ketapang	65	72	224	242	289	314

Lanjutan Tabel/*Continued Table 4.1.4*

Kecamatan <i>District</i>	Murid/ <i>Pupils</i>					
	Negeri/ <i>Public</i>		Swasta/ <i>Private</i>		Jumlah/ <i>Total</i>	
	2022/2023	2023/2024	2022/2023	2023/2024	2022/2023	2023/2024
(1)	(14)	(15)	(16)	(17)	(18)	(19)
Kendawangan	–	–	162	159	162	159
Manis Mata	–	–	19	27	19	27
Marau	–	–	–	–	–	–
Singkup	–	–	–	–	–	–
Air Upas	–	–	–	–	–	–
Jelai Hulu	–	–	–	–	–	–
Tumbang Titi	–	–	127	133	127	133
Pemahan	–	–	–	–	–	–
Sungai Melayu Rayak	–	–	133	125	133	125
Matan Hilir Selatan	198	220	652	670	850	890
Benua Kayong	–	–	316	298	316	298
Matan Hilir Utara	–	–	114	122	114	122
Delta Pawan	753	765	923	919	1.676	1.684
Muara Pawan	–	–	148	159	148	159
Nanga Tayap	–	–	–	–	–	–
Sandai	–	–	–	–	–	–
Hulu Sungai	–	–	–	–	–	–
Sungai Laur	–	–	–	–	–	–
Simpang Hulu	–	–	–	–	–	–
Simpang Dua	–	–	–	–	–	–
Ketapang	985		2.612	2.612	3.545	3.597

Catatan/*Note*:Sumber/*Source*: Kementerian Agama, EMIS, Data Semester Ganjil/*Ministry of Religious Affairs, EMIS, Odd semester report data*

Tabel
Table 4.1.5

Jumlah Sekolah, Guru, dan Murid Sekolah Menengah Pertama (SMP) di Bawah Kementerian Pendidikan, Kebudayaan, Riset, dan Teknologi Menurut Kecamatan di Kabupaten Ketapang, 2023/2024 dan 2024/2025
Number of Schools, Teachers, and Pupils in Junior High Schools Under The Ministry of Education, Culture, Research, and Technology by District in Ketapang Regency, 2023/2024 and 2024/2025

Kecamatan District	Sekolah/Schools					
	Negeri/Public		Swasta/Private		Jumlah/Total	
	2023/2024	2024/2025	2023/2024	2024/2025	2023/2024	2024/2025
(1)	(2)	(3)	(4)	(5)	(6)	(7)
Kendawangan	10	10	3	3	13	13
Manis Mata	10	10	3	3	13	13
Marau	4	4	2	2	6	6
Singkup	4	4	–	–	4	4
Air Upas	3	3	1	1	4	4
Jelai Hulu	4	4	1	1	5	5
Tumbang Titi	6	6	2	2	8	8
Pemahan	2	2	–	–	2	2
Sungai Melayu Rayak	4	4	3	3	7	7
Matan Hilir Selatan	6	6	1	2	7	8
Benua Kayong	4	4	8	8	12	12
Matan Hilir Utara	4	4	–	–	4	4
Delta Pawan	5	5	8	9	13	14
Muara Pawan	4	4	2	2	6	6
Nanga Tayap	12	12	2	2	14	14
Sandai	6	7	3	3	9	10
Hulu Sungai	7	8	–	–	7	8
Sungai Laur	7	7	–	–	7	7
Simpang Hulu	11	11	2	1	13	12
Simpang Dua	3	4	1	1	4	5
Ketapang	116	119	42	43	158	162

Lanjutan Tabel/*Continued Table 4.1.5*

Kecamatan District	Guru ¹ /Teachers ¹					
	Negeri/Public		Swasta/Private		Jumlah/Total	
	2023/2024	2024/2025	2023/2024	2024/2025	2023/2024	2024/2025
(1)	(8)	(9)	(10)	(11)	(12)	(13)
Kendawangan	130	137	27	26	157	163
Manis Mata	101	101	42	40	143	141
Marau	50	53	13	13	63	66
Singkup	40	39	–	–	40	39
Air Upas	46	46	15	11	61	57
Jelai Hulu	54	53	15	14	69	67
Tumbang Titi	77	78	21	21	98	99
Pemahan	21	22	–	–	21	22
Sungai Melayu Rayak	48	51	23	22	71	73
Matan Hilir Selatan	97	100	11	13	108	113
Benua Kayong	111	105	75	66	186	171
Matan Hilir Utara	63	62	–	–	63	62
Delta Pawan	217	216	74	76	291	292
Muara Pawan	50	49	22	21	72	70
Nanga Tayap	122	126	16	16	138	142
Sandai	85	92	25	22	110	114
Hulu Sungai	44	48	–	–	44	48
Sungai Laur	82	80	–	–	82	80
Simpang Hulu	135	144	14	8	149	152
Simpang Dua	41	47	7	10	48	57
Ketapang	1.614	1.649	400	379	2.014	2.028

Lanjutan Tabel/*Continued Table 4.1.5*

Kecamatan <i>District</i>	Murid/ <i>Pupils</i>					
	Negeri/ <i>Public</i>		Swasta/ <i>Private</i>		Jumlah/ <i>Total</i>	
	2023/2024	2024/2025	2023/2024	2024/2025	2023/2024	2024/2025
(1)	(14)	(15)	(16)	(17)	(18)	(19)
Kendawangan	1.207	1.258	561	560	1.768	1.818
Manis Mata	773	720	584	649	1.357	1.369
Marau	572	637	224	189	796	826
Singkup	394	388	–	–	394	388
Air Upas	429	413	224	209	653	622
Jelai Hulu	615	578	311	278	926	856
Tumbang Titi	659	646	363	328	1.022	974
Pemahan	131	143	–	–	131	143
Sungai Melayu Rayak	363	398	238	272	601	670
Matan Hilir Selatan	868	908	67	130	935	1.038
Benua Kayong	1.317	1.349	1.182	1.033	2.499	2.382
Matan Hilir Utara	735	733	–	–	735	733
Delta Pawan	3.009	3.050	919	963	3.928	4.013
Muara Pawan	332	320	368	344	700	664
Nanga Tayap	1.170	1.195	224	226	1.394	1.421
Sandai	1.197	1.198	409	367	1.606	1.565
Hulu Sungai	468	462	–	–	468	462
Sungai Laur	700	708	–	–	700	708
Simpang Hulu	1.450	1.498	132	104	1.582	1.602
Simpang Dua	312	296	160	169	472	465
Ketapang	16.701	16.898	5.966	5.821	22.667	22.719

Catatan/*Note*: ¹ Jumlah guru termasuk kepala sekolah dan guru/*The total of teachers including headmaster and teacher*
 Sumber/*Source*: Kementerian Pendidikan, Kebudayaan, Riset, dan Teknologi, data semester ganjil/*Ministry of Education, Culture, Research, and Technology, Basic Education Data System, odd semester report data*

Tabel
Table 4.1.6

Jumlah Sekolah, Guru, dan Murid Madrasah Tsanawiyah (MTs) di Bawah Kementerian Agama Menurut Kecamatan di Kabupaten Ketapang, 2022/2023 dan 2023/2024
Number of Schools, Teachers, and Pupils in Madrasah Tsanawiyah (MTs) Under The Ministry of Religious Affairs by District in Ketapang Regency , 2022/2023 and 2023/2024

Kecamatan District	Sekolah/Schools					
	Negeri/Public		Swasta/Private		Jumlah/Total	
	2022/2023	2023/2024	2022/2023	2023/2024	2022/2023	2023/2024
(1)	(2)	(3)	(4)	(5)	(6)	(7)
Kendawangan	–	–	4	4	4	4
Manis Mata	–	–	2	2	2	2
Marau	–	–	–	–	–	–
Singkup	–	–	–	–	–	–
Air Upas	–	–	–	–	–	–
Jelai Hulu	–	–	–	–	–	–
Tumbang Titi	–	–	–	–	–	–
Pemahan	–	–	1	1	1	1
Sungai Melayu Rayak	–	–	2	2	2	2
Matan Hilir Selatan	1	1	2	3	3	4
Benua Kayong	–	–	1	2	1	2
Matan Hilir Utara	–	–	–	1	–	1
Delta Pawan	1	1	3	3	4	4
Muara Pawan	–	–	1	1	1	1
Nanga Tayap	–	–	–	–	–	–
Sandai	–	–	1	1	1	1
Hulu Sungai	–	–	–	–	–	–
Sungai Laur	–	–	1	1	1	1
Simpang Hulu	–	–	–	–	–	–
Simpang Dua	–	–	–	–	–	–
Ketapang	2	2	18	21	20	23

Lanjutan Tabel/Continued Table 4.1.6

Kecamatan District	Guru/Teachers					
	Negeri/Public		Swasta/Private		Jumlah/Total	
	2022/2023	2023/2024	2022/2023	2023/2024	2022/2023	2023/2024
(1)	(8)	(9)	(10)	(11)	(12)	(13)
Kendawangan	–	–	55	57	55	57
Manis Mata	–	–	20	24	20	24
Marau	–	–	–	–	–	–
Singkup	–	–	–	–	–	–
Air Upas	–	–	–	–	–	–
Jelai Hulu	–	–	–	–	–	–
Tumbang Titi	–	–	–	–	–	–
Pemahan	–	–	8	8	8	8
Sungai Melayu Rayak	–	–	16	20	16	20
Matan Hilir Selatan	30	30	25	27	55	57
Benua Kayong	–	–	27	30	27	30
Matan Hilir Utara	–	–	–	1	–	1
Delta Pawan	54	58	39	41	93	99
Muara Pawan	–	–	6	8	6	8
Nanga Tayap	–	–	–	–	–	–
Sandai	–	–	12	12	12	12
Hulu Sungai	–	–	–	–	–	–
Sungai Laur	–	–	7	8	7	8
Simpang Hulu	–	–	–	–	–	–
Simpang Dua	–	–	–	–	–	–
Ketapang	84	88	215	236	299	324

Lanjutan Tabel/*Continued Table 4.1.6*

Kecamatan District	Murid/Pupils					
	Negeri/Public		Swasta/Private		Jumlah/Total	
	2022/2023	2023/2024	2022/2023	2023/2024	2022/2023	2023/2024
(1)	(14)	(15)	(16)	(17)	(18)	(19)
Kendawangan	–	–	472	458	472	458
Manis Mata	–	–	60	86	60	86
Marau	–	–	–	–	–	–
Singkup	–	–	–	–	–	–
Air Upas	–	–	–	–	–	–
Jelai Hulu	–	–	–	–	–	–
Tumbang Titi	–	–	–	–	–	–
Pemahan	–	–	75	74	75	74
Sungai Melayu Rayak	–	–	148	133	148	133
Matan Hilir Selatan	371	339	528	539	899	878
Benua Kayong	–	–	584	553	584	553
Matan Hilir Utara	–	–	–	34	–	34
Delta Pawan	781	843	544	547	1.325	1.390
Muara Pawan	–	–	164	151	164	151
Nanga Tayap	–	–	–	–	–	–
Sandai	–	–	145	117	145	117
Hulu Sungai	–	–	–	–	–	–
Sungai Laur	–	–	69	68	69	68
Simpang Hulu	–	–	–	–	–	–
Simpang Dua	–	–	–	–	–	–
Ketapang	1.152	1.182	2.789	2.760	3.941	3.942

Catatan/Note:

Sumber/Source: Kementerian Agama, EMIS, Data Semester Ganjil/Ministry of Religious Affairs, EMIS, Odd semester report data

Tabel
Table 4.1.7

Jumlah Sekolah, Guru, dan Murid Sekolah Menengah Atas (SMA) di Bawah Kementerian Pendidikan, Kebudayaan, Riset, dan Teknologi Menurut Kecamatan di Kabupaten Ketapang, 2023/2024 dan 2024/2025
Number of Schools, Teachers, and Pupils in Senior High Schools Under The Ministry of Education, Culture, Research, and Technology by District in Ketapang Regency, 2023/2024 and 2024/2025

Kecamatan District	Sekolah/Schools					
	Negeri/Public		Swasta/Private		Jumlah/Total	
	2023/2024	2024/2025	2023/2024	2024/2025	2023/2024	2024/2025
(1)	(2)	(3)	(4)	(5)	(6)	(7)
Kendawangan	2	2	–	–	2	2
Manis Mata	1	1	–	–	1	1
Marau	1	1	–	–	1	1
Singkup	1	1	–	–	1	1
Air Upas	–	–	1	1	1	1
Jelai Hulu	1	1	–	–	1	1
Tumbang Titi	1	1	1	1	2	2
Pemahan	–	–	–	–	–	–
Sungai Melayu Rayak	1	1	1	1	2	2
Matan Hilir Selatan	1	1	–	–	1	1
Benua Kayong	2	2	4	4	6	6
Matan Hilir Utara	1	1	–	–	1	1
Delta Pawan	2	2	5	6	7	8
Muara Pawan	1	1	1	1	2	2
Nanga Tayap	3	3	–	–	3	3
Sandai	2	2	–	1	2	3
Hulu Sungai	1	1	–	–	1	1
Sungai Laur	1	1	–	–	1	1
Simpang Hulu	2	2	–	–	2	2
Simpang Dua	1	1	–	–	1	1
Ketapang	25	25	13	15	38	40

Lanjutan Tabel/*Continued Table* 4.1.7

Kecamatan <i>District</i>	Guru ¹ / <i>Teachers</i> ¹					
	Negeri/ <i>Public</i>		Swasta/ <i>Private</i>		Jumlah/ <i>Total</i>	
	2023/2024	2024/2025	2023/2024	2024/2025	2023/2024	2024/2025
(1)	(8)	(9)	(10)	(11)	(12)	(13)
Kendawangan	35	33	–	–	35	33
Manis Mata	16	16	–	–	16	16
Marau	17	19	–	–	17	19
Singkup	14	13	–	–	14	13
Air Upas	–	–	9	8	9	8
Jelai Hulu	18	18	–	–	18	18
Tumbang Titi	26	31	2	2	28	33
Pemahan	–	–	–	–	–	–
Sungai Melayu Rayak	16	19	3	3	19	22
Matan Hilir Selatan	26	33	–	–	26	33
Benua Kayong	78	78	46	37	124	115
Matan Hilir Utara	24	26	–	–	24	26
Delta Pawan	105	112	66	69	171	181
Muara Pawan	11	12	6	7	17	19
Nanga Tayap	47	52	–	–	47	52
Sandai	42	49	–	2	42	51
Hulu Sungai	14	11	–	–	14	11
Sungai Laur	22	23	–	–	22	23
Simpang Hulu	36	38	–	–	36	38
Simpang Dua	18	16	–	–	18	16
Ketapang	565	599	132	128	697	727

Lanjutan Tabel/*Continued Table 4.1.7*

Kecamatan <i>District</i>	Murid/Pupils					
	Negeri/ <i>Public</i>		Swasta/ <i>Private</i>		Jumlah/ <i>Total</i>	
	2023/2024	2024/2025	2023/2024	2024/2025	2023/2024	2024/2025
(1)	(14)	(15)	(16)	(17)	(18)	(19)
Kendawangan	482	435	–	–	482	435
Manis Mata	347	375	–	–	347	375
Marau	220	237	–	–	220	237
Singkup	144	163	–	–	144	163
Air Upas	–	–	76	76	76	76
Jelai Hulu	274	242	–	–	274	242
Tumbang Titi	533	525	30	30	563	555
Pemahan	–	–	–	–	–	–
Sungai Melayu Rayak	227	259	22	38	249	297
Matan Hilir Selatan	456	484	–	–	456	484
Benua Kayong	1.030	1.070	704	732	1.734	1.802
Matan Hilir Utara	292	272	–	–	292	272
Delta Pawan	1.790	1.788	1.177	1.253	2.967	3.041
Muara Pawan	59	69	79	76	138	145
Nanga Tayap	521	534	–	–	521	534
Sandai	724	785	–	41	724	826
Hulu Sungai	151	151	–	–	151	151
Sungai Laur	334	351	–	–	334	351
Simpang Hulu	614	572	–	–	614	572
Simpang Dua	323	316	–	–	323	316
Ketapang	8.521	8.628	2.088	2.246	10.609	10.874

Catatan/*Note*: ¹ Jumlah guru termasuk kepala sekolah dan guru/*The total of teachers including headmaster and teacher*
 Sumber/*Source*: Kementerian Pendidikan, Kebudayaan, Riset, dan Teknologi, data semester ganjil/*Ministry of Education, Culture, Research, and Technology, Basic Education Data System, odd semester report data*

Tabel
Table 4.1.8

Jumlah Sekolah, Guru, dan Murid Sekolah Menengah Kejuruan (SMK) di Bawah Kementerian Pendidikan, Kebudayaan, Riset, dan Teknologi Menurut Kecamatan di Kabupaten Ketapang, 2023/2024 dan 2024/2025
Number of Schools, Teachers, and Pupils in Vocational High Schools Under The Ministry of Education, Culture, Research, and Technology by District in Ketapang Regency, 2023/2024 and 2024/2025

Kecamatan District	Sekolah/Schools					
	Negeri/Public		Swasta/Private		Jumlah/Total	
	2023/2024	2024/2025	2023/2024	2024/2025	2023/2024	2024/2025
(1)	(2)	(3)	(4)	(5)	(6)	(7)
Kendawangan	1	1	–	–	1	1
Manis Mata	1	1	1	1	2	2
Marau	1	1	–	–	1	1
Singkup	–	–	1	1	1	1
Air Upas	1	1	–	–	1	1
Jelai Hulu	1	1	–	–	1	1
Tumbang Titi	1	1	–	–	1	1
Pemahan	1	1	–	–	1	1
Sungai Melayu Rayak	1	1	–	–	1	1
Matan Hilir Selatan	1	1	–	–	1	1
Benua Kayong	2	2	2	2	4	4
Matan Hilir Utara	1	1	–	–	1	1
Delta Pawan	1	1	3	3	4	4
Muara Pawan	1	1	–	–	1	1
Nanga Tayap	1	1	–	–	1	1
Sandai	1	1	–	–	1	1
Hulu Sungai	–	–	–	–	–	–
Sungai Laur	–	–	–	–	–	–
Simpang Hulu	1	1	–	–	1	1
Simpang Dua	–	–	–	–	–	–
Ketapang	17	17	7	7	24	24

Lanjutan Tabel/*Continued Table* 4.1.8

Kecamatan <i>District</i>	Guru ¹ / <i>Teachers</i> ¹					
	Negeri/ <i>Public</i>		Swasta/ <i>Private</i>		Jumlah/ <i>Total</i>	
	2023/2024	2024/2025	2023/2024	2024/2025	2023/2024	2024/2025
(1)	(8)	(9)	(10)	(11)	(12)	(13)
Kendawangan	34	36	–	–	34	36
Manis Mata	9	8	7	6	16	14
Marau	26	28	–	–	26	28
Singkup	–	–	5	8	5	8
Air Upas	18	22	–	–	18	22
Jelai Hulu	8	11	–	–	8	11
Tumbang Titi	16	19	–	–	16	19
Pemahan	14	13	–	–	14	13
Sungai Melayu Rayak	18	16	–	–	18	16
Matan Hilir Selatan	28	22	–	–	28	22
Benua Kayong	101	103	18	16	119	119
Matan Hilir Utara	5	8	–	–	5	8
Delta Pawan	64	63	26	16	90	79
Muara Pawan	32	30	–	–	32	30
Nanga Tayap	19	22	–	–	19	22
Sandai	40	43	–	–	40	43
Hulu Sungai	–	–	–	–	–	–
Sungai Laur	–	–	–	–	–	–
Simpang Hulu	20	21	–	–	20	21
Simpang Dua	–	–	–	–	–	–
Ketapang	452	465	56	46	508	511

Lanjutan Tabel/*Continued Table* 4.1.8

Kecamatan <i>District</i>	Murid/Pupils					
	Negeri/ <i>Public</i>		Swasta/ <i>Private</i>		Jumlah/ <i>Total</i>	
	2023/2024	2024/2025	2023/2024	2024/2025	2023/2024	2024/2025
(1)	(14)	(15)	(16)	(17)	(18)	(19)
Kendawangan	716	765	–	–	716	765
Manis Mata	66	55	190	191	256	246
Marau	355	301	–	–	355	301
Singkup	–	–	142	134	142	134
Air Upas	347	333	–	–	347	333
Jelai Hulu	116	111	–	–	116	111
Tumbang Titi	299	203	–	–	299	203
Pemahan	115	108	–	–	115	108
Sungai Melayu Rayak	257	231	–	–	257	231
Matan Hilir Selatan	254	237	–	–	254	237
Benua Kayong	1.821	1.913	217	202	2.038	2.115
Matan Hilir Utara	52	130	–	–	52	130
Delta Pawan	1.056	1.048	213	204	1.269	1.252
Muara Pawan	290	262	–	–	290	262
Nanga Tayap	203	201	–	–	203	201
Sandai	682	625	–	–	682	625
Hulu Sungai	–	–	–	–	–	–
Sungai Laur	–	–	–	–	–	–
Simpang Hulu	347	312	–	–	347	312
Simpang Dua	–	–	–	–	–	–
Ketapang	6.976	6.835	762	731	7.738	7.566

Catatan/*Note*: ¹ Guru yang mengajar di 2 sekolah atau lebih dihitung di masing-masing sekolah. Jumlah guru termasuk kepala sekolah dan guru/*The teacher who taught in two schools or more counted in every school. The total of teachers including headmaster and teacher*

Sumber/*Source*: Kementerian Pendidikan, Kebudayaan, Riset, dan Teknologi, data semester ganjil/*Ministry of Education, Culture, Research, and Technology, Basic Education Data System, odd semester report data*

Tabel
Table 4.1.9

**Jumlah Sekolah, Guru, dan Murid Madrasah Aliyah (MA)
di Bawah Kementerian Agama Menurut Kecamatan di
Kabupaten Ketapang, 2022/2023 dan 2023/2024**
*Number of Schools, Teachers, and Pupils in Madrasah Aliyah
(MA) Under the Ministry of Religious Affairs by District in
Ketapang Regency, 2022/2023 and 2023/2024*

Kecamatan District	Sekolah/Schools					
	Negeri/Public		Swasta/Private		Jumlah/Total	
	2022/2023	2023/2024	2022/2023	2023/2024	2022/2023	2023/2024
(1)	(2)	(3)	(4)	(5)	(6)	(7)
Kendawangan	–	–	2	2	2	2
Manis Mata	–	–	–	–	–	–
Marau	–	–	–	–	–	–
Singkup	–	–	–	–	–	–
Air Upas	–	–	1	1	1	1
Jelai Hulu	–	–	–	–	–	–
Tumbang Titi	–	–	–	–	–	–
Pemahan	–	–	–	–	–	–
Sungai Melayu Rayak	–	–	1	1	1	1
Matan Hilir Selatan	1	1	2	2	3	3
Benua Kayong	–	–	1	1	1	1
Matan Hilir Utara	–	–	–	–	–	–
Delta Pawan	1	1	3	3	4	4
Muara Pawan	–	–	1	1	1	1
Nanga Tayap	–	–	–	–	–	–
Sandai	–	–	1	1	1	1
Hulu Sungai	–	–	–	–	–	–
Sungai Laur	–	–	–	–	–	–
Simpang Hulu	–	–	–	–	–	–
Simpang Dua	–	–	–	–	–	–
Ketapang	2	2	12	12	14	14

Lanjutan Tabel/*Continued Table* 4.1.9

Kecamatan District	Guru/Teachers					
	Negeri/Public		Swasta/Private		Jumlah/Total	
	2022/2023	2023/2024	2022/2023	2023/2024	2022/2023	2023/2024
(1)	(8)	(9)	(10)	(11)	(12)	(13)
Kendawangan	–	–	29	16	29	16
Manis Mata	–	–	–	–	–	–
Marau	–	–	–	–	–	–
Singkup	–	–	–	–	–	–
Air Upas	–	–	15	16	15	16
Jelai Hulu	–	–	–	–	–	–
Tumbang Titi	–	–	–	–	–	–
Pemahan	–	–	–	–	–	–
Sungai Melayu Rayak	–	–	8	7	8	7
Matan Hilir Selatan	35	32	25	22	60	54
Benua Kayong	–	–	14	15	14	15
Matan Hilir Utara	–	–	–	–	–	–
Delta Pawan	69	68	45	51	114	119
Muara Pawan	–	–	11	12	11	12
Nanga Tayap	–	–	–	–	–	–
Sandai	–	–	2	2	2	2
Hulu Sungai	–	–	–	–	–	–
Sungai Laur	–	–	–	–	–	–
Simpang Hulu	–	–	–	–	–	–
Simpang Dua	–	–	–	–	–	–
Ketapang	104	100	149	141	253	241

Lanjutan Tabel/*Continued Table 4.1.9*

Kecamatan District	Murid/Pupils					
	Negeri/Public		Swasta/Private		Jumlah/Total	
	2022/2023	2023/2024	2022/2023	2023/2024	2022/2023	2023/2024
(1)	(14)	(15)	(16)	(17)	(18)	(19)
Kendawangan	–	–	101	108	101	108
Manis Mata	–	–	–	–	–	–
Marau	–	–	–	–	–	–
Singkup	–	–	–	–	–	–
Air Upas	–	–	67	68	67	68
Jelai Hulu	–	–	–	–	–	–
Tumbang Titi	–	–	–	–	–	–
Pemahan	–	–	–	–	–	–
Sungai Melayu Rayak	–	–	13	11	13	11
Matan Hilir Selatan	318	319	136	147	454	466
Benua Kayong	–	–	24	22	24	22
Matan Hilir Utara	–	–	–	–	–	–
Delta Pawan	927	926	341	300	1.268	1.226
Muara Pawan	–	–	15	15	15	15
Nanga Tayap	–	–	–	–	–	–
Sandai	–	–	14	28	14	28
Hulu Sungai	–	–	–	–	–	–
Sungai Laur	–	–	–	–	–	–
Simpang Hulu	–	–	–	–	–	–
Simpang Dua	–	–	–	–	–	–
Ketapang	1.245	1.245	711	699	1.956	1.944

Catatan/Note: ...

Sumber/Source: Kementerian Agama, EMIS, Data Semester Ganjil/Ministry of Religious Affairs, EMIS, Odd semester report data

Tabel 4.1.10 Angka Partisipasi Murni (APM) dan Angka Partisipasi Kasar (APK) Menurut Jenjang Pendidikan di Kabupaten Ketapang, 2023 dan 2024
Net Enrollment Rate and Gross Enrollment Ratio by Educational Level in Ketapang Regency, 2023 and 2024

Jenjang Pendidikan Educational Level	Angka Partisipasi Murni (APM) Net Enrollment Rate		Angka Partisipasi Kasar (APK) Gross Enrollment Ratio	
	2023	2024	2023	2024
(1)	(2)	(3)	(4)	(5)
SD/MI/Sederajat Primary School	97,38	98,07	106,44	110,61
SMP/MTs/ Sederajat Lower Secondary School	73,52	76,66	92,66	93,23
SMA/SMK/MA/Sederajat Upper Secondary School	73,52	76,66	71,62	68,33

Catatan/Note: ...

Sumber/Source: Badan Pusat Statistik, Survei Sosial Ekonomi Nasional (Susenas)/BPS-Statistics Indonesia, National Socioeconomic Survey

Tabel 4.1.11 Angka Melek Aksara Menurut Jenis Kelamin dan Kelompok Umur di Kabupaten Ketapang, 2023 dan 2024
Table 4.1.11 Literacy Rate by Sex and Age Group in Ketapang Regency, 2023 and 2024

Jenis Kelamin Kelompok Umur Sex and Age Group	2023	2024
(1)	(2)	(3)
Laki-laki/Male		
15–24	100,00	100,00
15–59	98,87	98,78
15+	98,00	97,67
60+	91,03	89,68
Perempuan/Female		
15–24	100,00	100,00
15–59	98,95	99,06
15+	97,48	97,36
60+	86,15	85,58
Jumlah/Total		
15–24	100,00	100,00
15–59	98,91	98,92
15+	97,75	97,52
60+	88,62	87,76

Catatan/Note: ...

Sumber/Source: Badan Pusat Statistik, Survei Sosial Ekonomi Nasional (Susenas)/BPS-Statistics Indonesia, National Socioeconomic Survey

Tabel 4.1.12 Jumlah Desa¹/Kelurahan yang Memiliki Fasilitas Sekolah Menurut Kecamatan dan Tingkat Pendidikan di Kabupaten Ketapang, 2020–2024
Number of Villages¹/Subdistricts Having Educational Facilities by District and Educational Level in Ketapang Regency, 2020–2024

Kecamatan District	SD Primary School		
	2020	2021	2024
(1)	(2)	(3)	(4)
Kendawangan	19	19	19
Manis Mata	22	22	22
Marau	10	10	10
Singkup	8	8	8
Air Upas	9	9	9
Jelai Hulu	22	22	22
Tumbang Titi	25	25	25
Pemahan	7	6	7
Sungai Melayu Rayak	11	11	11
Matan Hilir Selatan	11	11	11
Benua Kayong	11	11	11
Matan Hilir Utara	5	5	5
Delta Pawan	9	9	9
Muara Pawan	8	8	8
Nanga Tayap	19	18	19
Sandai	13	13	13
Hulu Sungai	12	12	12
Sungai Laur	19	19	19
Simpang Hulu	15	15	15
Simpang Dua	6	6	6
Ketapang	261	259	261

Lanjutan Tabel/*Continued Table* 4.1.12

Kecamatan <i>District</i>	SMP <i>Junior High School</i>		
	2020	2021	2024
(1)	(5)	(6)	(7)
Kendawangan	10	9	11
Manis Mata	10	11	11
Marau	6	5	5
Singkup	4	4	4
Air Upas	4	4	4
Jelai Hulu	5	5	5
Tumbang Titi	9	7	7
Pemahan	3	2	3
Sungai Melayu Rayak	6	6	7
Matan Hilir Selatan	9	9	8
Benua Kayong	9	9	9
Matan Hilir Utara	4	4	4
Delta Pawan	9	9	9
Muara Pawan	6	6	6
Nanga Tayap	12	12	12
Sandai	8	7	9
Hulu Sungai	5	5	6
Sungai Laur	8	7	8
Simpang Hulu	7	10	11
Simpang Dua	4	4	4
Ketapang	138	135	143

Lanjutan Tabel/*Continued Table* 4.1.12

Kecamatan <i>District</i>	SMA <i>Senior High School</i>		
	2020	2021	2024
(1)	(8)	(9)	(10)
Kendawangan	3	4	4
Manis Mata	2	1	1
Marau	1	1	1
Singkup	1	1	1
Air Upas	2	2	2
Jelai Hulu	1	1	1
Tumbang Titi	1	1	1
Pemahan	–	1	–
Sungai Melayu Rayak	2	2	2
Matan Hilir Selatan	2	3	3
Benua Kayong	5	5	5
Matan Hilir Utara	1	1	1
Delta Pawan	5	5	5
Muara Pawan	3	3	3
Nanga Tayap	2	3	3
Sandai	2	2	2
Hulu Sungai	1	1	1
Sungai Laur	1	1	1
Simpang Hulu	2	2	2
Simpang Dua	1	1	1
Ketapang	38	41	40

Lanjutan Tabel/*Continued Table* 4.1.12

Kecamatan <i>District</i>	SMK <i>Vocational School</i>		
	2020	2021	2024
(1)	(11)	(12)	(13)
Kendawangan	1	1	1
Manis Mata	3	2	2
Marau	1	1	1
Singkup	1	1	1
Air Upas	1	1	1
Jelai Hulu	1	1	1
Tumbang Titi	1	1	1
Pemahan	1	–	1
Sungai Melayu Rayak	1	1	1
Matan Hilir Selatan	1	1	1
Benua Kayong	3	3	4
Matan Hilir Utara	–	–	1
Delta Pawan	3	3	3
Muara Pawan	1	1	1
Nanga Tayap	1	1	1
Sandai	1	1	1
Hulu Sungai	–	–	–
Sungai Laur	–	–	–
Simpang Hulu	1	1	1
Simpang Dua	–	–	–
Ketapang	22	20	23

Lanjutan Tabel/*Continued Table* 4.1.12

Kecamatan <i>District</i>	Perguruan Tinggi <i>University</i>		
	2020	2021	2024
(1)	(14)	(15)	(16)
Kendawangan	–	–	–
Manis Mata	–	–	–
Marau	–	–	–
Singkup	–	–	–
Air Upas	–	–	–
Jelai Hulu	–	–	–
Tumbang Titi	–	–	–
Pemahan	–	–	–
Sungai Melayu Rayak	–	–	–
Matan Hilir Selatan	–	–	–
Benua Kayong	–	–	–
Matan Hilir Utara	–	–	–
Delta Pawan	2	2	2
Muara Pawan	1	1	1
Nanga Tayap	–	–	–
Sandai	–	–	–
Hulu Sungai	–	–	–
Sungai Laur	–	–	–
Simpang Hulu	–	–	–
Simpang Dua	–	–	–
Ketapang	3	3	3

Catatan/*Note*: ¹Desa pada tabel ini termasuk Unit Permukiman Transmigrasi (UPT) yang masih dibina oleh kementerian terkait dan nagari di Provinsi Sumatera Barat/*Villages in this table include Transmigration Settlement Unit which is still fostered by the relevant ministries and the nagari in the Province of Sumatera Barat*

Sumber/*Source*: Badan Pusat Statistik, Pendataan Potensi Desa (Podes)/ *BPS-Statistics Indonesia, Village Potential Data Collection*

Tabel 4.1.13
Table

Banyaknya Rombongan Belajar (Rombel) TK, SD, SMP, SMA, dan SMK di Kabupaten Ketapang, 2023/2024 dan 2024/2025
Number of Study Groups in Kindergarten, Primary School, Junior High School, Senior High School, and Vocational High School in Ketapang Regency, 2023/2024 and 2024/2025

Kecamatan Subdistrict	TK Kindergarten		SD Primary School		SMP Junior High School	
	2023/2024	2024/2025	2023/2024	2024/2025	2023/2024	2024/2025
	(1)	(2)	(3)	(4)	(5)	(6)
Kendawangan	50	50	405	404	72	73
Manis Mata	24	27	305	317	61	62
Marau	11	12	175	176	16	33
Singkup	13	15	65	65	16	16
Air Upas	11	14	151	153	25	25
Jelai Hulu	9	12	187	189	32	33
Tumbang Titi	18	24	238	247	41	41
Pemahan	6	9	48	48	6	6
Sungai Melayu Rayak	16	22	92	99	28	31
Matan Hilir Selatan	32	34	175	181	39	43
Benua Kayong	26	32	219	221	94	92
Matan Hilir Utara	8	8	99	104	28	28
Delta Pawan	70	80	356	362	134	139
Muara Pawan	14	11	84	84	31	30
Nanga Tayap	29	34	277	283	65	66
Sandai	20	24	200	210	62	60
Hulu Sungai	–	–	138	138	22	25
Sungai Laur	8	10	173	172	29	30
Simpang Hulu	5	5	254	251	63	64
Simpang Dua	6	5	85	85	21	20
Ketapang	376	428	3.726	3.789	900	917

Lanjutan Tabel/*Continued Table* 4.1.13

Kecamatan Subdistrict	SMA Junior High School		SMK Vocational High School	
	2023/2024	2024/2025	2023/2024	2024/2025
(1)	(8)	(9)	(10)	(11)
Kendawangan	15	15	24	26
Manis Mata	13	13	14	13
Marau	9	8	13	11
Singkup	6	6	6	6
Air Upas	5	4	11	12
Jelai Hulu	10	9	6	6
Tumbang Titi	18	20	13	11
Pemahan	–	–	7	8
Sungai Melayu Rayak	10	11	9	9
Matan Hilir Selatan	15	16	10	10
Benua Kayong	59	58	68	69
Matan Hilir Utara	11	10	2	5
Delta Pawan	89	91	50	48
Muara Pawan	6	6	12	12
Nanga Tayap	21	21	9	9
Sandai	25	28	24	24
Hulu Sungai	6	6	–	–
Sungai Laur	10	12	–	–
Simpang Hulu	19	19	15	14
Simpang Dua	10	11	–	–
Ketapang	357	364	293	293

Catatan/Note: Merupakan data semester ganjil tahun ajaran 2023/2024 dan 2024/2025/ *Odd semester data of the 2023/2024 and 2024/2025 school year*

Sumber/Source: Kementerian Pendidikan, Kebudayaan, Riset, dan Teknologi, data semester ganjil/Ministry of Education, Culture, Research, and Technology, Basic Education Data System, odd semester report data

Tabel
Table 4.1.14**Banyaknya Rombongan Belajar (Rombel) dan Ruang Kelas Raudatul Athfal (RA) Menurut Kecamatan di Kabupaten Ketapang, 2023/2024 dan 2024/2025**
Number of Raudatul Athfal (RA) Study Group and Classroom by Subdistrict in Ketapang Regency, 2023/2024 and 2024/2025

Kecamatan Subdistrict	Ruang Kelas Classroom	
	2023/2024	2024/2025
(1)	(2)	(3)
Kendawangan	8	8
Manis Mata	–	–
Marau	–	–
Singkup	–	–
Air Upas	13	13
Jelai Hulu	–	–
Tumbang Titi	2	2
Pemahan	–	–
Sungai Melayu Rayak	3	3
Matan Hilir Selatan	4	4
Benua Kayong	2	2
Matan Hilir Utara	–	–
Delta Pawan	17	17
Muara Pawan	5	5
Nanga Tayap	–	–
Sandai	–	–
Hulu Sungai	–	–
Sungai Laur	–	–
Simpang Hulu	–	–
Simpang Dua	–	–
Ketapang	54	54

Sumber/Source: Kementerian Agama Kabupaten Ketapang/Ministry of Religious Affairs of Ketapang Regency

Tabel 4.1.15 Banyaknya Ruang Kelas Madrasah Ibtidaiyah (MI) Menurut Kecamatan di Kabupaten Ketapang, 2023/2024 dan 2024/2025
Number of Madrasah Ibtidaiyah (MI) Study Group and Classroom by Subdistrict in Ketapang Regency, 2023/2024 and 2024/2025

Kecamatan Subdistrict	Negeri Public		Swasta Private		Jumlah Total	
	2023/2024	2024/2025	2023/2024	2024/2025	2023/2024	2024/2025
(1)	(2)	(3)	(4)	(5)	(6)	(7)
Kendawangan	–	–	19	19	19	19
Manis Mata	–	–	1	1	1	1
Marau	–	–	–	–	–	–
Singkup	–	–	–	–	–	–
Air Upas	–	–	–	–	–	–
Jelai Hulu	–	–	–	–	–	–
Tumbang Titi	–	–	6	6	6	6
Pemahan	–	–	–	–	–	–
Sungai Melayu Rayak	–	–	7	7	7	7
Matan Hilir Selatan	8	8	29	29	37	37
Benua Kayong	–	–	11	11	11	11
Matan Hilir Utara	–	–	6	6	6	6
Delta Pawan	24	24	36	36	60	60
Muara Pawan	–	–	12	12	12	12
Nanga Tayap	–	–	–	–	–	–
Sandai	–	–	–	–	–	–
Hulu Sungai	–	–	–	–	–	–
Sungai Laur	–	–	–	–	–	–
Simpang Hulu	–	–	–	–	–	–
Simpang Dua	–	–	–	–	–	–
Ketapang	32	32	127	127	159	159

Sumber/Source: Kementerian Agama Kabupaten Ketapang/Ministry of Religious Affairs of Ketapang Regency

Tabel
Table 4.1.16**Banyaknya Ruang Kelas Madrasah Tsanawiyah (MTs)
Menurut Kecamatan di Kabupaten Ketapang, 2023/2024
dan 2024/2025**
*Number of Islamic Junior High School Study Group and
Classroom by Subdistrict in Ketapang Regency, 2023/2024
and 2024/2025*

Kecamatan Subdistrict	Negeri Public		Swasta Private		Jumlah Total	
	2023/2024	2024/2025	2023/2024	2024/2025	2023/2024	2024/2025
(1)	(2)	(3)	(4)	(5)	(6)	(7)
Kendawangan	–	–	19	19	19	19
Manis Mata	–	–	12	12	12	12
Marau	–	–	–	–	–	–
Singkup	–	–	6	6	6	6
Air Upas	–	–	–	–	–	–
Jelai Hulu	–	–	–	–	–	–
Tumbang Titi	–	–	–	–	–	–
Pemahan	–	–	3	3	3	3
Sungai Melayu Rayak	–	–	8	8	8	8
Matan Hilir Selatan	12	12	22	22	34	34
Benua Kayong	–	–	25	25	25	25
Matan Hilir Utara	–	–	2	2	2	2
Delta Pawan	28	28	22	22	50	50
Muara Pawan	–	–	7	7	7	7
Nanga Tayap	–	–	–	–	–	–
Sandai	–	–	6	6	6	6
Hulu Sungai	–	–	–	–	–	–
Sungai Laur	–	–	3	3	3	3
Simpang Hulu	–	–	–	–	–	–
Simpang Dua	–	–	–	–	–	–
Ketapang	40	40	135	135	175	175

Catatan/Notes:

Sumber/Source: Kementerian Agama Kabupaten Ketapang/Ministry of Religious Affairs of Ketapang Regency

Tabel 4.1.17 Banyaknya Rombongan Belajar (Rombel) dan Ruang Kelas Madrasah Aliyah (MA) Menurut Kecamatan di Kabupaten Ketapang, 2023/2024 dan 2024/2025
Number of Madrasah Aliyah (MA) Study Group and Classroom by Subdistrict in Ketapang Regency, 2023/2024 and 2024/2025

Kecamatan Subdistrict	Negeri Public		Swasta Private		Jumlah Total	
	2023/2024	2024/2025	2023/2024	2024/2025	2023/2024	2024/2025
(1)	(2)	(3)	(4)	(5)	(6)	(7)
Kendawangan	–	–	6	6	6	6
Manis Mata	–	–	–	–	–	–
Marau	–	–	–	–	–	–
Singkup	–	–	–	–	–	–
Air Upas	–	–	3	3	3	3
Jelai Hulu	–	–	–	–	–	–
Tumbang Titi	–	–	–	–	–	–
Pemahan	–	–	–	–	–	–
Sungai Melayu Rayak	–	–	3	3	3	3
Matan Hilir Selatan	9	9	6	6	15	15
Benua Kayong	–	–	5	5	5	5
Matan Hilir Utara	–	–	–	–	–	–
Delta Pawan	28	28	18	18	46	46
Muara Pawan	–	–	4	4	4	4
Nanga Tayap	–	–	–	–	–	–
Sandai	–	–	3	3	3	3
Hulu Sungai	–	–	–	–	–	–
Sungai Laur	–	–	–	–	–	–
Simpang Hulu	–	–	–	–	–	–
Simpang Dua	–	–	–	–	–	–
Ketapang	37	37	48	48	85	85

Catatan/Notes:

Sumber/Source: Kementerian Agama Kabupaten Ketapang/Ministry of Religious Affairs of Ketapang Regency

4.2 KESEHATAN HEALTH

Tabel 4.2.1 Jumlah Desa¹/Kelurahan Yang Memiliki Sarana Kesehatan Menurut Kecamatan di Kabupaten Ketapang, 2020–2024
Number of Villages¹/Subdistricts Having Health Facilities by District in Ketapang Regency, 2020–2024

Kecamatan <i>District</i>	Rumah Sakit <i>Hospital</i>		
	2020	2021	2024
(1)	(2)	(3)	(4)
Kendawangan	–	–	–
Manis Mata	–	–	–
Marau	–	–	–
Singkup	–	–	–
Air Upas	–	–	–
Jelai Hulu	–	–	–
Tumbang Titi	–	–	–
Pemahan	–	–	–
Sungai Melayu Rayak	–	–	–
Matan Hilir Selatan	–	–	–
Benua Kayong	–	–	–
Matan Hilir Utara	–	–	–
Delta Pawan	2	2	3
Muara Pawan	–	–	–
Nanga Tayap	–	–	–
Sandai	–	–	–
Hulu Sungai	–	–	–
Sungai Laur	–	–	–
Simpang Hulu	–	–	–
Simpang Dua	–	–	–
Ketapang	2	2	3

Lanjutan Tabel/*Continued Table* 4.2.1

Kecamatan <i>District</i>	Rumah Sakit Bersalin <i>Maternity Hospital</i>		
	2020	2021	2024
(1)	(5)	(6)	(7)
Kendawangan	–	–	–
Manis Mata	–	–	–
Marau	–	–	–
Singkup	–	–	–
Air Upas	–	–	–
Jelai Hulu	–	–	–
Tumbang Titi	–	–	–
Pemahan	–	–	–
Sungai Melayu Rayak	–	–	–
Matan Hilir Selatan	–	–	–
Benua Kayong	–	–	–
Matan Hilir Utara	–	–	–
Delta Pawan	1	1	–
Muara Pawan	–	–	–
Nanga Tayap	–	–	–
Sandai	–	–	–
Hulu Sungai	–	–	–
Sungai Laur	–	–	–
Simpang Hulu	–	–	–
Simpang Dua	–	–	–
Ketapang	1	1	–

Lanjutan Tabel/Continued Table 4.2.1

Kecamatan District	Poliklinik Polyclinic		
	2020	2021	2024
(1)	(8)	(9)	(10)
Kendawangan	–	–	2
Manis Mata	3	3	3
Marau	–	–	–
Singkup	–	–	–
Air Upas	1	2	2
Jelai Hulu	–	–	–
Tumbang Titi	1	1	–
Pemahan	–	–	–
Sungai Melayu Rayak	–	–	–
Matan Hilir Selatan	–	–	–
Benua Kayong	2	1	1
Matan Hilir Utara	1	1	1
Delta Pawan	3	3	3
Muara Pawan	–	–	–
Nanga Tayap	2	2	2
Sandai	–	2	3
Hulu Sungai	1	1	1
Sungai Laur	1	1	–
Simpang Hulu	–	–	–
Simpang Dua	–	–	–
Ketapang	15	17	18

Lanjutan Tabel/*Continued Table* 4.2.1

Kecamatan <i>District</i>	Puskesmas <i>Public Health Center</i>		
	2020	2021	2024
(1)	(11)	(12)	(13)
Kendawangan	2	1	1
Manis Mata	2	1	2
Marau	1	1	1
Singkup	1	1	1
Air Upas	1	1	1
Jelai Hulu	1	1	1
Tumbang Titi	1	1	1
Pemahan	1	1	1
Sungai Melayu Rayak	1	1	1
Matan Hilir Selatan	2	2	2
Benua Kayong	1	1	1
Matan Hilir Utara	1	1	1
Delta Pawan	3	3	3
Muara Pawan	2	2	2
Nanga Tayap	1	1	1
Sandai	1	1	1
Hulu Sungai	1	1	1
Sungai Laur	1	1	1
Simpang Hulu	1	1	1
Simpang Dua	1	1	1
Ketapang	26	24	25

Lanjutan Tabel/*Continued Table 4.2.1*

Kecamatan <i>District</i>	Puskesmas Pembantu <i>Subsidiary of Public Health Center</i>		
	2020	2021	2024
(1)	(14)	(15)	(16)
Kendawangan	13	13	13
Manis Mata	15	16	16
Marau	2	3	3
Singkup	7	7	5
Air Upas	9	8	8
Jelai Hulu	6	6	5
Tumbang Titi	3	11	9
Pemahan	6	5	5
Sungai Melayu Rayak	9	9	9
Matan Hilir Selatan	6	4	5
Benua Kayong	6	5	5
Matan Hilir Utara	5	5	5
Delta Pawan	4	4	4
Muara Pawan	6	6	5
Nanga Tayap	12	10	11
Sandai	6	4	5
Hulu Sungai	7	5	5
Sungai Laur	8	9	8
Simpang Hulu	4	9	8
Simpang Dua	4	4	4
Ketapang	138	143	138

Lanjutan Tabel/*Continued Table* 4.2.1

Kecamatan <i>District</i>	Apotek <i>Pharmacy</i>		
	2020	2021	2024
(1)	(17)	(18)	(19)
Kendawangan	–	1	1
Manis Mata	1	1	1
Marau	–	–	1
Singkup	–	–	–
Air Upas	–	1	1
Jelai Hulu	–	–	–
Tumbang Titi	–	–	2
Pemahan	–	–	–
Sungai Melayu Rayak	–	–	2
Matan Hilir Selatan	–	–	2
Benua Kayong	4	3	4
Matan Hilir Utara	–	–	–
Delta Pawan	6	6	8
Muara Pawan	–	–	1
Nanga Tayap	1	1	1
Sandai	–	1	2
Hulu Sungai	–	–	–
Sungai Laur	1	–	1
Simpang Hulu	–	1	1
Simpang Dua	1	1	–
Ketapang	14	16	28

Catatan/*Note*: ¹Desa pada tabel ini termasuk Unit Permukiman Transmigrasi (UPT) yang masih dibina oleh kementerian terkait dan nagari di Provinsi Sumatera Barat/*Villages in this table include Transmigration Settlement Unit which is still fostered by the relevant ministries and the nagari in the Province of Sumatera Barat*

Sumber/*Source*: Badan Pusat Statistik, Pendataan Potensi Desa (Podes)/BPS-Statistics Indonesia, *Village Potential Data Collecting*

Tabel 4.2.2
Table

Jumlah Tenaga Kesehatan Menurut Kecamatan di Kabupaten Ketapang, 2024
Number of Health Human Resources by Subdistrict in Ketapang Regency, 2024

Kecamatan <i>District</i>	Tenaga Medis ¹ <i>Medical Worker¹</i>	Psikologi Klinis <i>Clinical Psychology</i>	Tenaga Keperawatan <i>Nursing Worker</i>	Tenaga Kebidanan <i>Midwifery Worker</i>	Tenaga Kefarmasian <i>Pharmaceutical Worker</i>
(1)	(2)	(3)	(4)	(5)	(6)
Kendawangan	3	–	34	31	7
Manis Mata	2	–	33	31	3
Marau	2	–	21	21	2
Singkup	2	–	19	18	–
Air Upas	2	–	19	26	1
Jelai Hulu	1	–	28	37	1
Tumbang Titi	2	–	44	35	2
Pemahan	1	–	15	18	1
Sungai Melayu Rayak	1	–	18	21	5
Matan Hilir Selatan	3	–	43	38	4
Benua Kayong	4	–	29	34	5
Matan Hilir Utara	2	–	22	15	3
Delta Pawan	90	–	535	221	67
Muara Pawan	4	–	31	38	4
Nanga Tayap	3	–	38	39	4
Sandai	4	–	49	35	1
Hulu Sungai	1	–	19	19	1
Sungai Laur	1	–	25	33	3
Simpang Hulu	2	–	43	31	1
Simpang Dua	2	–	27	16	4
Ketapang	132	–	1.092	757	119

Lanjutan Tabel/*Continued Table* 4.2.2

Kecamatan <i>District</i>	Tenaga Kesehatan Masyarakat <i>Public Health worker</i>	Tenaga Kesehatan Lingkungan <i>Enviromental Health Worker</i>	Tenaga Gizi <i>Nutritionist</i>	Tenaga Keterampilan Fisik <i>Physical Therapists</i>
(1)	(7)	(8)	(9)	(10)
Kendawangan	3	2	3	–
Manis Mata	1	2	3	–
Marau	1	2	2	–
Singkup	1	3	3	–
Air Upas	2	1	2	–
Jelai Hulu	2	3	2	–
Tumbang Titi	2	2	3	–
Pemahan	3	3	2	–
Sungai Melayu Rayak	2	1	3	–
Matan Hilir Selatan	3	2	4	–
Benua Kayong	7	2	4	–
Matan Hilir Utara	1	2	4	–
Delta Pawan	29	12	42	11
Muara Pawan	6	2	5	–
Nanga Tayap	5	2	4	–
Sandai	4	3	2	–
Hulu Sungai	2	1	1	–
Sungai Laur	3	1	0	–
Simpang Hulu	1	1	2	–
Simpang Dua	4	1	2	–
Ketapang	82	48	93	11

Lanjutan Tabel/*Continued Table 4.2.2*

Kecamatan <i>District</i>	Tenaga Keteknisan Medis <i>Medical Technicians</i>	Tenaga Teknik Biomedika <i>Biomedical Engineer</i>	Tenaga Kesehatan Tradisional <i>Traditional Health Worker</i>
(1)	(11)	(12)	(13)
Kendawangan	2	–	–
Manis Mata	–	–	–
Marau	1	–	–
Singkup	1	–	–
Air Upas	–	–	–
Jelai Hulu	1	–	–
Tumbang Titi	1	–	–
Pemahan	–	–	–
Sungai Melayu Rayak	–	–	–
Matan Hilir Selatan	4	–	–
Benua Kayong	3	–	–
Matan Hilir Utara	2	–	–
Delta Pawan	37	25	–
Muara Pawan	4	–	–
Nanga Tayap	2	–	–
Sandai	3	–	–
Hulu Sungai	–	–	–
Sungai Laur	3	–	–
Simpang Hulu	3	–	–
Simpang Dua	1	–	–
Ketapang	68	25	–

Catatan/*Note*: ¹ Tenaga medis terdiri atas dokter, dokter gigi, dokter spesialis, dan dokter gigi spesialis baik di dalam maupun di luar negeri yang diakui oleh Pemerintah RI sesuai dengan peraturan perundang-undangan (UU No. 29 Tahun 2004 tentang Praktik Kedokteran)/*Medical worker includes doctor, dentist, medical specialist, and dentist specialist at home and abroad recognized by Indonesian government in accordance with the laws and regulations (Law No. 29 year 2004 about Medical Practice)*

Sumber/*Source*: Dinas Kesehatan Kabupaten Ketapang/*Health Office of Ketapang Regency*

Tabel 4.2.3 Jumlah Rumah Sakit Umum, Rumah Sakit Khusus, dan Puskesmas Menurut Kecamatan di Kabupaten Ketapang, 2023 dan 2024
Number of General Hospital, Specialized Hospital, dan Public Health Center by District in Ketapang Regency, 2023 and 2024

Kecamatan District	Rumah Sakit Umum General Hospital		Rumah Sakit Khusus Specialized Hospital	
	2023	2024	2023	2024
(1)	(2)	(3)	(4)	(5)
Kendawangan	–	–	–	–
Manis Mata	–	–	–	–
Marau	–	–	–	–
Singkup	–	–	–	–
Air Upas	–	–	–	–
Jelai Hulu	–	–	–	–
Tumbang Titi	–	–	–	–
Pemahan	–	–	–	–
Sungai Melayu Rayak	–	–	–	–
Matan Hilir Selatan	–	–	–	–
Benua Kayong	–	–	–	–
Matan Hilir Utara	–	–	–	–
Delta Pawan	2	2	1	1
Muara Pawan	–	–	–	–
Nanga Tayap	–	–	–	–
Sandai	–	–	–	–
Hulu Sungai	–	–	–	–
Sungai Laur	–	–	–	–
Simpang Hulu	–	–	–	–
Simpang Dua	–	–	–	–
Ketapang	2	2	1	1

Lanjutan Tabel/*Continued Table* 4.2.3

Kecamatan <i>District</i>	Puskesmas ¹ Rawat Inap <i>Public Health Center¹ with Inpatient Care</i>		Puskesmas ¹ Non Rawat Inap <i>Public Health Center¹ without Inpatient Care</i>	
	2023	2024	2023	2024
(1)	(6)	(7)	(8)	(9)
Kendawangan	1	1	–	–
Manis Mata	1	1	–	–
Marau	1	1	–	–
Singkup	–	1	1	–
Air Upas	–	1	1	–
Jelai Hulu	–	1	1	–
Tumbang Titi	1	1	–	–
Pemahan	–	–	1	1
Sungai Melayu Rayak	1	1	–	–
Matan Hilir Selatan	–	–	2	2
Benua Kayong	–	–	1	1
Matan Hilir Utara	–	–	1	1
Delta Pawan	–	–	3	3
Muara Pawan	–	–	2	2
Nanga Tayap	1	1	–	–
Sandai	1	1	–	–
Hulu Sungai	–	1	1	–
Sungai Laur	1	1	–	–
Simpang Hulu	1	1	–	–
Simpang Dua	–	1	1	–
Ketapang	9	14	15	10

Lanjutan Tabel/*Continued Table* 4.2.3

Kecamatan <i>District</i>	Klinik Pratama <i>Primary Clinic</i>		Posyandu <i>Integrated Healthcare Center</i>	
	2023	2024	2023	2024
(1)	(10)	(11)	(12)	(13)
Kendawangan	4	6	47	47
Manis Mata	3	3	38	41
Marau	2	2	18	18
Singkup	–	–	11	11
Air Upas	–	–	21	21
Jelai Hulu	–	–	32	28
Tumbang Titi	–	–	34	34
Pemahan	–	–	7	7
Sungai Melayu Rayak	–	1	14	15
Matan Hilir Selatan	–	–	39	39
Benua Kayong	1	2	32	33
Matan Hilir Utara	1	1	19	19
Delta Pawan	5	11	39	40
Muara Pawan	1	1	18	18
Nanga Tayap	3	3	40	42
Sandai	1	1	25	25
Hulu Sungai	–	–	24	24
Sungai Laur	–	–	26	26
Simpang Hulu	–	2	32	32
Simpang Dua	–	–	12	12
Ketapang	21	33	528	532

Catatan/*Note*: ¹ Puskesmas yang teregistrasi/*Registered Public Health Center*
 Sumber/*Source*: Dinas Kesehatan Kabupaten Ketapang/*Health Office of Ketapang Regency*

Tabel
Table 4.2.4**Banyaknya Apotek dan Toko Obat Menurut Kecamatan di Kabupaten Ketapang, 2024**
Number of Pharmacy and Medicine Store by Subdistrict in Ketapang Regency, 2024

Kecamatan Subdistrict	Apotek Farmacy	Toko Obat Medicine Store	Jumlah Total
(1)	(2)	(3)	(4)
Kendawangan	7	–	7
Manis Mata	3	–	3
Marau	2	–	2
Singkup	–	–	–
Air Upas	3	–	3
Jelai Hulu	1	–	1
Tumbang Titi	–	–	–
Pemahan	–	–	–
Sungai Melayu Rayak	1	–	1
Matan Hilir Selatan	–	–	–
Benua Kayong	6	–	6
Matan Hilir Utara	–	–	–
Delta Pawan	36	5	41
Muara Pawan	1	–	1
Nanga Tayap	1	–	1
Sandai	6	1	7
Hulu Sungai	–	–	–
Sungai Laur	1	–	1
Simpang Hulu	3	–	3
Simpang Dua	–	–	–
Ketapang	71	6	77

Catatan/Note : Apotek dan toko obat yang teregistrasi/Registered Farmacy and Medicine Store

Sumber/Source : Dinas Kesehatan Kabupaten Ketapang/Health Office of Ketapang Regency

Tabel
Table 4.2.5

Persentase Penduduk yang Mempunyai Keluhan Kesehatan dalam Sebulan Terakhir dan Pernah Rawat Jalan Menggunakan Jaminan Kesehatan Menurut Karakteristik di Kabupaten Ketapang, 2024
Percentage of Population Who Had Health Complaints within the Last Month and Received Outpatient Care by Characteristics in Ketapang Regency, 2024

Karakteristik <i>Characteristics</i>	Mempunyai Keluhan Kesehatan dalam Sebulan Terakhir dan Pernah Rawat Jalan Menggunakan Jaminan Kesehatan <i>Had a health problem in the last month and had an outpatient treatment using health insurance</i>
(1)	(2)
Jenis Kelamin/Sex	
Laki-Laki/Male	63,71
Perempuan/Female	58,42
Kelompok Pengeluaran/Expenditure Group	
40 persen terbawah	43,50
40 persen menengah	70,13
20 persen teratas	84,28
Ketapang	60,41

Sumber/Source: BPS, Survei Sosial Ekonomi Nasional (Susenas)/BPS-Statistics Indonesia, National Socioeconomic Survey

Tabel
Table 4.2.6

Banyaknya Pengunjung Rawat Jalan di Rumah Sakit Umum Daerah, Umum Swasta, dan Khusus Ibu dan Anak di Kabupaten Ketapang, 2024
Number of Inpatients in Regional Public, Private, and Women and Children's Hospital in Ketapang Regency, 2024

Bulan Month	Rumah Sakit Umum Daerah Regional General Hospital	Rumah Sakit Umum Swasta Private Hospital	Rumah Sakit Khusus Ibu dan Anak Woman & Children Hospital
(1)	(2)	(3)	(4)
Januari	8.519	6.401	946
Februari	7.459	6.025	821
Maret	8.841	5.668	941
April	7.581	6.056	953
Mei	8.450	6.428	1.157
Juni	7.910	5.869	1.115
Juli	7.690	7.431	1.197
Agustus	8.620	7.102	1.091
September	9.886	6.654	1.064
Oktober	9.567	7.547	1.237
November	8.922	7.281	1.137
Desember	7.324	6.552	1.273
2024	100.769	79.014	12.932

Sumber/Source: RS Umum Daerah, Swasta, dan Khusus Ibu dan Anak Kab. Ketapang/Regional General Hospital, Private Hospital, Women & Children Hospital of Ketapang Regency

Tabel
Table 4.2.7**Banyaknya Pasien Masuk Rawat Inap di Rumah Sakit Umum Daerah, Umum Swasta, dan Khusus Ibu dan Anak di Kabupaten Ketapang, 2024**
Number of Inpatients in Public, Private, and Women and Children Hospital in Ketapang Regency, 2024

Bulan Month	Rumah Sakit Umum Daerah Regional General Hospital	Rumah Sakit Umum Swasta Private Hospital	Rumah Sakit Khusus Ibu dan Anak Woman & Children Hospital
(1)	(2)	(3)	(4)
Januari	1168	1.290	142
Februari	796	1.169	105
Maret	875	1.217	148
April	889	1.102	135
Mei	820	1.102	194
Juni	999	1.238	209
Juli	894	1.252	184
Agustus	886	1.156	171
September	872	1.086	168
Oktober	970	1.239	199
November	952	1.182	184
Desember	931	1.102	225
2024	11.052	14.135	2.064
2023	10.063	13.798	3.607
2022	10.344	10.577	3.866
2021	5.784	8.892	4.168
2020	4.924	9.814	2.063

Sumber/Source: RS Umum Daerah, Swasta, dan Khusus Ibu dan Anak Kab. Ketapang/Regional General Hospital, Private Hospital, Women & Children Hospital of Ketapang Regency

Tabel 4.2.8
Table

Banyaknya Pasien Rawat Inap yang Masuk dan Keluar di Rumah Sakit Umum Daerah dan Umum Swasta Kabupaten Ketapang Menurut Kondisinya di Kabupaten Ketapang, 2024

Number of In and Out Inpatients on Public and Private Hospital in Ketapang Regency, 2024

Bulan <i>Month</i>	Rumah Sakit Umum Daerah <i>Regional General Hospital</i>			
	Pasien Masuk <i>Hospitalized Patient</i>	Hidup <i>Alive</i>	Mati <i>Died</i>	Jumlah <i>Total</i>
(1)	(2)	(3)	(4)	(5)
Januari	1.168	1.133	35	1.168
Februari	796	740	56	796
Maret	875	826	49	875
April	889	846	43	889
Mei	820	764	56	820
Juni	999	986	13	999
Juli	894	837	57	894
Agustus	886	837	49	886
September	872	808	64	872
Oktober	970	907	63	970
November	952	902	50	952
Desember	931	889	42	931
2024	11.052	10.475	577	11.052
2023	10.324	9.932	392	10.324
2022	10.344	10.053	400	10.453
2021	5.784	5.547	262	5.809
2020	4.924	5.179	253	5.432

Lanjutan Tabel/*Continued Table* 4.2.8

Bulan <i>Month</i>	Rumah Sakit Umum Swasta <i>Private Hospital</i>			
	Pasien Masuk <i>Hospitalized Patient</i>	Pasien Keluar <i>Discharged Patient</i>		Jumlah <i>Total</i>
		Hidup <i>Alive</i>	Mati <i>Died</i>	
(1)	(2)	(3)	(4)	(5)
Januari	1.021	979	42	1.021
Februari	1.040	1.001	39	1.040
Maret	1.068	1.029	39	1.068
April	1.252	1.209	43	1.252
Mei	1.156	1.121	35	1.156
Juni	1.082	1.042	40	1.082
Juli	1.264	1.218	46	1.264
Agustus	1.156	1.127	29	1.156
September	1.278	1.236	42	1.278
Oktober	1.238	1.199	39	1.238
November	1.181	1.143	38	1.181
Desember	1.101	1.101	–	1.101
2024	13.837	13.405	432	13.837
2023	13.798	13.278	520	13.798
2022	10.577	10.193	384	10.577
2021	8.892	8.595	297	8.892
2020	9.814	9.472	342	9.814

Lanjutan Tabel/*Continued Table 4.2.8*

Bulan Month	Rumah Sakit Khusus Ibu dan Anak Woman & Children Hospital			
	Pasien Masuk Hospitalized Patient	Hidup Alive	Pasien Keluar Discharged Patient Mati Died	Jumlah Total
(1)	(2)	(3)	(4)	(5)
Januari	150	150	–	150
Februari	108	108	–	108
Maret	142	142	–	142
April	134	133	1	134
Mei	193	193	–	193
Juni	206	206	–	206
Juli	193	192	1	193
Agustus	165	165	–	165
September	172	172	–	172
Oktober	194	193	1	194
November	185	185	–	185
Desember	218	218	–	218
2024	2.060	2.057	3	2.060
2023	3.607	3.602	5	3.607
2022	3.866	3.848	17	3.865
2021	4.168	4.177	7	4.184
2020	2.063	2.051	–	2.051

Sumber/*Source*: RS Umum Daerah, Swasta, dan Khusus Ibu dan Anak Kab. Ketapang/*Regional General Hospital, Private Hospital, Women & Children Hospital of Ketapang Regency*

Tabel
Table 4.2.9**Banyaknya Pasien Rawat Jalan di Rumah Sakit Umum Daerah Menurut Jenis Pelayanannya di Kabupaten Ketapang, 2024**
Number of Outpatients in Private Hospital by Service Type in Ketapang Regency, 2024

Bulan Month	Poli Penyakit Dalam Internal Medicine Clinic	Poli Bedah Surgical Clinic	Poli Obgyn Obgyns Clinic	Poli Gigi Denistry Clinic	Poli Mata Eye Clinic	UGD ¹ Emergen- cy Room	Lainnya ² Other
(1)	(2)	(3)	(4)	(5)	(6)	(7)	(8)
Januari	1.246	446	455	520	498	321	5.216
Februari	1.074	374	418	347	341	217	5.639
Maret	846	350	325	328	346	2.589	3.456
April	767	213	291	251	312	3.000	2.599
Mei	1.109	423	378	235	324	2.229	3.179
Juni	1.017	350	257	398	287	2.192	2.608
Juli	1.119	430	404	324	300	2.234	3.550
Agustus	1.088	431	338	400	450	3.226	3.968
September	938	392	375	352	544	2.178	3.710
Oktober	973	511	310	478	503	2.488	3.312
November	657	351	349	224	250	3.513	4.073
Desember	804	341	289	338	298	2.672	3.513
2024	11.638	4.612	4.189	4.195	4.453	26.859	44.823

Catatan/Note:

1 Data UGD yang dimaksud adalah pasien yang mendaftar di UGD, baik yang akan menginap ataupun pulang

2 Lainnya adalah poli syaraf, tht, kulit & kelamin, paru, rekam medik, jantung, radiologi, vct, hd, dan anastesi

Sumber/Source : Rumah Sakit Umum Daerah Kabupaten Ketapang/Regional General Hospital of Ketapang Regency

Tabel
Table 4.2.10**Banyaknya Pasien Rawat Jalan di Rumah Sakit Umum Swasta Menurut Jenis Pelayanannya di Kabupaten Ketapang, 2024**
Number of Outpatients in Private Hospital by Service Type in Ketapang Regency, 2024

Bulan Month	Klinik Umum Public Clinic	Klinik Penyakit Dalam Internal Medicine Clinic	Klinik Bedah Surgical Clinic	Klinik Anak Children Clinic	Klinik Obsgyn Obsgyn Clinic	Klinik KIA MCH Clinic	Klinik Gigi Dentistry Clinic
(1)	(2)	(3)	(4)	(5)	(6)	(7)	(8)
Januari	86	978	618	664	1.237	10	44
Februari	137	954	637	657	1.006	10	47
Maret	99	879	530	554	1.070	7	39
April	185	914	610	474	1.206	11	42
Mei	199	884	668	585	1.340	6	45
Juni	156	943	527	572	1.128	1	43
Juli	84	1.150	749	664	1.309	–	58
Agustus	81	1.134	690	668	1.252	–	44
September	100	1.043	596	609	1.238	6	26
Oktober	147	1.232	613	654	1.259	4	53
November	151	1.150	569	755	1.166	3	47
Desember	102	1.074	444	493	1.200	1	33
2024	1.527	12.335	7.251	7.349	14.411	59	521

Lanjutan Tabel/*Continued Table* 4.2.10

Bulan Month	Klinik Mata Eye Clinic	Klinik Saraf Neurology Clinic	UGD Emergency Room	Rehabilitasi Medik Medic Rehabilitation	Paru Pulmonary Clinic
(1)	(9)	(10)	(11)	(12)	(13)
Januari	380	577	465	470	248
Februari	308	613	452	413	218
Maret	259	544	417	468	260
April	371	625	416	355	298
Mei	385	701	421	564	257
Juni	164	745	430	446	273
Juli	547	882	390	668	264
Agustus	391	711	434	730	297
September	457	636	471	649	215
Oktober	386	768	509	778	296
November	464	755	546	747	339
Desember	335	623	817	586	308
2024	4.447	8.180	5.768	6.874	3.273

Sumber/*Source*: Rumah Sakit Umum Swasta Kabupaten Ketapang/*Regional General Hospital of Ketapang Regency*

Lanjutan Tabel/*Continued Table* 4.2.10

Bulan <i>Month</i>	Kardiologi <i>Cardiology</i>	Hemodialisa <i>Hemodialysis</i>	Ortopedi <i>Orthopedics</i>	Jumlah <i>Total</i>
(1)	(11)	(12)	(13)	(14)
Januari	182	185	257	6.401
Februari	148	198	227	6.025
Maret	146	201	195	5.668
April	189	210	150	6.056
Mei	178	195	–	6.428
Juni	168	170	103	5.869
Juli	201	174	291	7.431
Agustus	206	219	245	7.102
September	211	188	209	6.654
Oktober	244	209	395	7.547
November	–	221	368	7.281
Desember	–	219	317	6.552
2023	1.873	2.389	2.757	79.014

Sumber/*Source*: Rumah Sakit Umum Swasta Kabupaten Ketapang/*Regional General Hospital of Ketapang Regency*

Tabel
Table 4.2.11**Banyaknya Pasien Rawat Jalan di Rumah Sakit Ibu dan Anak di Kabupaten Ketapang, 2024**
Number of Outpatients in Woman & Children Hospital by Service Type in Ketapang Regency, 2024

Bulan Month	Poli Anak Children's Poly	Poli Obgyn Obgyns Poly	KB Family Planning Poly	Umum General Poly	Imunisasi Immunization
(1)	(2)	(3)	(4)	(5)	(6)
Januari	202	491	–	48	89
Februari	147	486	1	25	75
Maret	136	559	10	23	107
April	112	612	7	18	102
Mei	165	660	9	26	144
Juni	172	596	9	31	97
Juli	204	686	7	38	121
Agustus	177	629	8	18	76
September	134	665	7	16	60
Oktober	209	700	8	31	100
November	207	635	5	21	111
Desember	217	691	–	42	95
2024	2.082	7.410	71	337	1.177

Sumber/Source: Rumah Sakit Ibu dan Anak Kabupaten Ketapang/Regional General Hospital of Ketapang Regency

Tabel
Table 4.2.12**Banyaknya Kamar dan Tempat Tidur di RS Umum di Kabupaten Ketapang, 2024**
Number of Room and Bed Hospital in Public Hospital in Ketapang Regency, 2024

Ruang Perawatan Ward	Jumlah Kamar Number of Room	Jumlah Tempat Tidur Number of Bed					Isolasi Isolation	Jumlah Total
		VIP VIP	Kelas I Class I	Kelas II Class II	Kelas III Class III			
(1)	(2)	(3)	(4)	(5)	(6)	(7)	(8)	
Ruang Anak Child Room	7	1	5	6	24	–	36	
Ruang Bedah Operation Room	5	–	4	6	10	–	20	
Ruang Penyakit Dalam Internal Disease Room	7	–	–	–	31	–	31	
Ruang Kebidanan Obstetric Room	9	2	6	4	8	–	20	
Ruang Galaksi Galaxy Room	17	4	14	12	–	–	30	
Ruang Perawatan Khusus Bayi Special Treatment Room for Babies								
Perinatologi Perinatology							9	
NICU							8	
Intensive Care Unit (ICU)							8	
Intensive Cardio Vaskuler Care Unit (ICVCU)							4	
Ruang Isolasi Isolation Room							15	
Instalasi Gawat Darurat (IGD) Emergency Room							19	

Sumber/Source: Rumah Sakit Umum Daerah Kabupaten Ketapang/Regional General Hospital of Ketapang Regency

Tabel 4.2.13 Banyaknya Kamar dan Tempat Tidur di Rumah Sakit Umum Swasta di Kabupaten Ketapang, 2023 dan 2024
Number of Room and Bed Hospital in Private Hospital in Ketapang Regency, 2023 and 2024

Kelas Class	2023		2024	
	Kamar Room	Tempat Tidur Bed Hospital	Kamar Room	Tempat Tidur Bed Hospital
(1)	(2)	(3)	(4)	(5)
VVIP / VVIP	2	2	2	2
VIP / VIP	10	10	10	10
Kelas I / Class I	9	18	9	18
Kelas II / Class II	14	42	14	42
Kelas III / Class III	10	49	10	49
Ruang Isolasi Tekanan Negatif / Negative Pressure Isolation Room	1	6	1	6
Ruang Isolasi Tekanan Positif / Positive Pressure Isolation Room	1	4	1	4
Perinatologi / Perinatology	1	14	1	14
Bayi Rawat Gabung / Rooming-in Baby	–	40	–	26
Intensive Care Unit (ICU)	1	8	1	8
Kamar Bersalin / Birthing Room	1	8	1	8
UGD Observasi & Trease / Observation & Treatment ER	1	11	1	11
UGD Ponek Ibu dan bayi / Mother and baby primary care ER	1	3	1	3
UGD Isolasi / Isolation ER	1	1	1	1
UGD Transit / ER Transit	1	7	1	7
Kamar Operasi / Operation Room	1	4	1	4
Haemodialisa / Haemodialysis	1	10	1	10
Jumlah / Total	56	237	56	223

Sumber/Source: Rumah Sakit Umum Swasta Kabupaten Ketapang/Private Hospital of Ketapang Regency

Tabel
Table 4.2.14**Banyaknya Kamar dan Tempat Tidur di RS Ibu dan Anak di Kabupaten Ketapang, 2023 dan 2024**
Number of Room and Bed Hospital in Women and Children Hospital in Ketapang Regency, 2023 and 2024

Kelas Class	2023		2024	
	Kamar Room	Tempat Tidur Bed Hospital	Kamar Room	Tempat Tidur Bed Hospital
(1)	(2)	(3)	(4)	(5)
VVIP	1	1	–	–
VVIP				
VIP	2	2	–	–
VIP				
Kelas I Class I	3	6	3	6
Kelas II Class II	3	9	3	9
Kelas III Class III	3	11	3	11
Perinatologi Perinatology	1	12	1	12
Intensive Care Unit (ICU)	1	2	1	2
Neonatal Intensive Care Unit (NICU)	1	1	1	1
Isolasi Isolation	1	1	1	1
Jumlah Total	16	45	13	42

Sumber/Source: Rumah Sakit Ibu dan Anak Kabupaten Ketapang/Private Hospital of Ketapang Regency

Tabel 4.2.15 Jumlah Kunjungan ke Fasilitas Kesehatan Rujukan Tingkat Lanjut (FKRTL) menurut Bulan di Kabupaten Ketapang, 2024
Number of Visits to Advanced Referral Health Facilities by Month in Ketapang Regency, 2024

Bulan Month	Rumah Sakit Umum Daerah Regional General Hospital		Rumah Sakit Umum Swasta Private Hospital		Rumah Sakit Khusus Ibu dan Anak Women & Children Hospital	
	Rawat Jalan Outpatients	Rawat Inap Inpatients	Rawat Jalan Outpatients	Rawat Inap Inpatients	Rawat Jalan Outpatients	Rawat Inap Inpatients
(1)	(2)	(3)	(4)	(5)	(6)	(7)
Januari	7.530	1.065	4.626	1.082	353	148
Februari	6.430	770	4.275	898	324	119
Maret	5.863	742	4.252	949	380	170
April	4.999	712	4.530	937	420	148
Mei	6.232	821	4.861	995	512	205
Juni	5.098	841	4.391	991	452	234
Juli	6.766	871	5.857	1.159	535	190
Agustus	6.473	734	5.610	1.067	475	189
September	6.317	765	5.090	1.027	499	185
Oktober	7.137	919	5.782	1.160	546	221
November	6.638	872	5.598	1.067	505	198
Desember	6.218	806	4.892	965	563	248
2024	75.701	9.918	59.764	12.297	5.564	2.255
2023	81.054	10.128	44.433	11.464	4.280	2.270
2022	67.788	8.079	33.030	8.112	3.655	2.288

Sumber/Source: BPJS Kesehatan Kabupaten Ketapang/Social Insurance Administration Organization of Ketapang Regency

Tabel
Table 4.2.16**Jumlah Peserta JKN-KIS per Segmen di Kabupaten
Ketapang, 2023-2024**
**Member of Social Health Insurance (JKN-KIS) per Segment
in Ketapang Regency, 2023-2024**

Jenis Segmen <i>Kind of Segment</i>	2023	2024
(1)	(2)	(3)
PBI APBD	47.294	74.750
PBI APBN	224.417	220.232
Pekerja Penerima Upah (PPU)	197.889	186.372
Pekerja Bukan Penerima Upah & BP (Peserta Mandiri)	87.562	92.475
Jumlah <i>Total</i>	557.162	573.829

Catatan/Note: Data merupakan posisi 31 Desember 2023 dan 2024 / Data is as of December 31, 2023 and 2024

Sumber/Source: BPJS Kesehatan Kabupaten Ketapang/Social Insurance Administration Organization of Ketapang Regency

Tabel
Table 4.2.17**Target dan Realisasi Akseptor KB Baru Menurut Alat Kontrasepsi yang Digunakan di Kabupaten Ketapang, 2024****Target and Realization of New Family Planning Program Acceptor by Kind of Contraception Tool in Ketapang Regency, 2024**

Kecamatan Subdistrict	Target Target	Realisasi / Realization ¹			
		IUD	Pil Pill	Kondom Condom	Suntik Injection
(1)	(2)	(3)	(4)	(5)	(6)
Kendawangan	528	22	22	1	276
Manis Mata	480	2	22	8	129
Marau	156	–	9	–	57
Singkup	218	–	24	3	54
Air Upas	300	2	20	1	87
Jelai Hulu	220	–	2	–	95
Tumbang Titi	263	–	3	–	51
Pemahan	160	1	18	1	42
Sungai Melayu Rayak	202	–	–	–	50
Matan Hilir Selatan	440	–	8	2	148
Benua Kayong	633	7	21	2	91
Matan Hilir Utara	584	–	194	14	115
Delta Pawan	1343	297	48	2	312
Muara Pawan	256	–	2	1	94
Nanga Tayap	338	5	7	–	155
Sandai	210	2	–	–	107
Hulu Sungai	119	–	–	–	25
Sungai Laur	205	–	10	–	74
Simpang Hulu	420	2	20	–	131
Simpang Dua	203	–	9	–	51
2024	7.278	340	439	35	2.144
2023	13.576	299	88	32	1.581
2022	14.888	186	49	10	594

Lanjutan Tabel/*Continued Table* 4.2.17

Kecamatan <i>Subdistrict</i>	Realisasi / <i>Realization</i>				
	MOW <i>MOW</i>	MOP <i>MOP</i>	Implan <i>Implant</i>	Jumlah <i>Total</i>	Persen <i>Percentage</i> (%)
	(1)	(7)	(8)	(9)	(10)
Kendawangan	5	–	61	387	73,30
Manis Mata	–	–	38	199	41,46
Marau	–	–	11	77	49,36
Singkup	–	–	11	92	42,20
Air Upas	–	–	22	132	44,00
Jelai Hulu	–	–	2	99	45,00
Tumbang Titi	–	–	7	61	23,19
Pemahan	3	–	3	68	42,50
Sungai Melayu Rayak	1	–	21	72	35,64
Matan Hilir Selatan	–	–	35	193	43,86
Benua Kayong	–	–	45	166	26,22
Matan Hilir Utara	5	–	9	337	57,71
Delta Pawan	456	1	82	1.198	89,20
Muara Pawan	2	–	22	121	47,27
Nanga Tayap	2	–	45	214	63,31
Sandai	–	–	4	113	53,81
Hulu Sungai	–	–	-	25	21,01
Sungai Laur	–	–	5	89	43,41
Simpang Hulu	–	–	13	166	39,52
Simpang Dua	–	–	3	63	31,03
2024	474	1	439	3.872	53,20
2023	450	2	302	2.754	20,29
2022	367	–	69	1.275	8,56

Catatan?Note: ¹ Merupakan angka kumulatif sampai dengan Desember 2023/ *Cumulative number until December 2023*
 Sumber?Source: Dinas Sosial Pemberdayaan Perempuan Perlindungan Anak dan KB Kabupaten Ketapang/*Social Affairs, Woman Empowerment, Children Protection and Family Planning Agency of Ketapang Regency*

Tabel 4.2.18 Jumlah Peserta KB Pasangan Aktif (PA) Menurut Metode Kontrasepsi yang Digunakan di Kabupaten Ketapang, 2024
Number of Active Spouse Acceptor by Contraception Method in Ketapang Regency, 2024

Kecamatan Subdistrict	Jumlah PUS Number of Reproductive Age Couple	Metode Kontrasepsi Contraception Method			
		IUD IUD	Pil Pill	Kondom Condom	Suntik Injection
(1)	(2)	(3)	(4)	(5)	(6)
Kendawangan	7.277	103	450	12	3.407
Manis Mata	4.109	4	283	48	2.174
Marau	1.503	5	86	3	941
Singkup	1.576	18	304	32	642
Air Upas	2.933	24	195	4	1.697
Jelai Hulu	2.968	7	171	3	2.264
Tumbang Titi	4.156	14	178	9	2.462
Pemahan	1.161	3	352	3	572
Sungai Melayu Rayak	3.261	10	166	22	2.064
Matan Hilir Selatan	6.384	43	402	8	3.955
Benua Kayong	7.048	59	276	22	3.937
Matan Hilir Utara	4.034	9	438	23	2.636
Delta Pawan	14.702	221	1.048	107	8.536
Muara Pawan	3.535	24	312	11	2.251
Nanga Tayap	6.689	17	885	1	4.405
Sandai	4.119	23	200	5	2.132
Hulu Sungai	3.036	1	80	0	1.676
Sungai Laur	2.605	6	288	12	2.042
Simpang Hulu	7.333	14	1.023	16	4.600
Simpang Dua	1.512	6	385	2	861
2024	89.941	611	7.522	343	53.254
2023	80.288	473	6.811	311	45.998
2022	65.208	260	6.660	213	33.196

Lanjutan Tabel/Continued Table 4.2.18

Kecamatan Subdistrict	Metode Kontrasepsi Contraception Method					Jumlah Total	Angka Pemakaian Kontrasepsi Contraceptive Prevalence Rate (CPR) (%)
	MOP MOP	MOW MOW	Implan Implant	MAL MAL			
(1)	(7)	(8)	(9)	(10)	(11)	(12)	
Kendawangan	1	46	732	–	4.751	65,29	
Manis Mata	–	13	185	–	2.707	65,88	
Marau	–	8	40	–	1.083	72,06	
Singkup	1	20	67	–	1.084	68,78	
Air Upas	–	22	81	–	2.023	68,97	
Jelai Hulu	–	17	42	–	2.504	84,37	
Tumbang Titi	–	30	221	2	2.916	70,16	
Pemahan	1	7	46	–	984	84,75	
Sungai Melayu Rayak	1	39	188	–	2.490	76,36	
Matan Hilir Selatan	1	82	206	4	4.701	73,64	
Benua Kayong	2	55	128	–	4.479	63,55	
Matan Hilir Utara	1	43	60	1	3.211	79,60	
Delta Pawan	11	270	345	2	10.540	71,69	
Muara Pawan	–	84	72	–	2.754	77,91	
Nanga Tayap	3	47	241	–	5.599	83,70	
Sandai	15	53	128	–	2.556	62,05	
Hulu Sungai	1	4	16	–	1.778	58,56	
Sungai Laur	–	6	23	–	2.377	91,25	
Simpang Hulu	1	19	168	3	5.844	79,69	
Simpang Dua	1	14	38	–	1.307	86,44	
2024	40	879	3.027	12	65.688	73,03	
2023	41	741	2.899	9	57.283	71,35	
2022	619	48	1.837	...	42.833	65,69	

Sumber/Source: Dinas Sosial Pemberdayaan Perempuan Perlindungan Anak dan KB Kabupaten Ketapang/Social Affairs, Woman Empowerment, Children Protection and Family Planning Agency of Ketapang Regency

Tabel
Table 4.2.19**Banyaknya Sarana Pelayanan KB Nasional Menurut Kecamatan di Kabupaten Ketapang, 2023-2024**
Number of Family Planning Program Service Centre by Subdistrict in Ketapang Regency, 2023-2024

Kecamatan Subdistrict	Klinik KB Family Planning Clinic		Peran Pembantu Pembina Keluarga Berencana Desa (PPKBD)		Kelompok KB/KS	
	2023	2024	2023	2024	2023	2024
(1)	(2)	(3)	(4)	(5)	(6)	(7)
Kendawangan	2	2	19	19	–	–
Manis Mata	3	3	9	22	–	–
Marau	1	1	1	10	–	–
Singkup	1	1	8	8	–	–
Air Upas	1	1	13	9	–	–
Jelai Hulu	1	1	23	22	–	–
Tumbang Titi	1	1	25	25	–	–
Pemahan	1	1	7	7	–	–
Sungai Melayu Rayak	1	1	11	11	–	–
Matan Hilir Selatan	2	2	11	11	–	–
Benua Kayong	2	3	11	11	–	–
Matan Hilir Utara	2	2	5	5	–	–
Delta Pawan	6	6	9	9	–	–
Muara Pawan	2	2	8	8	–	–
Nanga Tayap	1	1	20	20	–	–
Sandai	2	2	13	13	–	–
Hulu Sungai	1	1	13	12	–	–
Sungai Laur	1	1	19	19	–	–
Simpang Hulu	1	1	15	15	–	–
Simpang Dua	1	1	6	6	–	–
Ketapang	33	34	246	262	–	–

Sumber/Source: Dinas Sosial Pemberdayaan Perempuan Perlindungan Anak dan KB Kabupaten Ketapang/Social Affairs, Woman Empowerment, Children Protection and Family Planning Agency of Ketapang Regency

Tabel
Table 4.2.20**Jumlah Bayi Lahir, Bayi Berat Badan Lahir Rendah (BBLR),
BBLR Dirujuk, dan Balita Pendek Menurut Kecamatan di
Kabupaten Ketapang, 2024**
**Number of Births, Babies with Low Birth Weights (LBW),
Treated LBW, and Stunting Case by Subdistrict in Ketapang
Regency, 2024**

Kecamatan Subdistrict	Bayi Lahir Births	BBLR / LBW	
		Jumlah Total	Dirujuk Treated
(1)	(2)	(3)	(4)
Kendawangan	781	21	4
Manis Mata	635	15	1
Marau	355	60	2
Singkup	151	5	1
Air Upas	340	12	3
Jelai Hulu	316	45	1
Tumbang Titi	522	5	–
Pemahan	83	4	–
Sungai Melayu Rayak	293	29	7
Matan Hilir Selatan	681	30	9
Benua Kayong	771	58	1
Matan Hilir Utara	284	30	–
Delta Pawan	1.092	81	21
Muara Pawan	247	29	1
Nanga Tayap	413	22	8
Sandai	528	49	19
Hulu Sungai	168	4	–
Sungai Laur	248	9	–
Simpang Hulu	411	13	–
Simpang Dua	209	8	–
Ketapang	8.528	529	78

Sumber/Source: Dinas Kesehatan Kabupaten Ketapang/Health Office of Ketapang Regency

Tabel
Table 4.2.21**Angka Balita yang Mengalami Berat Badan Kurang/
Underweight, Balita Pendek/Stunting, Balita Gizi Kurang,
dan Balita Gizi Buruk di Kabupaten Ketapang, 2023-2024**
**Number of Underweight, Short/Stunting, Malnourished, and
Severe Malnutrition Toddlers in Ketapang Regency, 2023-
2024**

Kecamatan Subdistrict	Balita Berat Badan Kurang Underweight		Balita Pendek/Stunting Short/Stunting	
	2023	2024	2023	2024
(1)	(2)	(3)	(4)	(5)
Kendawangan	72	135	89	218
Manis Mata	54	37	54	47
Marau	58	54	67	60
Singkup	22	33	13	26
Air Upas	24	61	25	53
Jelai Hulu	59	168	74	115
Tumbang Titi	49	116	44	91
Pemahan	33	32	45	33
Sungai Melayu Rayak	44	60	30	15
Matan Hilir Selatan	95	130	101	109
Benua Kayong	51	121	65	217
Matan Hilir Utara	33	46	32	44
Delta Pawan	82	165	83	155
Muara Pawan	91	115	101	129
Nanga Tayap	178	291	288	401
Sandai	71	126	84	159
Hulu Sungai	6	142	3	201
Sungai Laur	165	135	198	177
Simpang Hulu	66	146	85	165
Simpang Dua	2	29	3	33
Ketapang	1.255	2.142	1.484	2.448

Sumber/Source: Dinas Kesehatan Kabupaten Ketapang/Health Office of Ketapang Regency

Lanjutan Tabel/*Continued Table* 4.2.21

Kecamatan Subdistrict	Balita Gizi Kurang <i>Malnourished</i>		Balita Gizi Butuk <i>Severe Malnutrition</i>	
	2023	2024	2023	2024
(1)	(2)	(3)	(4)	(5)
Kendawangan	31	68	36	61
Manis Mata	28	54	3	3
Marau	23	14	33	7
Singkup	12	17	–	–
Air Upas	12	25	–	–
Jelai Hulu	19	67	3	2
Tumbang Titi	18	42	2	4
Pemahan	11	15	9	3
Sungai Melayu Rayak	26	29	0	0
Matan Hilir Selatan	44	101	27	35
Benua Kayong	22	46	3	11
Matan Hilir Utara	14	22	3	9
Delta Pawan	33	80	16	42
Muara Pawan	38	45	1	9
Nanga Tayap	43	76	37	26
Sandai	20	41	1	13
Hulu Sungai	1	49	–	10
Sungai Laur	40	50	23	5
Simpang Hulu	20	57	15	5
Simpang Dua	2	23	–	2
Ketapang	457	921	212	247

Sumber/*Source*: Dinas Kesehatan Kabupaten Ketapang/*Health Office of Ketapang Regency*

Tabel 4.2.22 Jumlah Kasus HIV, IMS, DBD, Diare, TB, dan Malaria Menurut Kecamatan di Kabupaten Ketapang, 2024
Number of Cases of HIV/AIDS, Sexually Transmitted Infection, Dengue Fever, Diarrhea, Tuberculosis (TB) and Malaria by Subdistrict in Ketapang Regency, 2024

Kecamatan Subdistrict	HIV HIV	IMS Sexually Transmitted Infection	DBD Dengue Fever	Diare Diarrhea	TB Tuberculosis	Malaria Malaria
(1)	(2)	(3)	(4)	(5)	(6)	(7)
Kendawangan	7	–	14	282	36	–
Manis Mata	2	–	–	655	32	–
Marau	2	–	7	142	34	–
Singkup	2	–	–	24	28	–
Air Upas	6	1	4	50	9	–
Jelai Hulu	–	2	1	203	23	–
Tumbang Titi	–	3	9	82	25	–
Pemahan	3	–	1	85	3	–
Sungai Melayu Rayak	5	2	5	156	15	–
Matan Hilir Selatan	6	7	5	473	15	–
Benua Kayong	11	6	22	817	32	–
Matan Hilir Utara	4	1	4	339	11	–
Delta Pawan	42	33	57	619	704	–
Muara Pawan	2	2	6	391	28	–
Nanga Tayap	3	–	1	173	41	–
Sandai	2	15	6	198	55	–
Hulu Sungai	1	1	–	83	27	–
Sungai Laur	1	1	2	82	16	–
Simpang Hulu	–	–	–	125	26	5
Simpang Dua	1	–	1	33	5	–
Ketapang	100	74	145	5.012	1.165	5

Sumber/Source: Dinas Kesehatan Kabupaten Ketapang/Health Office of Ketapang Regency

Tabel
Table 4.2.23**Jumlah Kelahiran dan Kematian Bayi (Dilaporkan)
menurut Kecamatan di Kabupaten Ketapang, 2024**
**Number of Reported Infant Birth and Infant Death by
Subdistrict in Ketapang Regency, 2024**

Kecamatan Subdistrict	Lahir Hidup Born Alive	Lahir Mati Stillbirth	Jumlah Total	% Lahir Mati % Stillbirth	Bayi Mati Infant Death
(1)	(2)	(3)	(4)	(5)	(6)
Kendawangan	781	8	789	1,01	12
Manis Mata	635	1	636	0,16	1
Marau	355	1	356	0,28	7
Singkup	151	–	151	0,00	3
Air Upas	340	–	340	0,00	7
Jelai Hulu	316	2	318	0,63	6
Tumbang Titi	522	2	524	0,38	4
Pemahan	83	–	83	0,00	1
Sungai Melayu Rayak	293	2	295	0,68	2
Matan Hilir Selatan	681	5	686	0,73	12
Benua Kayong	771	2	773	0,26	11
Matan Hilir Utara	284	1	285	0,35	6
Delta Pawan	1092	13	1105	1,18	25
Muara Pawan	247	2	249	0,80	6
Nanga Tayap	413	5	418	1,20	10
Sandai	528	2	530	0,38	11
Hulu Sungai	168	3	171	1,75	1
Sungai Laur	248	–	248	0,00	5
Simpang Hulu	411	–	411	0,00	3
Simpang Dua	209	1	210	0,48	1
Ketapang	8.528	50	8578	0,58	134

Sumber/Source: Dinas Kesehatan Kabupaten Ketapang/Health Office of Ketapang Regency

Tabel
Table 4.2.24**Jumlah Kematian Ibu Maternal (Dilaporkan) menurut Kecamatan di Kabupaten Ketapang, 2024**
Number of Reported Maternal Mortality by Subdistrict in Ketapang Regency, 2024

Kecamatan <i>Subdistrict</i>	Kematian Ibu Hamil <i>Maternal Mortality</i>	Kematian Ibu Bersalin <i>Maternal Death</i>	Kematian Ibu Nifas <i>Maternal Death During Nifas</i>	Jumlah Kematian Ibu <i>Total Maternal Mortality</i>
(1)	(2)	(3)	(4)	(5)
Kendawangan	–	2	1	3
Manis Mata	–	–	–	–
Marau	–	–	–	–
Singkup	–	–	–	–
Air Upas	–	1	–	1
Jelai Hulu	–	–	1	1
Tumbang Titi	–	–	–	–
Pemahan	–	–	–	–
Sungai Melayu Rayak	–	–	–	–
Matan Hilir Selatan	–	–	–	–
Benua Kayong	–	1	1	2
Matan Hilir Utara	–	–	–	–
Delta Pawan	–	–	1	1
Muara Pawan	–	–	–	–
Nanga Tayap	–	–	–	–
Sandai	–	–	–	–
Hulu Sungai	–	–	1	1
Sungai Laur	–	–	–	–
Simpang Hulu	–	1	–	1
Simpang Dua	–	–	1	1
Ketapang	–	5	6	11

Sumber/Sources: Dinas Kesehatan Kabupaten Ketapang/Health Office of Ketapang Regency

4.3 AGAMA DAN SOSIAL LAINNYA RELIGION AND OTHER SOCIAL AFFAIRS

Tabel 4.3.1 Jumlah Penduduk Menurut Kecamatan dan Agama yang Dianut di Kabupaten Ketapang, 2024
Population by District and Religion in Ketapang Regency, 2024

Kecamatan <i>District</i>	Islam	Protestan <i>Protestant</i>	Katolik <i>Catholic</i>	Hindu <i>Hindu</i>	Budha <i>Buddha</i>	Konghu- chu <i>Confuci- anism</i>	Keperca- yaan <i>Others</i>
(1)	(2)	(3)	(4)	(5)	(6)	(7)	(8)
Kendawangan	43.436	5.754	5.766	15	212	48	9
Manis Mata	18.392	6.041	8.111	37	8	16	53
Marau	4.653	3.887	9.367	–	92	11	11
Singkup	6.770	1.810	1.061	–	13	41	53
Air Upas	10.337	4.702	5.997	–	17	6	39
Jelai Hulu	4.138	1.531	14.826	2	39	23	86
Tumbang Titi	11.118	4.020	14.508	34	193	32	36
Pemahan	4.262	304	1.486	3	–	1	1
Sungai Melayu Rayak	12.406	724	2.892	–	57	–	1
Matan Hilir Selatan	39.640	591	1.457	2	365	22	–
Benua Kayong	47.253	145	175	–	146	10	–
Matan Hilir Utara	17.393	403	2.224	–	92	4	–
Delta Pawan	77.793	3.094	7.440	44	4.656	279	–
Muara Pawan	18.416	54	69	–	82	10	–
Nanga Tayap	25.715	1.888	10.107	4	229	36	5
Sandai	25.647	742	8.156	5	269	82	4
Hulu Sungai	938	246	12.930	1	2	11	–
Sungai Laur	9.484	1.007	8.215	296	21	5	–
Simpang Hulu	2.351	8.067	25.520	3	88	10	21
Simpang Dua	1.605	1.098	7.333	11	39	1	2
Ketapang	381.747	46.108	147.640	457	6.620	648	321

Catatan/Note: ...

Sumber/Source: Dinas Kependudukan dan Catatan Sipil Kabupaten Ketapang/Population and Civil Registration Agency of Ketapang Regency

Tabel 4.3.2 Jumlah Tempat Peribadatan Menurut Kecamatan di Kabupaten Ketapang, 2024
Number of Places of Worship by District in Ketapang Regency, 2024

Kecamatan District	Masjid Mosque	Mushola Pray Room	Gereja Protestan Protestant Church	Gereja Katholik Catholic Church	Pura Temple	Vihara
(1)	(2)	(3)	(4)	(5)	(6)	(7)
Kendawangan	29	58	27	31
Manis Mata	28	24	22	34
Marau	6	2	21	30
Singkup	8	5	9	3
Air Upas	17	29	26	20
Jelai Hulu	7	5	11	29
Tumbang Titi	18	21	26	34
Pemahan	9	14	3	4
Sungai Melayu Rayak	15	49	8	9
Matan Hilir Selatan	32	66	3	2
Benua Kayong	39	70	—	—
Matan Hilir Utara	16	24	3	7
Delta Pawan	58	94	21	4
Muara Pawan	15	30	—	—
Nanga Tayap	37	21	17	25
Sandai	31	24	9	6
Hulu Sungai	1	1	5	23
Sungai Laur	16	12	12	15
Simpang Hulu	6	2	77	63
Simpang Dua	4	0	12	17
Ketapang	392	551	312	356

Catatan/Note: ...

Sumber/Source: Kementerian Agama Kabupaten Ketapang/Ministry of Religious Affairs of Ketapang Regency

Tabel
Table 4.3.3**Jumlah Desa¹/Kelurahan yang Mengalami Bencana Alam²
Menurut Kecamatan di Kabupaten Ketapang, 2020–2024**
**Number of Villages¹/Subdistricts that Had Natural Disaster²
by District in Ketapang Regency, 2020–2024**

Kecamatan District	Banjir/Flood		
	2020	2021	2024
(1)	(2)	(3)	(4)
Kendawangan	–	–	–
Manis Mata	–	1	8
Marau	3	–	3
Singkup	–	–	–
Air Upas	–	–	–
Jelai Hulu	2	3	12
Tumbang Titi	6	–	2
Pemahan	–	–	–
Sungai Melayu Rayak	–	–	–
Matan Hilir Selatan	3	2	–
Benua Kayong	–	–	2
Matan Hilir Utara	1	–	–
Delta Pawan	–	–	3
Muara Pawan	3	4	4
Nanga Tayap	8	7	12
Sandai	4	8	13
Hulu Sungai	6	5	9
Sungai Laur	14	16	13
Simpang Hulu	1	1	11
Simpang Dua	–	–	–
Ketapang	51	47	92

Lanjutan Tabel/*Continued Table* 4.3.3

Kecamatan <i>District</i>	Gempa Bumi/ <i>Earthquake</i>		
	2020	2021	2024
(1)	(5)	(6)	(7)
Kendawangan	–	–	–
Manis Mata	–	–	–
Marau	–	–	–
Singkup	–	–	–
Air Upas	–	–	–
Jelai Hulu	–	–	–
Tumbang Titi	–	–	–
Pemahan	–	–	–
Sungai Melayu Rayak	–	–	–
Matan Hilir Selatan	–	–	–
Benua Kayong	–	–	–
Matan Hilir Utara	–	–	–
Delta Pawan	–	–	–
Muara Pawan	–	–	–
Nanga Tayap	–	–	–
Sandai	–	–	–
Hulu Sungai	–	–	–
Sungai Laur	–	–	–
Simpang Hulu	–	–	–
Simpang Dua	–	–	–
Ketapang	–	–	–

Lanjutan Tabel/*Continued Table 4.3.3*

Kecamatan <i>District</i>	Tanah Longsor/ <i>Landslide</i>		
	2020	2021	2024
(1)	(8)	(9)	(10)
Kendawangan	–	–	–
Manis Mata	–	–	–
Marau	–	–	–
Singkup	–	–	–
Air Upas	–	–	–
Jelai Hulu	–	1	1
Tumbang Titi	–	–	–
Pemahan	–	–	–
Sungai Melayu Rayak	–	–	–
Matan Hilir Selatan	–	–	–
Benua Kayong	–	–	–
Matan Hilir Utara	–	–	–
Delta Pawan	–	–	–
Muara Pawan	–	–	–
Nanga Tayap	–	–	–
Sandai	–	–	–
Hulu Sungai	–	–	–
Sungai Laur	–	–	1
Simpang Hulu	–	–	1
Simpang Dua	–	–	–
Ketapang	–	1	3

Lanjutan Tabel/*Continued Table* 4.3.3

Kecamatan <i>Subdistrict</i>	Kekeringan (Lahan) <i>Drought</i>		
	2020	2021	2024
(1)	(11)	(12)	(13)
Kendawangan	–	1	–
Manis Mata	–	–	–
Marau	–	4	1
Singkup	–	–	–
Air Upas	–	–	–
Jelai Hulu	–	–	–
Tumbang Titi	–	–	–
Pemahan	–	–	–
Sungai Melayu Rayak	–	1	–
Matan Hilir Selatan	1	–	–
Benua Kayong	–	–	–
Matan Hilir Utara	–	–	–
Delta Pawan	–	–	–
Muara Pawan	2	1	1
Nanga Tayap	3	2	2
Sandai	1	–	–
Hulu Sungai	–	–	–
Sungai Laur	5	1	–
Simpang Hulu	–	–	–
Simpang Dua	–	–	–
Ketapang	12	10	4

Catatan/*Note*: ¹Desa pada tabel ini termasuk Unit Permukiman Transmigrasi (UPT) yang masih dibina oleh kementerian terkait dan nagari di Provinsi Sumatera Barat/*Villages in this table are included in Transmigration Settlement Unit which is still fostered by the relevant ministries and the nagari in the Province of Sumatera Barat*

Sumber/*Source*: ²Kejadian dalam setahun sebelum tahun pencacahan/*Occured during the last one year before the enumeration years*
Badan Pusat Statistik, Pendataan Potensi Desa (Podes)/*BPS-Statistics Indonesia, Village Potential Data Collecting*

Lanjutan Tabel/*Continued Table 4.3.3*

Kecamatan <i>Subdistrict</i>	Kebakaran hutan <i>Forest Fire</i>		
	2020	2021	2024
(1)	(14)	(15)	(16)
Kendawangan	4	1	–
Manis Mata	–	–	1
Marau	–	–	1
Singkup	–	–	–
Air Upas	–	–	–
Jelai Hulu	4	–	–
Tumbang Titi	–	–	2
Pemahan	–	–	–
Sungai Melayu Rayak	1	–	–
Matan Hilir Selatan	7	3	2
Benua Kayong	2	–	–
Matan Hilir Utara	5	–	–
Delta Pawan	–	–	–
Muara Pawan	4	–	2
Nanga Tayap	2	–	1
Sandai	1	–	–
Hulu Sungai	1	–	–
Sungai Laur	1	–	–
Simpang Hulu	–	–	–
Simpang Dua	–	–	–
Ketapang	32	4	9

Catatan/Note: ¹ Desa pada tabel ini termasuk Unit Permukiman Transmigrasi (UPT) yang masih dibina oleh kementerian terkait dan nagari di Provinsi Sumatera Barat/*Villages in this table are included in Transmigration Settlement Unit which is still fostered by the relevant ministries and the nagari in the Province of Sumatera Barat*

Sumber/Source: ² Kejadian dalam setahun sebelum tahun pencacahan/*Occured during the last one year before the enumeration years*
BPS, Pendataan Potensi Desa (Podes)/*BPS-Statistics Indonesia, Village Potential Data Collecting*

Tabel
Table 4.3.4**Banyaknya Jemaah Haji Menurut Jenis Kelamin dan Kecamatan di Kabupaten Ketapang, 2024**
Number of Pilgrims by Sex and Subdistrict in Ketapang Regency, 2024

Kecamatan Subdistrict	Jenis Kelamin Sex		Jumlah Total
	Laki-laki Male	Perempuan Female	
(1)	(2)	(3)	(4)
Kendawangan	9	11	20
Manis Mata	1	2	3
Marau	1	–	1
Singkup	1	2	3
Air Upas	8	9	17
Jelai Hulu	–	–	–
Tumbang Titi	4	5	9
Pemahan	1	1	2
Sungai Melayu Rayak	8	9	17
Matan Hilir Selatan	10	10	20
Benua Kayong	18	21	39
Matan Hilir Utara	1	–	1
Delta Pawan	56	57	113
Muara Pawan	2	2	4
Nanga Tayap	3	3	6
Sandai	2	1	3
Hulu Sungai	–	–	–
Sungai Laur	1	1	2
Simpang Hulu	1	1	2
Simpang Dua	–	–	–
2024	127	135	262
2023	106	135	241
2022	56	58	114
2021	125	147	272

Catatan/Note: ...

Sumber/Source: Kementerian Agama Kabupaten Ketapang/Ministry of Religious Affairs of Ketapang Regency

Tabel
Table 4.3.5**Jumlah Nikah Menurut Kecamatan di Kabupaten
Ketapang, 2024**
*Number of Marriage by Subdistrict in Ketapang Regency,
2024*

Kecamatan Subdistrict	Nikah Marriage
(1)	(2)
Kendawangan	294
Manis Mata	134
Marau	32
Singkup	49
Air Upas	52
Jelai Hulu	20
Tumbang Titi	60
Pemahan	20
Sungai Melayu Rayak	86
Matan Hilir Selatan	254
Benua Kayong	305
Matan Hilir Utara	151
Delta Pawan	451
Muara Pawan	125
Nanga Tayap	164
Sandai ²	167
Hulu Sungai	–
Sungai Laur	52
Simpang Hulu	23
Simpang Dua	7
2024	2.446
2023	2.536
2022	2.535
2021	2.539
2020	2.424

Catatan/Note: ² Termasuk Kec Hulu Sungai

Sumber/Source: Kementerian Agama Kabupaten Ketapang/Ministry of Religious Affairs of Ketapang Regency

Tabel 4.3.6 Banyaknya Perkara Perceraian yang Diterima dan Diputuskan Menurut Kecamatan di Kabupaten Ketapang, 2024
Number of Received and Completed Divorce Case by Subdistrict in Ketapang Regency, 2024

Kecamatan Subdistrict	Sisa Tahun Lalu From Prev. Year	Perkara Baru New Case	Diputus Completed	Sisa Tahun Ini Remain of This Year
(1)	(2)	(3)	(4)	(5)
Kendawangan	2	62	60	4
Manis Mata	2	22	22	2
Marau	–	2	2	–
Singkup	1	11	12	–
Air Upas	2	12	13	1
Jelai Hulu	–	3	3	–
Tumbang Titi	–	20	19	1
Pemahan	–	11	10	1
Sungai Melayu Rayak	2	25	26	1
Matan Hilir Selatan	2	96	96	2
Benua Kayong	3	117	115	5
Matan Hilir Utara	1	30	31	–
Delta Pawan	7	276	270	13
Muara Pawan	1	32	32	1
Nanga Tayap	–	33	32	1
Sandai	1	21	21	1
Hulu Sungai	–	2	2	–
Sungai Laur	1	5	5	1
Simpang Hulu	–	2	2	–
Simpang Dua	–	1	1	–
2024	25	783	774	34
2023	11	790	776	25
2022	6	854	849	11
2021	20	755	769	6
2020	46	840	886	20

Sumber/Source: Pengadilan Agama Kabupaten Ketapang/Religious Courts of Ketapang Regency

Tabel
Table 4.3.7**Banyaknya Kasus Perceraian Menurut Faktor-Faktor
Penyebabnya di Kabupaten Ketapang Menurut Bulan,
2024**
**Number of Divorce Case by Motive by Month in Ketapang
Regency, 2024**

Bulan Month	Zina Adultery	Mabuk Drunk	Madat Madat	Judi Gambling
(1)	(2)	(3)	(4)	(5)
Januari <i>January</i>	1	–	2	–
Februari <i>February</i>	–	1	–	4
Maret <i>March</i>	–	–	1	–
April <i>April</i>	–	1	–	3
Mei <i>May</i>	–	–	–	–
Juni <i>June</i>	–	1	–	2
Juli <i>July</i>	–	–	–	–
Agustus <i>August</i>	–	2	–	–
September <i>September</i>	–	4	–	2
Oktober <i>October</i>	–	2	–	2
November <i>November</i>	–	–	1	–
Desember <i>December</i>	–	–	2	2
2023	1	11	6	15

Lanjutan Tabel/Continued Table 4.3.7

Bulan Month	Meninggalkan Salah Satu Pihak Leaving one of the parties	Dihukum Penjara Sentenced to prison	Poligami Polygamy	KDRT Domestic Violence	Cacat Badan Disability
(1)	(6)	(7)	(8)	(9)	(10)
Januari <i>January</i>	15	–	2	4	–
Februari <i>February</i>	15	–	–	6	–
Maret <i>March</i>	12	–	–	6	1
April <i>April</i>	12	2	1	6	–
Mei <i>May</i>	8	–	–	5	–
Juni <i>June</i>	13	–	1	2	–
Juli <i>July</i>	16	–	–	8	–
Agustus <i>August</i>	19	–	–	9	1
September <i>September</i>	15	–	1	7	–
Oktober <i>October</i>	17	1	–	9	–
November <i>November</i>	15	–	1	8	–
Desember <i>December</i>	9	–	–	6	–
2023	166	3	6	76	2

Lanjutan Tabel/Continued Table 4.3.7

Bulan Month	Perselisihan dan Pertengkaran Terus Menerus Continuous Disputes and Quarrels	Kawin Paksa Forced Marriage	Murtad Apostate	Ekonomi Economy
(1)	(11)	(12)	(13)	(14)
Januari January	12	–	–	11
Februari February	16	–	–	12
Maret March	12	1	–	9
April April	16	–	–	10
Mei May	17	–	–	4
Juni June	33	–	–	2
Juli July	31	–	–	11
Agustus August	17	–	–	16
September September	26	–	–	10
Oktober October	24	–	–	8
November November	13	–	–	11
Desember December	11	–	–	12
2023	228	1	–	116

Sumber/Source: Pengadilan Agama Kabupaten Ketapang/Religious Courts of Ketapang Regency

Tabel
Table 4.3.8**Banyaknya Perkara yang Diterima Selain Gugat Cerai dan Talak di Kabupaten Ketapang, 2024**
Number of Arrival Case Except Divorce and Separate Claim Case in Ketapang Regency, 2024

Jenis Perkara <i>Kind of Case</i>	Banyaknya <i>Number of Case</i>
(1)	(2)
A. PERKAWINAN	
1. Izin poligami / <i>Permission of Poligamy</i>	2
2. Pencegahan Perkawinan / <i>Prevention of marriage</i>	–
3. Penolakan Perkawinan oleh PPN / <i>Refusal of marriage by PPN</i>	–
4. Pembatalan Perkawinan / <i>Marriage annulment</i>	–
5. Kelalaian atas kewajiban suami/isteri / <i>Negligence of the obligations of husband/wife</i>	–
6. Harta Bersama / <i>Joint Property</i>	3
7. Penguasaan anak / Hadhonah / <i>Child control / Hadhonah</i>	4
8. Nafkah anak oleh Ibu / <i>Child maintenance by mother</i>	–
9. Hak-hak bekas isteri / <i>Rights of ex-wife</i>	–
10. Pengesahan anak / <i>Child validation</i>	–
11. Pencabutan kekuasaan orang tua / <i>Revocation of parental authority</i>	–
12. Perwalian / <i>Guardianship</i>	12
13. Pencabutan Kekuasaan Wali / <i>Revocation of Guardian Power</i>	–
14. Penunjukan orang lain sebagai wali / <i>Appointment of another person as guardian</i>	–
15. Ganti rugi terhadap wali / <i>Indemnification of the guardian</i>	–
16. Asal usul anak/Pengangkatan Anak / <i>Origin of the child/Child adoption</i>	–
17. Penolakan kawin campur / <i>Refusal of mixed marriage</i>	–
18. Isbat nikah / <i>Isbat Nikah</i>	51
19. Izin Kawin / <i>Permission of Marriage</i>	–
20. Dispensasi Kawin / <i>Marriage dispensation</i>	57
21. Wali Adhol	2

Lanjutan Tabel/*Continued Table* 4.3.8

Jenis Perkara <i>Kind of Case</i>	Banyaknya <i>Number of Case</i>
(1)	(2)
B. EKONOMI SYARIAH / SHARI'AH ECONOMY	–
C. KEWARISAN / INHERITANCE	–
D. WASIAT / WASIAT	–
E. HIBAH / GRANTS	–
F. WAKAF / WAKAF	–
G. ZAKAT/INFAQ/SHODAQOH / ZAKAT/INFAQ/SHODAQOH	–
H. P3HP/PENETAPAN AHLI WARIS / P3HP/DETERMINATION OF HEIRS	10
I. DERDEN VERZET / DERDEN VERZET	–
j. LAIN-LAIN / OTHER	2

Sumber/*Source*: Pengadilan Agama Kabupaten Ketapang/*Religious Courts of Ketapang Regency*

Tabel 4.3.9 Jenis Perkara yang Diterima Berdasarkan pada Kekuasaan Relatif di Kabupaten Ketapang, 2024
Kind of Received Case Based on Relatif Competition by Subdistrict in Ketapang Regency, 2024

Kecamatan Subdistrict	Izin Poligami Polygamy Permit	Pembatalan Nikah Marriage Cancellation	Harta Bersama Joint Property
(1)	(2)	(3)	(4)
Kendawangan	–	–	–
Manis Mata	–	–	–
Marau	–	–	–
Singkup	–	–	–
Air Upas	–	–	–
Jelai Hulu	–	–	–
Tumbang Titi	–	–	–
Pemahan	–	–	–
Sungai Melayu Rayak	–	–	–
Matan Hilir Selatan	–	–	1
Benua Kayong	–	–	1
Matan Hilir Utara	–	–	–
Delta Pawan	2	–	1
Muara Pawan	–	–	–
Nanga Tayap	–	–	–
Sandai	–	–	–
Hulu Sungai	–	–	–
Sungai Laur	–	–	–
Simpang Hulu	–	–	–
Simpang Dua	–	–	–
2024	2	–	3
2023	–	–	7
2022	2	–	9
2021	1	–	6
2020	–	2	10

Lanjutan Tabel/Continued Table 4.3.9

Kecamatan Subdistrict	Cerai Gugat Divorce Claim	Cerai Talak Separate Claim	Warisan Legacy
(1)	(5)	(6)	(7)
Kendawangan	44	18	–
Manis Mata	18	4	–
Marau	1	1	–
Singkup	6	5	–
Air Upas	8	4	–
Jelai Hulu	3	–	–
Tumbang Titi	13	7	–
Pemahan	9	2	–
Sungai Melayu Rayak	17	8	–
Matan Hilir Selatan	84	12	–
Benua Kayong	92	25	–
Matan Hilir Utara	21	9	–
Delta Pawan	225	51	–
Muara Pawan	26	6	–
Nanga Tayap	28	5	–
Sandai	16	5	–
Hulu Sungai	2	–	–
Sungai Laur	5	–	–
Simpang Hulu	2	–	–
Simpang Dua	1	–	–
2024	621	162	–
2023	614	176	2
2022	677	181	10
2021	607	148	1
2020	515	139	–

Lanjutan Tabel/*Continued Table* 4.3.9

Kecamatan <i>Subdistrict</i>	Hadhonah/Hak Bekas Istri	Penguasaan Anak	Penetapan Ahli Waris
(1)	(8)	(9)	(10)
Kendawangan	–	1	–
Manis Mata	–	–	–
Marau	–	–	–
Singkup	–	–	–
Air Upas	–	–	–
Jelai Hulu	–	–	–
Tumbang Titi	–	–	–
Pemahan	–	–	–
Sungai Melayu Rayak	–	–	–
Matan Hilir Selatan	–	–	1
Benua Kayong	–	3	1
Matan Hilir Utara	–	–	–
Delta Pawan	–	–	6
Muara Pawan	–	–	1
Nanga Tayap	–	–	1
Sandai	–	–	–
Hulu Sungai	–	–	–
Sungai Laur	–	–	–
Simpang Hulu	–	–	–
Simpang Dua	–	–	–
2024	–	4	10
2023	3	–	15
2022	6	–	18
2021	–	–	20
2020

Lanjutan Tabel/*Continued Table* 4.3.9

Kecamatan <i>Subdistrict</i>	Pengangkatan Anak/ Asal Usul Anak	Isbat Nikah <i>Marriage Ratification</i>	Perwalian
(1)	(8)	(9)	(10)
Kendawangan	–	–	3
Manis Mata	–	–	–
Marau	–	–	–
Singkup	–	–	–
Air Upas	–	–	–
Jelai Hulu	–	–	–
Tumbang Titi	–	–	–
Pemahan	–	–	–
Sungai Melayu Rayak	–	1	–
Matan Hilir Selatan	–	7	–
Benua Kayong	–	14	1
Matan Hilir Utara	–	–	–
Delta Pawan	–	14	8
Muara Pawan	–	5	–
Nanga Tayap	–	8	–
Sandai	–	–	–
Hulu Sungai	–	–	–
Sungai Laur	–	1	–
Simpang Hulu	–	1	–
Simpang Dua	–	–	–
2024	–	51	12
2023	–	53	5
2022	2	58	9
2021	–	34	10
2020

Lanjutan Tabel/*Continued Table* 4.3.9

Kecamatan <i>Subdistrict</i>	Wali Adhol	Dispensasi Kawin <i>Marriage Dispensation</i>	Pencabutan Kekuasaan Orang Tua
(1)	(11)	(12)	(13)
Kendawangan	–	–	–
Manis Mata	–	–	–
Marau	–	–	–
Singkup	–	–	–
Air Upas	–	–	–
Jelai Hulu	–	–	–
Tumbang Titi	–	1	–
Pemahan	–	–	–
Sungai Melayu Rayak	–	6	–
Matan Hilir Selatan	–	7	–
Benua Kayong	1	18	–
Matan Hilir Utara	–	3	–
Delta Pawan	1	11	–
Muara Pawan	–	4	–
Nanga Tayap	–	6	–
Sandai	–	–	–
Hulu Sungai	–	–	–
Sungai Laur	–	–	–
Simpang Hulu	–	–	–
Simpang Dua	–	1	–
2024	2	57	–
2023	2	64	–
2022	6	87	1
2021	4	84	915
2020

Sumber/*Source*: Pengadilan Agama Kabupaten Ketapang/*Religious Courts of Ketapang Regency*

Lanjutan Tabel/*Continued Table* 4.3.9

Kecamatan <i>Subdistrict</i>	WAKAF	Lain-lain	Jumlah <i>Total</i>
(1)	(14)	(15)	(16)
Kendawangan	–	–	66
Manis Mata	–	–	22
Marau	–	–	2
Singkup	–	–	11
Air Upas	–	–	12
Jelai Hulu	–	–	3
Tumbang Titi	–	–	21
Pemahan	–	–	11
Sungai Melayu Rayak	–	–	32
Matan Hilir Selatan	–	1	113
Benua Kayong	–	–	156
Matan Hilir Utara	–	–	33
Delta Pawan	–	1	320
Muara Pawan	–	–	42
Nanga Tayap	–	–	48
Sandai	–	–	21
Hulu Sungai	–	–	2
Sungai Laur	–	–	6
Simpang Hulu	–	–	3
Simpang Dua	–	–	2
2024	–	2	926
2023	1	2	944
2022	...	1	1 058
2021	915
2020

Sumber/*Source*: Pengadilan Agama Kabupaten Ketapang/*Religious Courts of Ketapang Regency*

Tabel
Table 4.3.10

Banyaknya Perceraian Berkenaan dengan PP. No. 10 Tahun 1983 bagi Pegawai Negeri Sipil di Kabupaten Ketapang, 2024
Number of Divorce be Related to Government Regulation Number 10 Year 1983 for Government Officer in Ketapang Regency, 2024

Bulan Month	Gugat Claim	Talak Separate	Jumlah Total
(1)	(2)	(3)	(4)
Januari January	–	1	1
Februari February	2	–	2
Maret March	–	–	–
April Apri'	3	–	3
Mei May	–	1	1
Juni June	1	–	1
Juli July	2	–	2
Agustus August	–	–	–
September September	–	–	–
Oktober October	1	–	1
November November	–	–	–
Desember December	–	–	–
2024	9	2	11
2023	21	7	28
2022	26	9	35
2021	6	3	9

Sumber/Source: Pengadilan Agama Kabupaten Ketapang/Religious Courts of Ketapang Regency

Tabel 4.3.11 Banyaknya Perceraian Menurut Penyebabnya di Kabupaten Ketapang, 2024
Table *Number of Divorces According to Cause in Ketapang Regency, 2024*

Penyebab Perkara Perceraian <i>Cause of Divorces</i>	Gugat Claim
(1)	(2)
Zina / Adultery	1
Mabuk / Drunk	11
Madat / Madat	6
Judi / Gambling	15
Meninggalkan Salah Satu Pihak / Leaving one of the parties	166
Dihukum Penjara / Sentenced to prison	3
Poligami / Polygamy	6
KDRT / Domestic Violence	76
Cacat Badan / Disability	–
Perselisihan dan Pertengkaran Terus Menerus / Continuous Disputes and Quarrels	228
Kawin Paksa / Forced Marriage	1
Murtad / Apostate	–
Ekonomi / Economy	116
2024	629

Sumber/Source: Pengadilan Agama Kabupaten Ketapang/Religious Courts of Ketapang Regency

Tabel 4.3.12 Banyaknya Perkara Pidana Biasa Yang Diterima dan Diputuskan di Kabupaten Ketapang 2024
Number of Sumitted and Completed General Criminal Cases in Ketapang Regency 2024

Bulan Month	Sisa Bulan Lalu From Previous Month	Perkara Baru New Case	Diputus/Dicabut/ Gugur Completed	Sisa Tahun ini Remaining Case
(1)	(2)	(3)	(4)	(5)
Januari January	91	30	26	95
Februari February	95	45	57	83
Maret March	83	58	39	102
April April	102	33	31	104
Mei May	104	49	65	88
Juni June	88	48	36	100
Juli July	100	70	64	106
Agustus August	106	76	47	135
September September	135	62	59	138
Oktober October	138	66	81	123
November November	123	43	61	105
Desember December	105	62	60	107
2024		642	626	

Sumber/Source: Pengadilan Negeri Kabupaten Ketapang/District Court of Ketapang Regency

**Tabel
Table** 4.3.13

Banyaknya Perkara Pidana Khusus Anak yang Diterima dan Diputuskan di Kabupaten Ketapang, 2024
Number of Submitted and Completed Special Criminal Cases for Children in Ketapang Regency, 2024

Bulan Month	Sisa Bulan Lalu From Prev. Month	Perkara Baru New Cases	Diputus/ Dicabut/Gugur Completed	Sisa Tahun Ini Remaining Cases
(1)	(2)	(3)	(4)	(5)
Januari <i>January</i>	–	–	–	–
Februari <i>February</i>	–	1	1	–
Maret <i>March</i>	–	–	–	–
April <i>April</i>	–	–	–	–
Mei <i>May</i>	–	3	3	–
Juni <i>June</i>	–	1	–	1
Juli <i>July</i>	1	3	3	1
Agustus <i>August</i>	1	–	1	–
September <i>September</i>	–	10	1	9
Oktober <i>October</i>	9	1	10	–
November <i>November</i>	–	–	–	–
Desember <i>December</i>	–	2	2	–
2–23		21	21	

Sumber/Source: Pengadilan Negeri Kabupaten Ketapang/District Court of Ketapang Regency

Tabel 4.3.14 Banyaknya Perkara Pidana Cepat yang Diterima dan Diputuskan di Kabupaten Ketapang, 2024
Number of Submitted and Completed Quick Criminal Cases in Ketapang Regency, 2024

Bulan Month	Sisa Bulan Lalu From Prev. Month	Perkara Baru New Cases	Diputus/ Dicabut/Gugur Completed	Sisa Tahun Ini Remaining Cases
(1)	(2)	(3)	(4)	(5)
Januari January	–	10	10	–
Februari February	–	5	5	–
Maret March	–	12	12	–
April April	–	10	10	–
Mei May	–	20	20	–
Juni June	–	15	15	–
Juli July	–	7	7	–
Agustus August	–	21	21	–
September September	–	15	15	–
Oktober October	–	13	13	–
November November	–	11	11	–
Desember December	–	11	11	–
2024		150	150	

Sumber/Source: Pengadilan Negeri Kabupaten Ketapang/District Court of Ketapang Regency

Tabel 4.3.15
Table

**Banyaknya Perkara Pidana Lalu Lintas yang Diterima dan
Diputuskan di Kabupaten Ketapang, 2024**
**Number of Submitted and Completed Traffic Criminal Cases
in Ketapang Regency, 2024**

Bulan Month	Sisa Bulan Lalu From Prev. Month	Perkara Baru New Cases	Diputus/ Dicabut/Gugur Completed	Sisa Tahun Ini Remaining Cases
(1)	(2)	(3)	(4)	(5)
Januari January	–	142	142	–
Februari February	–	–	–	–
Maret March	–	–	–	–
April April	–	70	70	–
Mei May	–	16	16	–
Juni June	–	12	12	–
Juli July	–	–	–	–
Agustus August	–	112	112	–
September September	–	23	23	–
Oktober October	–	65	65	–
November November	–	168	168	–
Desember December	–	132	132	–
2024		740	740	

Sumber/Source: Pengadilan Negeri Kabupaten Ketapang/District Court of Ketapang Regency

Tabel 4.3.16 Banyaknya Kasus Perdata Perkara Gugatan yang Masuk, Diputuskan/Dicabut/Gugur di Pengadilan Negeri Kabupaten Ketapang, 2024
Number of Arested/Completed/Canceled Civil Lawsuit Cases in Court of Ketapang Regency, 2024

Bulan Month	Sisa Bulan Lalu From Prev. Month	Perkara Baru New Cases	Diputus Completed	Sisa Tahun Ini Remaining Cases
(1)	(2)	(3)	(4)	(5)
Januari January	11	5	1	15
Februari February	15	4	5	14
Maret March	14	11	4	21
April April	21	3	1	23
Mei May	23	9	9	23
Juni June	23	5	1	27
Juli July	27	6	12	21
Agustus August	21	9	9	21
September September	21	5	4	22
Oktober October	22	9	7	24
November November	24	4	6	22
Desember December	22	3	8	17
2024		73	67	

Sumber/Source: Pengadilan Negeri Kabupaten Ketapang/District Court of Ketapang Regency

Tabel
Table 4.3.17

**Banyaknya Kasus Perdata Perkara Permohonan yang
Masuk, Diputuskan/Dicabut/Gugur di Pengadilan Negeri
Kabupaten Ketapang, 2024**
*Number of Arested/Completed/Canceled Civil Application
Cases in Court of Ketapang Regency, 2024*

Bulan <i>Month</i>	Sisa Bulan Lalu <i>From Prev. Month</i>	Perkara Baru <i>New Cases</i>	Diputus <i>Completed</i>	Sisa Tahun Ini <i>Remaining Cases</i>
(1)	(2)	(3)	(4)	(5)
Januari <i>January</i>	3	3	4	2
Februari <i>February</i>	2	7	3	6
Maret <i>March</i>	6	1	6	1
April <i>April</i>	1	10	3	8
Mei <i>May</i>	8	7	11	4
Juni <i>June</i>	4	9	7	6
Juli <i>July</i>	6	4	8	2
Agustus <i>August</i>	2	5	4	3
September <i>September</i>	3	4	5	2
Oktober <i>October</i>	2	6	5	3
November <i>November</i>	3	2	4	1
Desember <i>December</i>	1	2	2	1
2023		60	62	

Sumber/Source: Pengadilan Negeri Kabupaten Ketapang/District Court of Ketapang Regency

Tabel 4.3.18 Banyaknya Kasus Perdata Perkara Konsinyasi yang Masuk, Diputuskan/Dicabut/Gugur di Pengadilan Negeri Kabupaten Ketapang, 2024
Number of Arested/Completed/Canceled Civil Consignment Cases in Court of Ketapang Regency, 2024

Bulan Month	Sisa Bulan Lalu From Prev. Month	Perkara Baru New Cases	Diputus Completed	Sisa Tahun Ini Remaining Cases
(1)	(2)	(3)	(4)	(5)
Januari January	–	–	–	–
Februari February	–	–	–	–
Maret March	–	–	–	–
April April	–	–	–	–
Mei May	–	–	–	–
Juni June	–	2	–	2
Juli July	–	–	–	–
Agustus August	2	–	2	–
September September	–	–	–	–
Oktober October	–	–	–	–
November November	8	–	8	–
Desember December	–	–	–	–
2023		2	10	

Sumber/Source: Pengadilan Negeri Kabupaten Ketapang/District Court of Ketapang Regency

**Tabel
Table** 4.3.19

Banyaknya Kasus Perdata Perkara Gugatan Sederhana yang Masuk, Diputuskan/Dicabut/Gugur di Pengadilan Negeri Kabupaten Ketapang, 2024
Number of Arested/Completed/Canceled Civil Simple Lawsuit Cases in Court of Ketapang Regency, 2024

Bulan Month	Sisa Bulan Lalu From Prev. Month	Perkara Baru New Cases	Diputus Completed	Sisa Tahun Ini Remaining Cases
(1)	(2)	(3)	(4)	(5)
Januari January	–	–	–	–
Februari February	–	–	–	–
Maret March	–	–	–	–
April April	–	–	–	–
Mei May	–	–	–	–
Juni June	–	–	–	–
Juli July	–	1	–	1
Agustus August	1	5	1	5
September September	5	3	3	5
Oktober October	5	–	5	–
November November	–	–	–	–
Desember December	–	1	–	1
2023		10	9	

Sumber/Source: Pengadilan Negeri Kabupaten Ketapang/District Court of Ketapang Regency

Tabel 4.3.20 Banyaknya Tahanan dari Kabupaten Ketapang yang Diselesaikan Menurut Jenis Pelayanan di Kejaksaan Negeri Ketapang, 2024
Number of Completed Criminal Case in Public Prosecution Service of Ketapang Regency by the Type of Service, 2024

Bulan <i>Month</i>	Dilimpahkan ke PN <i>Advance to Court</i>	Dikirim ke Kejaksaan Lain <i>Transfer to Others</i>	Diputus Bebas <i>Free Pronounced</i>
(1)	(2)	(3)	(4)
Januari <i>January</i>	39	–	–
Februari <i>February</i>	43	–	–
Maret <i>March</i>	62	–	–
April <i>April</i>	33	–	–
Mei <i>May</i>	77	–	–
Juni <i>June</i>	32	–	–
Juli <i>July</i>	81	–	–
Agustus <i>August</i>	82	–	–
September <i>September</i>	48	–	–
Oktober <i>October</i>	64	–	–
November <i>November</i>	58	–	–
Desember <i>December</i>	62	–	–
2024	681	–	–

Sumber/Source: Kejaksaan Negeri Kabupaten Ketapang/*Domestic Prosecutor's Office of Ketapang Regency*

Tabel 4.3.21
Table

**Banyaknya Tahanan yang Masuk dan Diselesaikan di
Kejaksaan Negeri Kabupaten Ketapang, 2024**
**Number of Arrested Criminal and Completed Criminal
Case in Public Prosecution Service of Ketapang Regency,
2024**

Bulan Month	Tahanan yang Masuk Criminal Arrested	Tahanan yang Diselesaikan Completed Criminal Cases
(1)	(2)	(3)
Januari January	45	90
Februari February	44	15
Maret March	74	35
April April	19	27
Mei May	85	66
Juni June	54	49
Juli July	90	48
Agustus August	66	69
September September	55	48
Oktober October	76	76
November November	52	33
Desember December	63	55
2024	723	611
2023	766	766
2022	392	392
2021	682	682
2020	296	296

Sumber/Source: Kejaksaan Negeri Kabupaten Ketapang/Domestic Prosecutor's Office of Ketapang Regency

Tabel 4.3.22 Banyaknya Narapidana yang Masuk ke LP Ketapang Menurut Jenis Kelamin di Kabupaten Ketapang, 2024
Number of Prisoners Entering Ketapang Penitentiary by Sex in Ketapang Regency, 2024

Bulan Month	Banyaknya Narapidana Number of Prisoner	
	Laki-Laki Male	Perempuan Female
(1)	(2)	(3)
Januari January	53	2
Februari February	55	6
Maret March	78	9
April April	51	2
Mei May	102	8
Juni June	66	5
Juli July	78	2
Agustus August	112	2
September September	74	4
Oktober October	101	6
November November	70	3
Desember December	79	12
2024	919	61

Sumber/Source: Lembaga Pemasyarakatan Kelas II B Kabupaten Ketapang/Correctional Institution II B of Ketapang Regency

Tabel 4.3.23 Jumlah Tindak Pidana yang Dilaporkan Menurut Jenisnya di Kabupaten Ketapang, 2021 - 2024
Number of Criminal Offenses Reported by Type in Ketapang Regency, 2021 - 2024

Jenis Kejahatan <i>Criminal Offenses</i>	Tahun Year			
	2021	2022	2023	2024
(1)	(2)	(3)	(4)	(5)
Kejahatan Politik / <i>Political Crimes</i>	–	–	–	...
Kejahatan terhadap Kepala Negara / <i>Crimes against the Head of State</i>	–	–	–	...
Kejahatan terhadap Ketertiban Umum / <i>Crimes against Public Order</i>	–	–	–	...
Pembakaran/Kebakaran / <i>Arson/Fire</i>	1	3	1	...
Memberi Suap / <i>Bribery</i>	–	–	–	...
Kejahatan Mata Uang / <i>Currency Crimes</i>	–	–	1	...
Kejahatan Materai / <i>Stamp Crime</i>	–	–	–	...
Kesusilaan / <i>Decency</i>	–	32	38	...
Perjudian / <i>Gambling</i>	3	18	12	...
Penculikan / <i>Kidnapping</i>	–	–	–	...
Pembunuhan / <i>Murder</i>	5	4	3	...
Penganiayaan / <i>Persecution</i>	9	27	24	...
Pencurian / <i>Theft</i>	164	220	286	...
Perampokan / <i>Robbery</i>	–	–	–	...
Pemerasan / <i>Extortion</i>	–	–	–	...
Penggelapan / <i>Embezzlement</i>	16	22	25	...
Penipuan / <i>Fraud</i>	15	19	19	...
Merusak Barang / <i>Damaging Goods</i>	4	1	3	...
Penadahan / <i>Espionage</i>	–	–	–	...
Pencurian Sepeda Motor / <i>Motorcycle Theft</i>	35	39	56	...
Lain-lain / <i>Others</i>	–	–	–	...
Ketapang	252	384	468	...

Sumber/Source: Polres Ketapang/Police Station of Ketapang Regency

Tabel 4.3.24 Jumlah Kasus Tindak Pidana yang Diselesaikan Menurut Jenisnya di Kabupaten Ketapang, 2021 - 2024
Number of Criminal Offenses Reported by Type in Ketapang Regency, 2021 - 2024

Jenis Tindak Pidana <i>Criminal Offenses Cases</i>	Tahun <i>Year</i>			
	2021	2022	2023	2024
(1)	(2)	(3)	(4)	(5)
Kejahatan Politik / <i>Political Crimes</i>	2	–	–	...
Kejahatan terhadap Kepala Negara / <i>Crimes against the Head of State</i>	–	–	–	...
Kejahatan terhadap Ketertiban Umum / <i>Crimes against Public Order</i>	–	–	–	...
Pembakaran/Kebakaran / <i>Arson/Fire</i>	5	3	1	...
Memberi Suap / <i>Bribery</i>	–	–	–	...
Kejahatan Mata Uang / <i>Currency Crimes</i>	–	–	1	...
Kejahatan Materai / <i>Stamp Crime</i>	–	–	–	...
Kesusilaan / <i>Decency</i>	–	28	31	...
Perjudian / <i>Gambling</i>	29	29	13	...
Penculikan / <i>Kidnapping</i>	–	–	–	...
Pembunuhan / <i>Murder</i>	5	2	3	...
Penganiayaan / <i>Persecution</i>	11	27	19	...
Pencurian / <i>Theft</i>	139	219	285	...
Perampokan / <i>Robbery</i>	–	–	–	...
Pemerasan / <i>Extortion</i>	–	–	–	...
Penggelapan / <i>Embezzlement</i>	16	22	30	...
Penipuan / <i>Fraud</i>	12	18	17	...
Merusak Barang / <i>Damaging Goods</i>	3	1	3	...
Penadahan / <i>Espionage</i>	11	–	1	...
Pencurian Sepeda Motor / <i>Motorcycle Theft</i>	18	28	36	...
Lain-lain / <i>Others</i>	–	–	–	...
Ketapang	251	377	440	...

Sumber/Source: Polres Ketapang/Police Station of Ketapang Regency

Tabel 4.3.25 Jumlah Kebakaran yang Terjadi Menurut Laporan Kepolisian di Kabupaten Ketapang, 2021 - 2024
Table *Number of Fires by Police Reports in Ketapang Regency, 2021 - 2024*

Bulan Month	Tahun Year			
	2021	2022	2023	2024
(1)	(2)	(3)	(4)	(5)
Januari January	1	-	-	-
Februari February	-	-	-	-
Maret March	-	1	-	-
April April	-	-	-	-
Mei May	-	-	-	-
Juni June	-	-	-	-
Juli July	-	-	-	-
Agustus August	-	-	-	-
September September	-	-	-	-
Oktober October	-	-	-	-
November November	-	-	1	-
Desember December	-	-	-	-
Ketapang	1	1	1	-

Sumber/Source: Polres Ketapang/Police Station of Ketapang Regency

Tabel 4.3.26 Jumlah Persertifikatan Hak Tanah Menurut Kecamatan Melalui Pendaftaran Tanah Sistematis Lengkap (PTSL) di Kabupaten Ketapang, 2024
Number of Land Right Certifications by District Through Complete Systematic Land Registration in Ketapang Regency, 2024

Kecamatan Subdistrict	Target Target	Realisasi Realization	Persentase (%) Percentage (%)
(1)	(2)	(3)	(4)
Kendawangan	82	82	100
Manis Mata	8.742	8.742	100
Marau	–	–	–
Singkup	255	255	100
Air Upas	642	642	100
Jelai Hulu	4.296	4.296	100
Tumbang Titi	5.282	5.282	100
Pemahan	–	–	–
Sungai Melayu Rayak	–	–	–
Matan Hilir Selatan	–	–	–
Benua Kayong	–	–	–
Matan Hilir Utara	–	–	–
Delta Pawan	–	–	–
Muara Pawan	–	–	–
Nanga Tayap	190	190	100
Sandai	64	64	100
Hulu Sungai	738	738	100
Sungai Laur	1.019	1.019	100
Simpang Hulu	–	–	–
Simpang Dua	–	–	–
Ketapang	21.310	21.310	100

Catatan/Note: --

Sumber/Source: Badan Pertanahan Nasional Kabupaten Ketapang/National Land Agency of Ketapang Regency

Tabel
Table 4.3.27

Luas Tanah yang Ditempati Berdasarkan Jenis Hak Menurut Kecamatan di Kabupaten Ketapang (m²), 2024
Wide of Residence Area by Kind of Right and Subdistrict in Ketapang Regency (m²), 2024

Kecamatan Subdistrict	Hak Milik Property Right	Hak Guna Usaha² Business Purpose Right²	Hak Guna Bangunan Building Purpose Right
(1)	(2)	(3)	(4)
Kendawangan	177.634.896	915.449.916	15.513.549
Manis Mata	204.289.237	733.552.905	1.534.871
Marau	117.922.582	436.851.169	437.24
Singkup	102.477.852	182.133.914	140.708
Air Upas	135.212.728	149.771.818	12.675
Jelai Hulu	60.911.976	330.029.567	16.377
Tumbang Titi	140.201.596	108.680.140	909.937
Pemahan	35.551.326	156.607.948	905
Sungai Melayu Rayak	127.160.858	103.769.087	49.941
Matan Hilir Selatan	168.761.936	217.087.733	19.101.051
Benua Kayong	23.383.419	240.899.731	459.839
Matan Hilir Utara	77.864.792	186.301.096	7.012.931
Delta Pawan	26.093.151	–	2.386.349
Muara Pawan	58.607.169	97.832.798	1.075.907
Nanga Tayap	156.736.942	757.365.960	660.843
Sandai	45.028.651	523.441.344	125.713
Hulu Sungai	15.437.493	71.707.724	–
Sungai Laur	31.147.173	236.959.836	517.188
Simpang Hulu	17.065.212	350.280.778	33.586
Simpang Dua	17.342.472	69.623.351	2.869
Ketapang	1 480 383 932	5.876.795.816	49.992.479

Lanjutan Tabel/Continued Table 4.3.27

Kecamatan Subdistrict	Hak Pakai Using Right	Hak Pengelolaan Managing Right	Hak Wakaf Charitable Waqf Right
(1)	(5)	(6)	(7)
Kendawangan	2.124.810	–	314.668
Manis Mata	1.577.137	–	57.541
Marau	510.368	–	31.261
Singkup	1.678.741	–	160.758
Air Upas	562.229	–	15.631
Jelai Hulu	723.012	–	1.415
Tumbang Titi	1.966.746	–	8.437
Pemahan	139.987	–	8.497
Sungai Melayu Rayak	3106139	–	21.180
Matan Hilir Selatan	1.070.946	8.449.000	30.048
Benua Kayong	483.081	–	107.571
Matan Hilir Utara	421.807	–	1.748
Delta Pawan	1.925.270	17.917	102.523
Muara Pawan	1.688.285	–	79.426
Nanga Tayap	2.744.202	–	68.819
Sandai	1.356.009	–	11.470
Hulu Sungai	59100	–	–
Sungai Laur	989.339	–	33.885
Simpang Hulu	1.272.808	–	–
Simpang Dua	860.317	–	8.313
Ketapang	25.260.333	8.466.917	1.063.191

Catatan/Note: ¹ Data tahun 2022/2022 data

² Jumlah luas HGU dan HPL merupakan akumulasi dalam satu kabupaten

Sumber/Source: Badan Pertanahan Nasional Kabupaten Ketapang/National Land Agency of Ketapang Regency

Tabel 4.3.28
Table**Banyaknya Sertifikat yang Dikeluarkan Berdasarkan Jenis Hak di Kabupaten Ketapang, 2024**
Number of Certificate Issued by Kind of Right in Ketapang Regency, 2024

Kecamatan Subdistrict	Hak Milik Property Right	Hak Guna Usaha¹ Business Purpose Right¹	Hak Guna Bangunan Building Purpose Right
(1)	(2)	(3)	(4)
Kendawangan	18.303	...	749
Manis Mata	20.124	...	139
Marau	12.805	...	47
Singkup	9.448	...	5
Air Upas	11.290	...	38
Jelai Hulu	9.885	...	7
Tumbang Titi	18.246	...	36
Pemahan	4.035	...	2
Sungai Melayu Rayak	9.806	...	8
Matan Hilir Selatan	21.131	...	167
Benua Kayong	1.833	...	3
Matan Hilir Utara	22.799	...	1.140
Delta Pawan	39.177	...	4.067
Muara Pawan	8.265	...	129
Nanga Tayap	21.341	...	64
Sandai	9.141	...	152
Hulu Sungai	1.552	...	0
Sungai Laur	5.598	...	39
Simpang Hulu	5.534	...	105
Simpang Dua	4.055	...	5
Ketapang	254.368	758	6.902

Lanjutan Tabel/*Continued Table* 4.3.28

Kecamatan Subdistrict	Hak Pakai Using Right	Hak Pengelolaan¹ Managing Right¹	Hak Wakaf Charitable Waqf Right
(1)	(5)	(6)	(7)
Kendawangan	210	...	62
Manis Mata	232	...	14
Marau	97	...	8
Singkup	133	...	22
Air Upas	60	...	5
Jelai Hulu	192	...	3
Tumbang Titi	297	...	6
Pemahan	38	...	5
Sungai Melayu Rayak	217	...	11
Matan Hilir Selatan	129	...	44
Benua Kayong	9	...	2
Matan Hilir Utara	143	...	54
Delta Pawan	571	...	71
Muara Pawan	81	...	14
Nanga Tayap	274	...	29
Sandai	150	...	10
Hulu Sungai	16	...	0
Sungai Laur	160	...	16
Simpang Hulu	65	...	0
Simpang Dua	122	...	6
Ketapang	3196	11	382

Catatan/Note: ¹ Jumlah luas HGU dan HPL merupakan akumulasi dalam satu kabupaten

Sumber/Source: Badan Pertanahan Nasional Kabupaten Ketapang/*National Land Agency of Ketapang Regency*

Tabel
Table 4.3.29

Jumlah Penduduk Wajib KTP dan Kepemilikan KTP Elektronik Menurut Kecamatan di Kabupaten Ketapang, 2024
Number of Residence ID Card Obligatory and Residence ID Card Ownership by Subdistrict in Ketapang Regency, 2024

Kecamatan Subdistrict	Wajib KTP Residence ID Card Obligatory			
	Laki-laki Male	Perempuan Female	Jumlah Total	%
(1)	(2)	(3)	(4)	(5)
Kendawangan	20.397	18.941	39.338	9,36
Manis Mata	12.584	11.478	24.062	5,73
Marau	6.942	6.220	13.162	3,13
Singkup	3.597	3.308	6.905	1,64
Air Upas	7.974	7.369	15.343	3,65
Jelai Hulu	8.206	7.316	15.522	3,69
Tumbang Titi	11.655	10.259	21.914	5,21
Pemahan	2.321	2.101	4.422	1,05
Sungai Melayu Rayak	5.989	5.375	11.364	2,70
Matan Hilir Selatan	15.488	14.630	30.118	7,17
Benua Kayong	17.013	16.659	33.672	8,01
Matan Hilir Utara	7.365	6.940	14.305	3,40
Delta Pawan	33.212	33.295	66.507	15,83
Muara Pawan	6.855	6.504	13.359	3,18
Nanga Tayap	14.213	12.975	27.188	6,47
Sandai	12.981	11.982	24.963	5,94
Hulu Sungai	5.645	4.633	10.278	2,45
Sungai Laur	7.378	6.557	13.935	3,32
Simpang Hulu	14.327	12.431	26.758	6,37
Simpang Dua	3.751	3.380	7.131	1,70
2024	217.893	202.353	420.246	100,00
2023	220.755	205.121	425.876	100,00

Lanjutan Tabel/Continued Table 4.3.29

Kecamatan Subdistrict	Kepemilikan KTP Elektronik Electronic ID Card Ownership				Persentase Percentage
	Laki-laki Male	Perempuan Female	Jumlah Total	%	
(1)	(6)	(7)	(8)	(9)	(10)
Kendawangan	17.355	15.924	33.279	8,78	84,60
Manis Mata	10.279	9.247	19.526	5,15	81,15
Marau	6.157	5.458	11.615	3,06	88,25
Singkup	3.416	3.132	6.548	1,73	94,83
Air Upas	7.020	6.482	13.502	3,56	88,00
Jelai Hulu	7.203	6.295	13.498	3,56	86,96
Tumbang Titi	10.335	8.927	19.262	5,08	87,90
Pemahan	2.153	1.949	4.102	1,08	92,76
Sungai Melayu Rayak	5.640	5.083	10.723	2,83	94,36
Matan Hilir Selatan	13.978	13.288	27.266	7,20	90,53
Benua Kayong	15.906	15.791	31.697	8,36	94,13
Matan Hilir Utara	7.081	6.653	13.734	3,62	96,01
Delta Pawan	31.449	31.690	63.139	16,66	94,94
Muara Pawan	6.439	6.180	12.619	3,33	94,46
Nanga Tayap	13.113	11.846	24.959	6,59	91,80
Sandai	11.825	10.940	22.765	6,01	91,19
Hulu Sungai	4.906	3.982	8.888	2,35	86,48
Sungai Laur	6.573	5.821	12.394	3,27	88,94
Simpang Hulu	12.330	10.441	22.771	6,01	85,10
Simpang Dua	3.543	3.126	6.669	1,76	93,52
2024	196.701	182.255	378.956	100,00	90,17
2023	190.837	176.823	367.660	100,00	86,33

Sumber/Source: Dinas Kependudukan dan Catatan Sipil Kabupaten Ketapang/Regional Population and Civil Registry Office of Ketapang Regency

Tabel 4.3.30 Banyaknya Pembuatan Akta Menurut Jenis Akta di Kabupaten Ketapang, 2024
Table *Number of Certificate Issued by Kind of Certificate in Ketapang Regency, 2024*

Kecamatan Subdistrict	Kelahiran Birth	Perkawinan Marriage	Perceraian Divorce	Kematian Death
(1)	(2)	(3)	(4)	(5)
Kendawangan	10.092	9.737	1.209	86
Manis Mata	8.951	9.333	761	60
Marau	15.729	16.292	1.438	166
Singkup	27.990	26.695	2.551	233
Air Upas	17.839	17.300	1.661	193
Jelai Hulu	9.826	9.208	757	94
Tumbang Titi	17.176	17.814	1.260	165
Pemahan	18.843	19.047	1.657	192
Sungai Melayu Rayak	20.820	20.428	2.588	201
Matan Hilir Selatan	14.957	14.957	1.386	134
Benua Kayong	9.810	10.573	967	86
Matan Hilir Utara	51.953	41.296	6.477	653
Delta Pawan	9.584	8.924	1.191	67
Muara Pawan	25.417	22.422	3.131	264
Nanga Tayap	6.348	6.791	450	59
Sandai	5.230	4.645	465	65
Hulu Sungai	10.128	10.891	892	67
Sungai Laur	5.223	5.075	460	21
Simpang Hulu	3.082	3.090	315	23
Simpang Dua	8.601	8.120	776	78
Ketapang	297.599	282.638	30.392	2.907

Sumber/Source: Dinas Kependudukan dan Catatan Sipil Kabupaten Ketapang/Regional Population and Civil Registry Office of Ketapang Regency

Tabel 4.3.31 Jumlah Infrastruktur Politik di Kabupaten Ketapang, 2024
Table *Number of Politic Infrastructure in Ketapang Regency, 2024*

Infrastruktur Infrastructure	2019	2020	2021	2022	2024
(1)	(2)	(3)	(4)	(5)	(6)
Partai Politik <i>Political Party</i>	16	16	16	18	18
Partai Politik Peserta Pemilu <i>Political Party Participating in Election</i>	11	11	17	11	18
Organisasi Kemasyarakatan <i>Community Organization</i>	192	195	267	200	205
LSM <i>Non Governmental Organization</i>	5	20	–	–	–
Media Massa/ Pers <i>Mass Media/Press</i>	–	–	–	–	–

Catatan/Note: ...

Sumber/Source: Dinas Kesbangpol dan Linmas Kabupaten Ketapang/*National Unity, Politics and Community Protection Agency of Ketapang Regency*

Tabel 4.3.32 Jumlah Ormas, Orsospol, dan LSM Menurut Kecamatan di Kabupaten Ketapang, 2024
Number of Community, Social and Political, and Non Governmental Organizations by Subdistrict in Ketapang Regency, 2024

Kecamatan Subdistrict	Ormas Community Organization	Orsospol ¹ Social and Political Organization	LSM ¹ Non Governmental Organization
(1)	(2)	(3)	(4)
Kendawangan	6	11	–
Manis Mata	2	11	–
Marau	1	10	–
Singkup	1	9	–
Air Upas	1	10	–
Jelai Hulu	-	9	–
Tumbang Titi	3	10	–
Pemahan	-	10	–
Sungai Melayu Rayak	1	9	–
Matan Hilir Selatan	1	11	–
Benua Kayong	26	11	–
Matan Hilir Utara	1	11	–
Delta Pawan	149	11	–
Muara Pawan	2	11	–
Nanga Tayap	1	11	–
Sandai	5	11	–
Hulu Sungai	-	9	–
Sungai Laur	1	10	–
Simpang Hulu	4	9	–
Simpang Dua	1	10	–
2024	206	204	–
2023	200	...	–
2022	273	204	–
2021	195	-	20
2020	192	-	5

Catatan/Note: ¹Data tahun 2023

Sumber/Source: Dinas Kesbangpol dan Linmas Kabupaten Ketapang/National Unity, Politics and Community Protection Agency of Ketapang Regency

Tabel 4.3.33 Jumlah Organisasi Kepemudaan Menurut Kecamatan di Kabupaten Ketapang, 2020 - 2024
Number of Youth Organizations by Subdistrict in Ketapang Regency, 2020 - 2024

Kecamatan Subdistrict	2020	2021	2022	2023	2024 ¹
(1)	(2)	(3)	(4)	(5)	(6)
Kendawangan	1	1	–	1	1
Manis Mata	–	–	–	–	–
Marau	–	–	–	–	–
Singkup	–	–	–	–	–
Air Upas	–	–	–	–	–
Jelai Hulu	–	–	–	–	–
Tumbang Titi	–	–	–	–	–
Pemahan	–	–	–	–	–
Sungai Melayu Rayak	–	–	–	–	–
Matan Hilir Selatan	–	–	–	–	–
Benua Kayong	–	–	–	1	1
Matan Hilir Utara	1	1	–	–	–
Delta Pawan	8	14	7	15	15
Muara Pawan	–	–	–	–	–
Nanga Tayap	–	1	–	1	1
Sandai	–	–	–	–	–
Hulu Sungai	–	–	–	–	–
Sungai Laur	–	–	–	–	–
Simpang Hulu	–	–	–	–	–
Simpang Dua	–	–	–	–	–
Ketapang	10	17	7	18	18

Catatan/Note: ¹Data tahun 2023

Sumber/Source: Dinas Kesbangpol dan Linmas Kabupaten Ketapang/National Unity, Politics and Community Protection Agency of

Tabel 4.3.34 Jumlah Buku di Perpustakaan Daerah Kabupaten Ketapang Menurut Jenis Buku, 2024
Table *Number of the Books in Ketapang Library by Kind, 2024*

Jenis Buku <i>Kind of Books</i>	No. Klasifikasi <i>Number of Classification</i>	Jumlah Judul <i>Number of Titles</i>	Jumlah Eksemplar <i>Number of Coppies</i>
(1)	(2)	(3)	(4)
Karya Umum/ <i>Public Works</i>	000 - 099	978	2.347
Filsafat/ <i>Philosophy</i>	100 - 199	1.502	3.183
Agama/ <i>Religion</i>	200 - 299	3.816	10.526
Ilmu Sosial/ <i>Social Science</i>	300 - 399	2.188	6.095
Bahasa/ <i>Linguistic</i>	400 - 499	1.791	6.135
Ilmu Murni/ <i>Pure Science</i>	500 - 599	2.573	6.474
Ilmu Terapan/ <i>Applied Science</i>	600 - 699	792	4.128
Kesenian dan Olahraga/ <i>Arts and Sports</i>	700 - 799	1.098	4.965
Sastra/ <i>Literature</i>	800 - 899	2.077	3.981
Sejarah/ <i>History</i>	900 - 999	1.193	3.582
Fiksi/ <i>Fiction</i>	-	1.388	2.795
Referensi/ <i>Reference</i>	-	626	640
Koleksi Digital/ <i>Digital Collection</i>	-	19.490	19.490
2024		39.512	74.341
2023		38.692	73.230
2022		23.456	73.942

Sumber/*Source*: Dinas Kearsipan dan Perpustakaan Daerah Kabupaten Ketapang/*Regional Archive and Library Office of Ketapang Regency*

Tabel 4.3.35 Jumlah Pengunjung dan Peminjam di Perpustakaan Daerah Kabupaten Ketapang, 2024
Table *Number of the Visitor and Books Borrower in Ketapang Library, 2024*

Bulan <i>Month</i>	Pengunjung <i>Visitor</i>	Peminjam <i>Borrower</i>
(1)	(2)	(3)
Januari <i>January</i>	663	428
Februari <i>February</i>	1.587	565
Maret <i>March</i>	807	370
April <i>April</i>	504	215
Mei <i>May</i>	349	177
Juni <i>June</i>	1.500	490
Juli <i>July</i>	1.620	569
Agustus <i>August</i>	1.642	592
September <i>September</i>	1.685	635
Oktober <i>October</i>	956	353
November <i>November</i>	960	384
Desember <i>December</i>	784	471
2024	13.057	5.249
2023	10.888	3.946
2022	4.061	2.737

Sumber/Source: Dinas Kearsipan dan Perpustakaan Daerah Kabupaten Ketapang/*Regional Archive and Library Office of Ketapang Regency*

Tabel
Table 4.3.36

Persentase Rumah Tangga Menurut Karakteristik dan Bahan Bangunan Utama Atap Rumah Terluas di Kabupaten Ketapang, 2024
Percentage of Households by Characteristics and The Main Material of The Widest Dwelling Roof in Ketapang Regency, 2024

Karakteristik <i>Characteristics</i>	Bahan Bangunan Utama Atap Rumah Terluas <i>Main Building Materials of the Widest Dwelling Roof</i>		Jumlah <i>Total</i>
	Beton/Genteng/Seng/Kayu/Sirap <i>Concrete/Tile/Tin/Wood/Shingle</i>	Lainnya* <i>Others</i>	
(1)	(2)		
Jenis Kelamin KRT/Sex of The Head of Household			
Laki-laki/Male	94,82	5,18	100,00
Perempuan/Female	98,35	NA	100,00
Kelompok Pengeluaran/Expenditure Group			
40 persen terbawah/ <i>the bottom 40 percent</i>	94,12	5,88	100,00
40 persen menengah/ <i>40 percent mid-range</i>	94,44	5,56	100,00
20 persen teratas/ <i>the top 20 percent</i>	97,47	2,53	100,00
Pendidikan Tertinggi KRT/Highest Level of Education of The head of Household			
SD ke bawah/ <i>Elementary and below</i>	96,42	3,58	100,00
SMP ke atas/ <i>Junior High and above</i>	92,89	7,11	100,00
Ketapang	95,03	4,97	100,00

Catatan/Note: *Lainnya termasuk bambu, tanah, dan lainnya/ *Others include bamboo, soil, and others*

Sumber/Source: Badan Pusat Statistik Kabupaten Ketapang (Pendataan Susenas)/BPS-Statistics of Ketapang Regency (National Socio Economic Survey)

Tabel
Table 4.3.37

Persentase Rumah Tangga Menurut Karakteristik dan Bahan Bangunan Utama Lantai Rumah Terluas di Kabupaten Ketapang, 2024
Percentage of Households by Characteristics and The Main Material of The Widest Dwelling Floor in Ketapang Regency, 2024

Karakteristik <i>Characteristics</i>	Bahan Bangunan Utama Lantai Rumah Terluas <i>Main Building Materials of the Widest Dwelling Floor</i>		Jumlah <i>Total</i>
	Marmar/Granit/Keramik/Parquet/ Vinil/Karpet/Ubun/Tegel/Teraso/ Kayu/Papan/Semen/Bata Merah <i>Marble/Granite/Ceramic/Parquet/ Vinyl/Carpet/Tiles/Teraso/ Wood/Board/Cement/Red Brick</i>	Lainnya* <i>Others</i>	
(1)	(2)		
Jenis Kelamin KRT/Sex of The Head of Household			
Laki-laki/ <i>Male</i>	100,00	-	100,00
Perempuan/ <i>Female</i>	100,00	-	100,00
Kelompok Pengeluaran/Expenditure Group			
40 persen terbawah/ <i>the bottom 40 percent</i>	100,00	-	100,00
40 persen menengah/ <i>40 percent mid-range</i>	100,00	-	100,00
20 persen teratas/ <i>the top 20 percent</i>	100,00	-	100,00
Pendidikan Tertinggi KRT/Highest Level of Education of The head of Household			
SD ke bawah/ <i>Elementary and below</i>	100,00	-	100,00
SMP ke atas/ <i>Junior High and above</i>	100,00	-	100,00
Ketapang	100,00	-	100,00

Catatan/Note: *Lainnya termasuk anyaman bambu, bambu, dan lainnya/ *Other includes woven bamboo, bamboo, and others*

Sumber/Source: Badan Pusat Statistik Kabupaten Ketapang (Pendataan Susenas)/BPS-Statistics of Ketapang Regency (National Socio Economic Survey)

Tabel
Table 4.3.38

Persentase Rumah Tangga Menurut Karakteristik dan Bahan Bangunan Utama Dinding Rumah Terluas di Kabupaten Ketapang, 2024
Percentage of Households by Characteristics and The Main Material of The Widest Dwelling Wall in Ketapang Regency, 2024

Karakteristik <i>Characteristics</i>	Bahan Bangunan Utama Dinding Rumah Terluas <i>Main Building Materials of the Widest Dwelling Wall</i>		Jumlah <i>Total</i>
	Tembok/Plasteran Anyaman Bambu/ Kawat/Kayu/Papan/Batang Kayu <i>Wall/Plastering Woven Bamboo/Wire/ Wood/Board/Wood Trunk</i>	Lainnya <i>Others</i>	
(1)	(2)		
Jenis Kelamin KRT/Sex of The Head of Household			
Laki-laki/ <i>Male</i>	100,00	-	100,00
Perempuan/ <i>Female</i>	100,00	-	100,00
Kelompok Pengeluaran/Expenditure Group			
40 persen terbawah/ <i>the bottom 40 percent</i>	100,00	-	100,00
40 persen menengah/ <i>40 percent mid-range</i>	100,00	-	100,00
20 persen teratas/ <i>the top 20 percent</i>	100,00	-	100,00
Pendidikan Tertinggi KRT/Highest Level of Education of The head of Household			
SD ke bawah/ <i>Elementary and below</i>	100,00	-	100,00
SMP ke atas/ <i>Junior High and above</i>	100,00	-	100,00
Ketapang	100,00	-	100,00

Catatan/Note: *Lainnya termasuk anyaman bambu, bambu, dan lainnya / *Other includes woven bamboo, bamboo, and others*
Sumber/Source: Badan Pusat Statistik Kabupaten Ketapang (Pendataan Susenas)/BPS-Statistics of Ketapang Regency (National Socio Economic Survey)

Tabel 4.3.39 **Persentase Rumah Tangga Menurut Karakteristik dan Sumber Penerangan Utama di Kabupaten Ketapang, 2024**
Percentage of Households by Characteristics and The Main Source of Lighting in Ketapang Regency, 2024

Karakteristik <i>Characteristics</i>	Sumber Penerangan Utama <i>Main Lighting Source</i>		Jumlah <i>Total</i>
	Listrik PLN <i>PLN Electricity</i>	Lainnya* <i>Others</i>	
(1)	(2)		
Jenis Kelamin KRT/Sex of The Head of Household			
Laki-laki/ <i>Male</i>	91,06	8,94	100,00
Perempuan/ <i>Female</i>	92,87	NA	100,00
Kelompok Pengeluaran/<i>Expenditure Group</i>			
40 persen terbawah/ <i>the bottom 40 percent</i>	89,15	10,85	100,00
40 persen menengah/ <i>40 percent mid-range</i>	91,19	8,81	100,00
20 persen teratas/ <i>the top 20 percent</i>	94,29	5,71	100,00
Pendidikan Tertinggi KRT/<i>Highest Level of Education of The head of Household</i>			
SD ke bawah/ <i>Elementary and below</i>	88,41	11,59	100,00
SMP ke atas/ <i>Junior High and above</i>	95,40	4,60	100,00
Ketapang	91,10	8,83	100,00

Catatan/*Note*: *Lainnya termasuk listrik non-PLN atau bukan listrik/ *Other includes non-PLN electricity or non-electricity*
 Sumber/*Source*: Badan Pusat Statistik Kabupaten Ketapang (Pendataan Susenas)/BPS-Statistics of Ketapang Regency (National Socio Economic Survey)

Tabel
Table 4.3.40

Persentase Rumah Tangga Menurut Karakteristik, Kepemilikan, dan Penggunaan Fasilitas Tempat Buang Air Besar di Kabupaten Ketapang, 2024
Percentage of Households by Characteristics and Toilet Facility Used by the Household in Ketapang Regency, 2024

Karakteristik Characteristics	Kepemilikan dan Penggunaan Fasilitas Tempat Buang Air Besar Ownership and Use of Defecation Facilities		Jumlah Total
	Ada, Digunakan Sendiri Existing, Self-use	Lainnya* Others	
	(1)	(2)	
Jenis Kelamin KRT/Sex of The Head of Household			
Laki-laki/Male	92,28	7,72	100,00
Perempuan/Female	97,68	NA	100,00
Kelompok Pengeluaran/Expenditure Group			
40 persen terbawah/ the bottom 40 percent	90,76	9,24	100,00
40 persen menengah/ 40 percent mid-range	94,46	5,54	100,00
20 persen teratas/ the top 20 percent	92,25	7,75	100,00
Pendidikan Tertinggi KRT/Highest Level of Education of The head of Household			
SD ke bawah/Elementary and below	91,06	8,94	100,00
SMP ke atas/Junior High and above	94,95	5,05	100,00
Ketapang	92,60	7,40	100,00

Catatan/Note: Lainnya termasuk ada fasilitas digunakan bersama rumah tangga tertentu, ada fasilitas di MCK komunal, ada fasilitas di MCK umum/siapapun menggunakan, ada fasilitas namun ART tidak menggunakan, atau tidak ada fasilitas tempat buang air besar/ Other includes facilities shared with a specific household, facilities in a communal MCK, facilities in a public MCK/anyone uses, facilities but ARTs do not use them, or no defecation facilities.

Sumber/Source: Badan Pusat Statistik Kabupaten Ketapang (Pendataan Susenas)/BPS-Statistics of Ketapang Regency (National Socio Economic Survey)

Tabel
Table 4.3.41

Persentase Rumah Tangga Menurut Karakteristik dan Sumber Air Utama yang Digunakan Rumah Tangga untuk Minum di Kabupaten Ketapang, 2024
Percentage of Households by Characteristics and Main Source of Drinking Water Consumed by the Household in Ketapang Regency, 2024

Karakteristik <i>Characteristics</i>	Sumber Air Utama untuk Minum <i>Main Source of Drinking Water Consumed</i>			Jumlah <i>Total</i>
	Air Kemasan Bermerk/ Air Isi Ulang/Leding <i>Branded Bottled Water/ Refill Water/Plumbing</i>	Sumur Bor/Pompa/ Sumur Terlindung/ Mata Air Terlindung/ Air Hujan <i>Borewells/Pumps/ Sheltered Wells/ Sheltered Springs/ Rainwater</i>	Lainnya* <i>Others</i>	
(1)	(2)			
Jenis Kelamin KRT/Sex of The Head of Household				
Laki-laki/ <i>Male</i>	29,49	48,12	22,39	100,00
Perempuan/ <i>Female</i>	26,30	60,62	NA	100,00
Kelompok Pengeluaran/Expenditure Group				
40 persen terbawah/ <i>the bottom 40 percent</i>	21,22	59,45	19,33	100,00
40 persen menengah/ <i>40 percent mid-range</i>	30,89	41,18	27,93	100,00
20 persen teratas/ <i>the top 20 percent</i>	39,22	45,53	15,24	100,00
Pendidikan Tertinggi KRT/Highest Level of Education of The head of Household				
SD ke bawah/ <i>Elementary and below</i>	20,51	54,03	25,46	100,00
SMP ke atas/ <i>Junior High and above</i>	42,81	40,89	16,30	100,00
Ketapang	29,30	48,85	21,85	100,00

Catatan/Note: *Lainnya termasuk sumur tak terlindung, mata air tak terlindung, air permukaan (sungai/danau/waduk/kolam/irigasi), dan lainnya/ *Other includes unprotected wells, unprotected springs, surface water (rivers/lakes/reservoirs/ponds/irrigation), and others.*

Sumber/Source: Badan Pusat Statistik Kabupaten Ketapang (Pendataan Susenas)/BPS-Statistics of Ketapang Regency (National Socio Economic Survey)

Tabel 4.3.42 Jumlah dan Daya Tampung Tempat Penampungan Sementara (TPS) Menurut Kecamatan di Kabupaten Ketapang, 2024
Number and Capacity of Landfill Temporary by Subdistrict in Ketapang Regency, 2024

Kecamatan Subdistrict	Jumlah TPS (Unit) Number of Units	Jumlah Daya Tampung TPS Per Hari (m ³) Total Capacity Per Day (m ³)
(1)	(2)	(3)
Kendawangan	2	16
Manis Mata	–	–
Marau	–	–
Singkup	–	–
Air Upas	2	16
Jelai Hulu	–	–
Tumbang Titi	1	4
Pemahan	–	–
Sungai Melayu Rayak	–	–
Matan Hilir Selatan	1	4
Benua Kayong	4	40
Matan Hilir Utara	1	4
Delta Pawan	31	281
Muara Pawan	–	–
Nanga Tayap	–	–
Sandai	–	8
Hulu Sungai	–	–
Sungai Laur	–	–
Simpang Hulu	1	8
Simpang Dua	–	–
Ketapang	43	381

Sumber/Source: Dinas Perumahan Rakyat, Kawasan Permukiman dan Lingkungan Hidup Kabupaten Ketapang/Department of Housing, Residential Areas and the Environment of Ketapang Regency

Tabel 4.3.43 Volume dan Persentase Sampah Tertangani oleh Pemerintah Menurut Kecamatan di Kabupaten Ketapang, 2024
Volume and Percentage of Waste Handled by the Government by Subdistrict in Ketapang Regency, 2024

Kecamatan Subdistrict	Timbulan Sampah Waste Generation		Sampah Tertangani Tahunan (m ³) Waste Handled Annual	Persentase Sampah Tertangani Percentage of Waste Handled
	m ³	ton		
(1)	(2)	(3)	(4)	(5)
Kendawangan	32.487,01	10.720,71	3.440,68	10,59
Manis Mata	20.054,93	6.618,13	–	–
Marau	9.747,14	3.216,56	–	–
Singkup	4.763,25	1.571,87	–	–
Air Upas	11.439,47	3.775,02	3.257,93	28,48
Jelai Hulu	11.764,13	3.882,16	–	–
Tumbang Titi	16.348,90	5.395,14	2.929,26	17,92
Pemahan	3.294,31	1.087,12	–	–
Sungai Melayu Rayak	8.301,20	2.739,39	–	–
Matan Hilir Selatan	23.025,66	7.598,47	1.658,61	7,20
Benua Kayong	25.600,01	8.448,00	14.781,59	57,74
Matan Hilir Utara	11.127,39	3.672,04	–	–
Delta Pawan	51.587,09	17.023,74	49.912,01	96,75
Muara Pawan	10.393,74	3.429,93	1.944,07	18,70
Nanga Tayap	20.802,81	6.864,93	70,27	0,34
Sandai	18.509,33	6.108,08	3.291,57	17,78
Hulu Sungai	7.792,02	2.571,37	–	–
Sungai Laur	10.715,12	3.535,99	–	–
Simpang Hulu	21.080,39	6.956,53	3.504,55	16,62
Simpang Dua	5.240,67	1.729,42	–	–
Sampah Spesifik	–	–	965,67	–
Ketapang	324.074,56	106.944,60	85.756,23	26,46

Sumber/Source: Dinas Perumahan Rakyat, Kawasan Permukiman dan Lingkungan Hidup Kabupaten Ketapang/Department of Housing, Residential Areas and the Environment of Ketapang Regency

Tabel 4.3.45
Table

Rekapitulasi Luas Lahan (ha) yang Terkena Kejadian Bencana Karhutla Menurut Bulan dan Kecamatan di Kabupaten Ketapang, 2024
Recapitulation of Land Area (ha) Affected by Land and Forest Fire Disaster Events by Month and Sub-district in Ketapang District, 2024

Kecamatan Subdistrict	Bulan Month					
	Januari January	Februari February	Maret March	April April	Mei May	Juni June
(1)	(2)	(3)	(4)	(5)	(6)	(7)
Kendawangan	–	–	–	–	–	14,49
Manis Mata	–	–	–	–	–	–
Marau	–	–	–	–	–	–
Singkup	–	–	–	–	–	–
Air Upas	–	–	–	–	–	–
Jelai Hulu	–	–	–	–	–	–
Tumbang Titi	–	–	–	–	–	–
Pemahan	–	–	–	–	–	–
Sungai Melayu Rayak	–	–	–	–	–	–
Matan Hilir Selatan	–	–	–	–	–	–
Benua Kayong	–	–	–	–	–	–
Matan Hilir Utara	–	–	–	–	–	–
Delta Pawan	–	–	–	–	–	–
Muara Pawan	–	–	–	–	–	–
Nanga Tayap	–	–	–	–	–	–
Sandai	–	–	–	–	–	–
Hulu Sungai	–	–	–	–	–	–
Sungai Laur	–	–	–	–	–	–
Simpang Hulu	–	–	–	–	–	–
Simpang Dua	–	–	–	–	–	–
Ketapang	–	–	–	–	–	14,49

Lanjutan Tabel/Continued Table 4.3.45

Kecamatan Subdistrict	Bulan Month						Jumlah Total
	Juli July	Agustus August	September September	Oktober October	November November	December December	
(1)	(8)	(9)	(10)	(11)	(12)	(13)	(14)
Kendawangan	–	–	395,59	324,3	–	–	734,37
Manis Mata	–	–	–	–	–	–	–
Marau	206,97	207,22	94,24	–	–	–	508,43
Singkup	–	–	46,99	–	–	–	46,99
Air Upas	–	37,28	69,86	–	–	–	107,14
Jelai Hulu	–	209,94	810,25	–	–	–	1.020,19
Tumbang Titi	8,39	–	568,67	–	–	–	577,06
Pemahan	–	–	–	–	–	–	–
Sungai Melayu Rayak	–	–	–	–	–	–	–
Matan Hilir Selatan	–	1	43,87	–	–	–	43,87
Benua Kayong	–	–	36,85	–	–	–	36,85
Matan Hilir Utara	–	1	–	–	–	–	1
Delta Pawan	–	–	–	–	–	–	–
Muara Pawan	–	–	17,28	–	–	–	17,28
Nanga Tayap	–	68,83	1.096,21	–	–	–	1.165,05
Sandai	198,51	747,18	757,52	64,39	–	–	1.767,60
Hulu Sungai	138,12	247,73	1.106,47	–	–	–	1.492,32
Sungai Laur	343,55	165,26	1.410,11	–	–	–	1.918,92
Simpang Hulu	162,49	–	5.341,74	–	–	–	5.504,23
Simpang Dua	–	526,92	1.781,96	–	–	–	2.308,89
Ketapang	1.058,03	2.212,38	13.577,61	388,69	–	–	17.250,19

Sumber/Source: Badan Penanggulangan Bencana Daerah Kabupaten Ketapang/Regional Disaster Management Agency of Ketapang Regency

Tabel 4.3.46 Jumlah Kegiatan Penanggulangan Non-Alam (Damkar) di Kabupaten Ketapang, 2024
Table 4.3.46 Number of Non-Natural Mitigation Activities (Firefighter) in Ketapang Regency, 2024

Bulan Month	Jenis Bencana Type of Disaster			
	Evakuasi Barang Evacuation of Goods	Evakuasi Hewan/ Lainnya Animal Evacuation/ Others	Evakuasi Pohon Tree Evacuation	Evakuasi Lainnya Another Evacuation
(1)	(6)	(7)	(8)	(9)
Januari	1	18	–	–
Februari	4	14	1	–
Maret	2	15	–	–
April	–	5	–	–
Mei	–	8	–	–
Juni	3	45	9	–
Juli	1	3	–	–
Agustus	–	18	–	–
September	2	18	–	–
Oktober	–	16	–	–
November	1	19	–	–
Desember	2	20	6	–
2024	16	199	16	–

Lanjutan Tabel/*Continued Table* 4.3.46

Bulan <i>Month</i>	Jenis Bencana <i>Type of Disaster</i>			
	Kebakaran Bangunan <i>Building Fire</i>	Kebakaran Lainnya <i>Another Fire</i>	Orang Tenggelam <i>Drown</i>	Tumpahan Minyak <i>Oil Spill</i>
(1)	(6)	(7)	(8)	(9)
Januari	–	–	–	–
Februari	–	–	–	–
Maret	–	–	–	–
April	–	–	–	–
Mei	2	–	–	–
Juni	1	3	–	–
Juli	–	–	–	–
Agustus	–	–	–	–
September	2	1	–	–
Oktober	4	–	–	–
November	3	–	–	–
Desember	4	–	–	–
2024	16	4	–	–

Sumber/*Source*: Badan Penanggulangan Bencana Daerah Kabupaten Ketapang/*Regional Disaster Management Agency of Ketapang Regency*

4.4 KEMISKINAN POVERTY

Tabel 4.4.1 **Garis Kemiskinan, Jumlah, dan Persentase Penduduk Miskin di Kabupaten Ketapang, 2016–2024**
Poverty Line, Number, and Percentage of Poor People in Ketapang Regency, 2016–2024

Tahun Year	Garis Kemiskinan (rupiah/kapita/bulan) Poverty Line (rupiah/capita/month)	Jumlah Penduduk Miskin (ribu) Number of Poor People (thousand)	Persentase Penduduk Miskin Percentage of Poor People
(1)	(2)	(3)	(4)
2016	366.250	53,07	10,99
2017	391.868	54,28	11,02
2018	432.354	54,86	10,93
2019	454.160	53,84	10,54
2020	468.450	53,45	10,29
2021	482.824	53,04	10,13
2022	499.724	49,92	9,39
2023	539.108	49,95	9,25
2024	570.638	46,59	8,50

Catatan/Note: ...

Sumber/Source: Badan Pusat Statistik, Survei Sosial Ekonomi Nasional Maret/BPS-Statistics Indonesia, March National Socioeconomic Survey

Tabel 4.4.2 Indeks Kedalaman Kemiskinan dan Indeks Keparahan Kemiskinan di Kabupaten Ketapang, 2016–2024
Poverty Gap Index and Poverty Severity Index in Ketapang Regency, 2016–2024

Tahun Year	Indeks Kedalaman Kemiskinan Poverty Gap Index	Indeks Keparahan Kemiskinan Poverty Severity Index
(1)	(2)	(3)
2016	1,90	0,50
2017	1,63	0,40
2018	2,00	0,64
2019	1,51	0,37
2020	1,61	0,39
2021	1,42	0,32
2022	2,04	0,66
2023	1,84	0,50
2024	1,49	0,41

Catatan/Note: ...

Sumber/Source: Badan Pusat Statistik, Survei Sosial Ekonomi Nasional Maret/BPS-Statistics Indonesia, March National Socioeconomic Survey

Tabel
Table 4.4.3**Jumlah Keluarga Penerima Manfaat (KPM) Menurut Jenis Bantuan dan Kecamatan di Kabupaten Ketapang, 2024**
Realization Report of Beneficiary Families According to Type of Assistance and Subdistrict in Ketapang Regency, 2024

Kecamatan Subdistrict	Penerima Program Keluarga Harapan (PKH) Melalui BRI Recipient of the Program Keluarga Harapan (PKH) Through BRI			
	Jan-Feb Jan-Feb	Maret-April March-April	Mei-Juni May-June	Juli-Agustus July-August
(1)	(2)	(3)	(4)	(5)
Kendawangan	401	395	376	374
Manis Mata	1.259	1.254	1.235	1.234
Marau	1.630	1.626	1.612	1.616
Singkup	812	802	788	786
Air Upas	920	917	910	909
Jelai Hulu	1.077	1.066	1.051	1.052
Tumbang Titi	843	808	791	790
Pemahan	388	385	380	376
Sungai Melayu Rayak	316	320	312	311
Matan Hilir Selatan	500	499	472	474
Benua Kayong	349	332	325	325
Matan Hilir Utara	857	844	820	819
Delta Pawan	765	763	744	742
Muara Pawan	390	382	372	369
Nanga Tayap	348	280	265	263
Sandai	131	131	124	124
Hulu Sungai	211	210	202	202
Sungai Laur	201	199	197	198
Simpang Hulu	548	541	536	537
Simpang Dua	415	408	397	396
Ketapang	12.361	12.162	11.909	11.897

Lanjutan Tabel/*Continued Table* 4.4.3

Kecamatan Subdistrict	Penerima Program Keluarga Harapan (PKH) Melalui BRI <i>Receipt of the Program Keluarga Harapan (PKH) Through BRI</i>			
	Juli-Sept <i>July-Sept</i>	Sept-Okt <i>Sept-Oct</i>	Okt-Des <i>Oct-Dec</i>	Nov-Des <i>Nov-Dec</i>
(1)	(6)	(7)	(8)	(9)
Kendawangan	162	365	165	363
Manis Mata	304	1.202	326	1.536
Marau	489	1.568	614	1.982
Singkup	199	738	204	766
Air Upas	187	1.142	197	1142
Jelai Hulu	278	1.009	286	1.346
Tumbang Titi	288	774	302	893
Pemahan	161	356	165	370
Sungai Melayu Rayak	153	297	167	297
Matan Hilir Selatan	225	453	234	463
Benua Kayong	138	310	142	363
Matan Hilir Utara	239	791	288	1.093
Delta Pawan	233	707	235	860
Muara Pawan	136	355	145	369
Nanga Tayap	189	249	197	255
Sandai	53	120	53	118
Hulu Sungai	131	190	135	225
Sungai Laur	61	188	62	187
Simpang Hulu	215	507	221	510
Simpang Dua	173	377	176	414
Ketapang	4.014	11.698	4.314	13.552

Lanjutan Tabel/Continued Table 4.4.3

Kecamatan Subdistrict	Penerima Program Keluarga Harapan (PKH) Melalui Pos Recipient of the Program Keluarga Harapan (PKH) Through Post		Jumlah KPM BPNT/Sembako (Himbara) Number of KPM BPNT/Sembako (Himbara)			
	Jan-Maret Jan-March	April-Juni April-June	Jan Jan	Feb-Maret Feb-March	April April	Mei-Juni May-June
(1)	(10)	(11)	(12)	(13)	(14)	(15)
Kendawangan	173	177	662	661	640	620
Manis Mata	312	312	2.165	2.162	2.119	2.100
Marau	494	519	2.597	2.596	2.565	2.545
Singkup	212	208	1.216	1.212	1.189	1.184
Air Upas	195	195	1.507	1.505	1.449	1.442
Jelai Hulu	294	297	1.498	1.487	1.456	1.444
Tumbang Titi	322	346	1.256	1.255	1.225	1.211
Pemahan	186	184	771	771	745	735
Sungai Melayu Rayak	135	155	412	411	402	395
Matan Hilir Selatan	254	250	932	932	924	900
Benua Kayong	162	156	536	482	446	444
Matan Hilir Utara	245	252	1.368	1.367	1.333	1.310
Delta Pawan	255	243	1.193	1.193	1.133	1.120
Muara Pawan	143	144	636	636	614	608
Nanga Tayap	227	224	450	360	351	337
Sandai	60	60	175	175	172	166
Hulu Sungai	138	138	293	293	289	287
Sungai Laur	67	62	229	229	225	225
Simpang Hulu	241	234	635	634	628	626
Simpang Dua	182	183	718	713	699	674
Ketapang	4.297	4.339	19.249	19.074	18.604	18.373

Lanjutan Tabel/Continued Table 4.4.3

Kecamatan Subdistrict	Jumlah KPM BPNT/Sembako (Himbara) Number of KPM BPNT/Sembako (Himbara)				
	Juli-Agustus July-August	Juli-Sept July-Sept	Sept-Okt Sept-Oct	Okt-Des Oct-Dec	Nov-Des Nov-Dec
(1)	(16)	(17)	(18)	(19)	(20)
Kendawangan	619	44	616	44	616
Manis Mata	2.099	206	2.089	207	2.132
Marau	2.546	437	2.536	439	2.622
Singkup	1.167	41	1.158	41	1.186
Air Upas	1.444	115	1.442	115	1.495
Jelai Hulu	1.452	81	1.436	81	1.540
Tumbang Titi	1.213	141	1.212	141	1.278
Pemahan	731	51	724	52	729
Sungai Melayu Rayak	394	26	391	26	391
Matan Hilir Selatan	890	28	883	29	885
Benua Kayong	432	37	431	37	476
Matan Hilir Utara	1.318	170	1.316	170	1.364
Delta Pawan	1.117	117	1.107	120	1.166
Muara Pawan	607	27	599	30	608
Nanga Tayap	336	22	333	24	341
Sandai	166	15	166	15	166
Hulu Sungai	287	25	284	25	291
Sungai Laur	226	16	225	16	226
Simpang Hulu	627	20	625	20	639
Simpang Dua	671	58	666	58	678
Ketapang	18.342	1.677	18.239	1.690	18.829

Lanjutan Tabel/*Continued Table 4.4.3*

Kecamatan <i>Subdistrict</i>	Jumlah KPM BPNT/Sembako (Pos) <i>Number of KPM BPNT/Sembako (Post)</i>			
	Jan <i>Jan</i>	Jan-Maret <i>Jan-March</i>	Feb-Maret <i>Feb-March</i>	April-Juni <i>April-June</i>
(1)	(21)	(22)	(23)	(24)
Kendawangan	22	7	15	42
Manis Mata	103	6	102	145
Marau	153	13	171	225
Singkup	13	-	13	21
Air Upas	62	7	41	116
Jelai Hulu	52	22	46	79
Tumbang Titi	62	45	17	93
Pemahan	16	6	10	41
Sungai Melayu Rayak	16	1	15	24
Matan Hilir Selatan	14	2	12	18
Benua Kayong	7	1	5	20
Matan Hilir Utara	62	3	69	102
Delta Pawan	56	21	35	110
Muara Pawan	12	5	7	24
Nanga Tayap	11	9	3	20
Sandai	6	2	4	9
Hulu Sungai	11	2	9	14
Sungai Laur	12	1	11	15
Simpang Hulu	14	4	10	18
Simpang Dua	19	15	5	26
Ketapang	723	172	600	1.162

Sumber/*Source*: Dinas Sosial Pemberdayaan Perempuan Perlindungan Anak dan KB Kabupaten Ketapang/*Social Affairs, Woman Empowerment, Children Protection and Family Planning Agency of Ketapang Regency*

Tabel
Table 4.4.4

**Indeks Pembangunan Manusia (IPM) Kabupaten
Ketapang, 2020 - 2024**
*Human Development Index of Ketapang Regency, 2020 -
2024*

Tahun <i>Year</i>	Usia Harapan Hidup (UHH) LF SP2020 <i>Life Expectancy LF SP2020</i>	Rata-Rata Lama Sekolah (RLS) <i>Mean Years of Schooling (MYS)</i>	Harapan Rata- Rata Lama Sekolah (HLS) <i>Expected Years of Schooling (EYS)</i>	Pengeluaran per Kapita yang Disesuaikan <i>(000 Rp)</i> Purchasing Power Parity	Indeks Pembangunan Manusia (IPM) <i>Human Development Index (HDI)</i>
(1)	(2)	(3)	(4)	(5)	(6)
2020	73,31	7,31	11,80	9.163	68,13
2021	73,32	7,46	11,81	9.209	68,39
2022	73,44	7,48	11,95	9.426	68,86
2023	73,58	7,55	11,96	9.984	69,61
2024	73,72	7,68	11,97	10.472	70,34

Sumber/Source: Badan Pusat Statistik, Survei Sosial Ekonomi Nasional Maret/BPS-Statistics Indonesia, March National Socioeconomic Survey

BAB V

Pertanian, Kehutanan, Peternakan, dan Perikanan

Agriculture, Forestry, Livestock, and Fishery



PRODUKSI SAYURAN DAN BUAH-BUAHAN SEMUSIM TERTINGGI, 2024 (TON)

Highest production of seasonal vegetables and fruits, 2024 (tons)



1



KETIMUN

1.348,09 Ton

2



CABAI RAWIT

1.282,36 Ton

3



TERUNG

1.061,41 Ton



40,68%

PADA TAHUN 2024, PENURUNAN PRODUKSI DAGING YANG PALING SIGNIFIKAN ADALAH PRODUKSI DAGING KERBAU

By 2024, the most significant decrease in meat production is buffalo's meat production.



KABUPATEN KETAPANG MEMILIKI KAWASAN HUTAN SELUAS 18.117,47 HA

Ketapang Regency has a forest area of 18.117,47 Ha.



PENJELASAN TEKNIS

1. Survei Pertanian Hortikultura (SPH) diselenggarakan oleh Badan Pusat Statistik bekerja sama dengan Direktorat Jenderal Hortikultura, Kementerian Pertanian.
2. Kuesioner yang digunakan dalam pengumpulan data SPH mencakup:
 - a. SPH-SBS digunakan untuk data tanaman sayuran dan buah-buahan semusim
 - b. SPH-BST digunakan untuk data tanaman buah-buahan dan sayuran tahunan
 - c. SPH-TBF digunakan untuk data tanaman biofarmaka
 - d. SPH-TH digunakan untuk data tanaman hias
3. Metode yang digunakan dalam survei ini adalah metode pencacahan lengkap terhadap seluruh kecamatan di Indonesia dan dilaporkan secara rutin bulanan untuk SPH-SBS dan triwulanan untuk SPH-BST, SPH-TBF, SPH-TH oleh KCD.
4. Tanaman sayuran dan buah-buahan semusim
 - a. Tanaman sayuran semusim adalah tanaman sumber vitamin, garam mineral dan lain-lain yang dikonsumsi dari bagian tanaman yang berupa daun, bunga, buah, dan umbinya, yang berumur kurang dari satu tahun.

TECHNICAL NOTES

1. *The Agricultural Survey for Horticulture (SPH) is carried out by the BPS-Statistics Indonesia in cooperation with the Directorate General of Horticulture, Ministry of Agriculture.*
2. *The Questionnaire used to collect the Agricultural Survey for Horticulture data are:*
 - a. *SPH-SBS used for data on seasonal vegetable and fruit plants.*
 - b. *SPH-BST used for data on annual fruit and vegetable plants.*
 - c. *SPH-TBF used for data on medicinal plants.*
 - d. *SPH-TH used for data on ornamental plants.*
3. *The method used in this survey is complete enumeration for all of Sub-districts in Indonesia and reported monthly for SPH-SBS and quarterly for SPH-BST, SPH-TBF, SPH-TH by agriculture extension workers.*
4. *Seasonal vegetable and fruit plants*
 - a. *Seasonal vegetable plants are used/consumed as vegetables, which are the sources of vitamin, mineral, etc that are aged less than 1 year. In general, parts that consumed are in the form of leaves, flower, fruits, and tubers.*

- b. Tanaman buah-buahan semusim adalah tanaman sumber vitamin, garam mineral, dan lain-lain yang dikonsumsi dari bagian tanaman yang berupa buah, berumur kurang dari satu tahun, tidak berbentuk pohon/rumpun tetapi menjalar dan berbatang lunak.
5. Tanaman buah-buahan dan sayuran tahunan
- a. Tanaman buah-buahan tahunan adalah tanaman sumber vitamin, garam mineral, dan lain-lain yang dikonsumsi dari bagian tanaman yang berupa buah dan merupakan tanaman tahunan.
- b. Tanaman sayuran tahunan adalah tanaman sumber vitamin, garam mineral, dan lain-lain yang dikonsumsi dari bagian tanaman yang berupa daun dan atau buah yang berumur lebih dari satu tahun.
6. Tanaman biofarmaka adalah tanaman yang bermanfaat untuk obat-obatan, kosmetik, dan kesehatan yang dikonsumsi atau digunakan dari bagian-bagian tanaman seperti daun, batang, buah, umbi (rimpang) ataupun akar.
7. Tanaman hias adalah tanaman yang mempunyai nilai keindahan baik bentuk, warna daun, tajuk maupun bunganya, sering digunakan untuk penghias pekarangan dan lain sebagainya.
- b. *Seasonal fruit plants are plants that produce fresh fruit as a sources of vitamin, mineral, etc that aged less than 1 year and soft trunked. Generally, the fruit produced can be consumed without being cooked.*
5. *Annual fruit and vegetable plants*
- a. *Annual fruit plants are plants that produce fresh fruit as sources of vitamin, mineral, etc that are aged more than 1 year and hard trunked. Generally, the fruit produced can be consumed without being cooked first.*
- b. *Annual vegetable plants are plants used as vegetables as sources of vitamin, mineral, etc that is aged more than 1 year. In general, the parts that consumed are in the form of leaves, flower, fruits, and tubers.*
6. *Medicinal plants are plants which are useful for medicine, cosmetics, and health. It is consumed from part of the plant, such as leaf, flower, fruit, tuber, and root.*
7. *Ornamental plants are plants which have a beauty value, either in shape, colour of leaf or crown of flower, and they are often used as a yard decorator.*

8. Data yang dikumpulkan dalam SPH mencakup: data tentang luas penanaman, luas panen (untuk buahbuahan tahunan adalah banyaknya tanaman yang menghasilkan), produksi, luas rusak, luas tanaman akhir, dan harga jual petani.
9. Luas panen adalah luas tanaman sayuran, buahbuahan, biofarmaka, dan tanaman hias yang diambil hasilnya/dipanen pada periode pelaporan.
10. Luas panen untuk tanaman sayuran: luas tanaman yang dipanen sekaligus/habis/dibongkar dan luas tanaman yang dipanen berkali-kali (lebih dari satu kali)/belum habis.
- a. Tanaman yang dipanen sekaligus/habis/dibongkar adalah tanaman yang sehabis panen langsung dibongkar/dicabut, terdiri dari bawang merah, bawang putih, bawang daun, kentang, kol/kubis, kembang kol, petsai/sawi, wortel, lobak, dan kacang merah.
- b. Tanaman yang dipanen berkali-kali (lebih dari satu kali)/belum habis adalah tanaman yang pemanenannya lebih dari satu kali dan biasanya dibongkar apabila panen terakhir sudah tidak memadai lagi, terdiri dari: kacang panjang, cabai besar, cabai rawit, jamur, tomat, terung, buncis, ketimun, labu siam, kangkung.
8. *The Agriculture Survey for Horticulture collects the information on the planted area, harvested area (for annual fruits is the number of production plant), production, damaged area, plant area in the end of period, and price on the farm-gate level.*
9. *Harvested area is area which vegetable, fruit, medicinal and ornamental plant of crop harvested during the period of report.*
10. *Harvested area of vegetables: area of entirely harvested/demolished plant and plant that is harvested several times/undemolished.*
- a. *Entirely harvested/demolished plants are plants usually harvested once and demolished to be substituted by other plants, consisting of: shallots, garlic, wlech onion, potato, cabbage, cauliflower, chinese cabbage, carrots, radish, and red beans.*
- b. *Plants that are harvested several times/undemolished are plants usually harvested more than once and demolished in the case that the last harvest was economically not profitable. They consist of: yarld long beans, chili, small chili, mushroom, tomatoes, eggplant, green beans, cucumber, chayote, kangkong, spinach, melon, watermelon, and cantalaupe.*

bayam, melon, semangka, dan blewah.

11. Produksi adalah hasil menurut bentuk produk dari setiap tanaman sayuran, buah-buahan, biofarmaka, dan tanaman hias yang diambil berdasarkan luas yang dipanen/tanaman yang menghasilkan pada bulan/triwulan laporan.
11. *Production is the standard production quantity form of vegetable, fruit, medicinal and ornamental plant based on harvested area/the number of production plants reported monthly/quarterly.*

<https://ketapangkab.bps.go.id>

ULASAN**DESCRIPTION****Hortikultura**

Ketimun, cabai rawit, dan terung masih menjadi komoditas sayuran dan buah-buahan semusim unggulan di Kabupaten Ketapang pada tahun 2024. Dibandingkan data tahun 2023, produksi cabai rawit naik sebesar 8,45 persen, ketimun naik sebesar 6,87 Persen, dan terung naik sebesar 3,84 persen.

Tanaman biofarmaka unggulan Kabupaten Ketapang pada tahun 2024 adalah jahe, kencur, kunyit, dan laos/ lengkuas. tiga dari empat komoditas unggulan tersebut mengalami kenaikan produksi di tahun 2024. komoditas unggulan yang mengalami penurunan produksi adalah kunyit yang produksinya turun sebesar 75 persen dari tahun sebelumnya.

Komoditas Unggulan dari kelompok buah-buahan dan sayuran tahunan adalah durian, pisang, dan rambutan. Produksi durian dan rambutan mengalami kenaikan di tahun 2024 dengan persentase masing-masing sebesar 53,23 persen dan 52,01 persen. pisang disisi lain mengalami penurunan produksi sebesar 27,53 persen dibanding tahun sebelumnya.

Horticulture

Cucumber, cayenne pepper, and eggplant are still the leading seasonal vegetable and fruit commodities in Ketapang Regency in 2024. Compared to 2023 data, cayenne pepper production increased by 8.45 percent, cucumber increased by 6.87 percent, and eggplant increased by 3.84 percent.

The leading biopharmaca plants of Ketapang Regency in 2024 are ginger, east indian galangal, turmeric, and galangal. three of the four leading commodities experienced an increase in production in 2024. the leading commodity that experienced a decrease in production was turmeric whose production fell by 75 percent compared to the previous year.

The leading commodities of the annual fruits and vegetables group are durian, banana, and rambutan. Production of durian and rambutan increased in 2024 with a percentage of 53.23 percent and 52.01 percent respectively. banana on the other hand experienced a decrease in production of 27.53 percent compared to the previous year.

Kehutanan

Objek dan Daya Tarik Wisata Alam (ODTWA) Taman Nasional Gunung Palung selama 2024 ditutup dan baru dibuka kembali pada awal 2025 sehingga tidak terdapat pengunjung yang bertujuan untuk berwisata selain dua orang yang melaksanakan penelitian.

Perkebunan

Angka sementara dari luas perkebunan rakyat terbesar di Kabupaten Ketapang pada tahun 2024 adalah perkebunan kelapa sawit dengan luas 674.411 ha. Perkebunan tersebut menghasilkan produksi kelapa sawit sebanyak 3.447.549 ton.

Peternakan

Produksi daging ternak/unggas di Kabupaten Ketapang yang paling besar adalah daging ayam pedaging dengan berat total 4.659 ton. Produksi daging ayam pedaging mengalami penurunan sebanyak 9,16% dibanding tahun sebelumnya.

Forestry

Objek dan Daya Tarik Wisata Alam (ODTWA) in Gunung Palung National Park during 2024 were closed and only reopened in early 2025 so there were no visitors who aimed to travel other than the two people conducting research.

Estate Crops

The preliminary figure of the largest area of smallholder plantations in Ketapang Regency in 2024 is oil palm plantations with an area of 674,411 ha. These plantations produce 3,447,549 tons of oil palm yield.

Livestock

The largest livestock/poultry meat production in Ketapang Regency was broiler meat with a total weight of 4,659 tons. Broiler meat production decreased by 9.16% compared to the previous year.

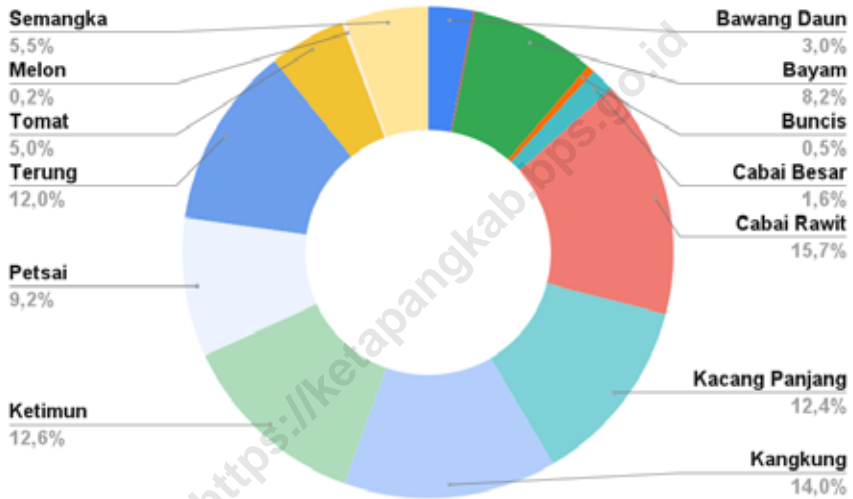
Perikanan

Berdasarkan data Dinas Ketahanan Pangan dan Perikanan Kabupaten Ketapang, luas usaha jenis budidaya perikanan terbesar berada di kecamatan kendawangan. Disana terdapat 62 petak lahan budidaya dengan total luas 10.184,29 Ha. Usaha budidaya tersebut diurus oleh 5.240 rumah tangga dengan tempat budidaya berupa tambak dan kolam.

Fishery

Based on data from the Ketapang Regency Food Security and Fisheries Office, the largest aquaculture business area is in the kendawangan sub-district. There are 62 cultivation plots with a total area of 10,184.29 ha. The aquaculture business is managed by 5,240 households with cultivation sites in the form of brackish water ponds and fresh water ponds.

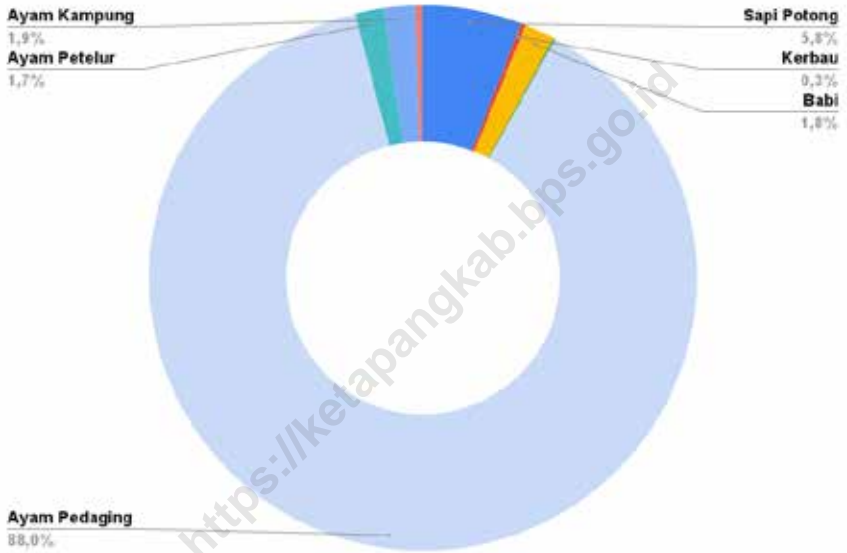
<https://ketapangkab.bps.go.id>



Sumber/Source : Badan Pusat Statistik, Statistik Pertanian Hortikultura SPH-SBS/BPS-Statistics Indonesia, Agricultural Statistic for Horticulture SPH-SBS

Gambar 5.1
Figures

Luas Panen Tanaman Sayuran dan Buah-buahan Semusim Menurut Jenis Tanaman di Kabupaten Ketapang (%) , 2024
Harvested Area of Seasonal Vegetables and Fruits by Kind of Plant in Ketapang Regency (%) , 2024



Sumber/Source: Dinas Pertanian, Peternakan, dan Perkebunan Kabupaten Ketapang/Agriculture, Livestock, and Plantation Office of Ketapang Regency

Gambar 5.2 **Produksi Daging Ternak/Unggas Menurut Jenis Ternak Unggas (%), 2024**
Meat of Livestock/Fawl Production by Kind of Livestock Fowl (%), 2024

5.1 HORTIKULTURA HORTICULTURE

Tabel 5.1.1 Luas Panen Tanaman Sayuran Menurut Kecamatan dan Jenis Tanaman di Kabupaten Ketapang (ha), 2023 dan 2024
Harvested Area of Vegetables by District and Kind of Plant in Ketapang Regency (ha), 2023 and 2024

Kecamatan District	Bawang Merah Shallot		Cabai Besar/TW/Teropong Chili/Big Chili	
	2023	2024*	2023	2024*
(1)	(2)	(3)	(4)	(5)
Kendawangan	–	–	–	–
Manis Mata	–	–	–	–
Marau	1,00	2,00	–	–
Singkup	–	–	–	–
Air Upas	–	–	–	–
Jelai Hulu	–	–	–	–
Tumbang Titi	–	–	–	–
Pemahan	–	–	–	–
Sungai Melayu Rayak	–	–	–	–
Matan Hilir Selatan	–	–	10,00	19,00
Benua Kayong	–	–	–	–
Matan Hilir Utara	–	–	–	–
Delta Pawan	–	–	–	–
Muara Pawan	–	–	–	–
Nanga Tayap	–	–	–	–
Sandai	–	–	1,50	2,00
Hulu Sungai	–	–	–	–
Sungai Laur	–	–	1,05	0,10
Simpang Hulu	–	–	–	–
Simpang Dua	–	–	13,00	5,00
Ketapang	1,00	2,00	25,55	26,10

Lanjutan Tabel/*Continued Table* 5.1.1

Kecamatan <i>District</i>	Cabai Keriting <i>Curly Chili</i>		Cabai Rawit <i>Chili/Cayenne Pepper</i>	
	2023	2024*	2023	2024*
(1)	(6)	(7)	(8)	(9)
Kendawangan	–	–	38,00	39,00
Manis Mata	–	–	8,45	2,70
Marau	–	–	4,00	3,00
Singkup	–	–	2,00	2,00
Air Upas	–	–	3,00	3,00
Jelai Hulu	–	–	2,00	3,00
Tumbang Titi	–	–	6,00	4,00
Pemahan	–	–	8,00	12,00
Sungai Melayu Rayak	–	–	11,00	11,00
Matan Hilir Selatan	–	–	34,00	40,00
Benua Kayong	–	–	9,00	7,00
Matan Hilir Utara	–	–	8,50	4,00
Delta Pawan	–	–	17,00	13,00
Muara Pawan	–	–	27,00	43,95
Nanga Tayap	–	–	29,00	22,00
Sandai	–	–	5,00	8,50
Hulu Sungai	–	–	6,00	4,00
Sungai Laur	–	–	1,90	1,20
Simpang Hulu	–	–	26,00	28,00
Simpang Dua	–	–	11,50	7,00
Ketapang	–	–	257,35	258,35

Lanjutan Tabel/*Continued Table* 5.1.1

Kecamatan <i>District</i>	Kentang <i>Potato</i>		Kubis <i>Cabbage</i>		Tomat <i>Tomato</i>	
	2023	2024*	2023	2024*	2023	2024*
(1)	(10)	(11)	(12)	(13)	(14)	(15)
Kendawangan	–	–	–	–	15,00	9,00
Manis Mata	–	–	–	–	–	–
Marau	–	–	–	–	1,00	3,00
Singkup	–	–	–	–	–	–
Air Upas	–	–	–	–	–	–
Jelai Hulu	–	–	–	–	–	–
Tumbang Titi	–	–	–	–	–	–
Pemahan	–	–	–	–	–	–
Sungai Melayu Rayak	–	–	–	–	7,00	6,00
Matan Hilir Selatan	–	–	–	–	–	10,00
Benua Kayong	–	–	–	–	6,00	6,00
Matan Hilir Utara	–	–	–	–	4,00	2,00
Delta Pawan	–	–	–	–	10,00	9,00
Muara Pawan	–	–	–	–	13,50	38,00
Nanga Tayap	–	–	–	–	–	–
Sandai	–	–	–	–	–	–
Hulu Sungai	–	–	–	–	–	–
Sungai Laur	–	–	–	–	–	–
Simpang Hulu	–	–	–	–	–	–
Simpang Dua	–	–	–	–	–	–
Ketapang	–	–	–	–	56,50	83,00

Lanjutan Tabel/Continued Table 5.1.1

Kecamatan District	Bawang Putih Garlic		Petsai Chinese Cabbage	
	2023	2024*	2023	2024*
(1)	(16)	(17)	(18)	(19)
Kendawangan	–	–	36,00	32,00
Manis Mata	–	–	1,52	1,50
Marau	–	–	4,00	1,00
Singkup	–	–	–	–
Air Upas	–	–	1,00	–
Jelai Hulu	–	–	–	–
Tumbang Titi	–	–	–	–
Pemahan	–	–	–	–
Sungai Melayu Rayak	–	–	12,00	9,00
Matan Hilir Selatan	–	–	67,00	63,00
Benua Kayong	–	–	17,00	15,00
Matan Hilir Utara	–	–	–	–
Delta Pawan	–	–	3,00	15,00
Muara Pawan	–	–	–	–
Nanga Tayap	–	–	14,00	14,00
Sandai	–	–	2,50	1,00
Hulu Sungai	–	–	–	–
Sungai Laur	–	–	–	–
Simpang Hulu	–	–	–	–
Simpang Dua	–	–	–	–
Ketapang	–	–	178,02	151,50

Lanjutan Tabel/*Continued Table 5.1.1*

Kecamatan <i>District</i>	Kangkung <i>Water Spinach</i>		Ketimun <i>Cucumber</i>	
	2023	2024*	2023	2024*
(1)	(16)	(17)	(18)	(19)
Kendawangan	48,00	37,00	36,00	38,00
Manis Mata	2,45	2,05	3,55	3,50
Marau	2,00	9,00	3,00	6,00
Singkup	4,00	4,00	4,00	2,00
Air Upas	1,00	3,00	4,00	3,00
Jelai Hulu	1,00	–	1,00	–
Tumbang Titi	–	–	5,00	2,00
Pemahan	12,00	12,00	14,00	15,00
Sungai Melayu Rayak	12,00	12,00	12,00	11,00
Matan Hilir Selatan	38,00	44,00	36,00	39,00
Benua Kayong	20,00	12,00	4,00	–
Matan Hilir Utara	6,00	2,50	5,00	–
Delta Pawan	13,00	7,00	15,00	7,00
Muara Pawan	–	–	16,00	38,00
Nanga Tayap	14,00	13,00	14,00	13,00
Sandai	2,00	1,00	1,00	3,50
Hulu Sungai	–	–	9,00	2,00
Sungai Laur	–	–	4,55	1,70
Simpang Hulu	51,30	64,00	19,00	15,00
Simpang Dua	8,50	9,00	12,50	8,00
Ketapang	235,25	231,55	218,60	207,70

Catatan/Note: ...

Sumber/Source: Badan Pusat Statistik, Statistik Pertanian Hortikultura SPH-SBS/BPS-Statistics Indonesia, *Agricultural Statistic for Horticulture SPH-SBS*

Tabel
Table 5.1.2

Produksi Tanaman Sayuran Menurut Kecamatan dan Jenis Tanaman di Kabupaten Ketapang (kuintal), 2023 dan 2024
Production of Vegetables by District and Kind of Plant in Ketapang Regency (quintal), 2023 and 2024

Kecamatan <i>District</i>	Bawang Merah <i>Shallot</i>		Cabai Besar/TW/Teropong <i>Chili/Big Chili</i>	
	2023	2024*	2023	2024*
(1)	(2)	(3)	(4)	(5)
Kendawangan	–	–	–	–
Manis Mata	–	–	–	–
Marau	2,00	70,00	–	–
Singkup	–	–	–	–
Air Upas	–	–	–	–
Jelai Hulu	–	–	–	–
Tumbang Titi	–	–	–	–
Pemahan	–	–	–	–
Sungai Melayu Rayak	–	–	–	–
Matan Hilir Selatan	–	–	1.521,00	2.748,00
Benua Kayong	–	–	–	–
Matan Hilir Utara	–	–	–	–
Delta Pawan	–	–	–	–
Muara Pawan	–	–	–	–
Nanga Tayap	–	–	–	–
Sandai	–	–	59,60	60,10
Hulu Sungai	–	–	–	–
Sungai Laur	–	–	10,70	0,40
Simpang Hulu	–	–	–	–
Simpang Dua	–	–	36,00	18,00
Ketapang	2,00	70,00	1.627,30	2.826,50

Lanjutan Tabel/Continued Table 5.1.2

Kecamatan <i>District</i>	Cabai Keriting <i>Curly Chili</i>		Cabai Rawit <i>Chili/Cayenne Pepper</i>	
	2023	2024*	2023	2024*
(1)	(6)	(7)	(8)	(9)
Kendawangan	–	–	5.309,00	4.428,00
Manis Mata	–	–	412,03	1.438,51
Marau	–	–	24,00	45,00
Singkup	–	–	36,00	26,00
Air Upas	–	–	30,00	32,00
Jelai Hulu	–	–	29,00	87,00
Tumbang Titi	–	–	199,00	310,00
Pemahan	–	–	100,40	109,00
Sungai Melayu Rayak	–	–	282,00	394,00
Matan Hilir Selatan	–	–	3.109,00	4.088,00
Benua Kayong	–	–	1.261,50	448,00
Matan Hilir Utara	–	–	109,00	20,00
Delta Pawan	–	–	86,00	74,00
Muara Pawan	–	–	212,00	830,00
Nanga Tayap	–	–	247,00	143,00
Sandai	–	–	68,50	106,20
Hulu Sungai	–	–	30,00	35,00
Sungai Laur	–	–	37,50	3,20
Simpang Hulu	–	–	198,50	187,70
Simpang Dua	–	–	44,00	19,00
Ketapang	–	–	11.824,43	12.823,61

Lanjutan Tabel/Continued Table 5.1.2

Kecamatan District	Kentang Potato		Kubis Cabbage		Tomat Tomato	
	2023	2024*	2023	2024*	2023	2024*
(1)	(10)	(11)	(12)	(13)	(14)	(15)
Kendawangan	–	–	–	–	954,00	212,00
Manis Mata	–	–	–	–	–	–
Marau	–	–	–	–	1,00	6,00
Singkup	–	–	–	–	–	–
Air Upas	–	–	–	–	–	–
Jelai Hulu	–	–	–	–	–	–
Tumbang Titi	–	–	–	–	–	–
Pemahan	–	–	–	–	–	–
Sungai Melayu Rayak	–	–	–	–	108,00	139,00
Matan Hilir Selatan	–	–	–	–	–	29,00
Benua Kayong	–	–	–	–	510,00	805,00
Matan Hilir Utara	–	–	–	–	16,00	2,50
Delta Pawan	–	–	–	–	19,00	25,00
Muara Pawan	–	–	–	–	156,00	876,00
Nanga Tayap	–	–	–	–	–	–
Sandai	–	–	–	–	–	–
Hulu Sungai	–	–	–	–	–	–
Sungai Laur	–	–	–	–	–	–
Simpang Hulu	–	–	–	–	–	–
Simpang Dua	–	–	–	–	–	–
Ketapang	–	–	–	–	1.764,00	2.094,50

Lanjutan Tabel/Continued Table 5.1.2

Kecamatan District	Bawang Putih Garlic		Petsai Chinese Cabbage	
	2023	2024*	2023	2024*
(1)	(16)	(17)	(18)	(19)
Kendawangan	–	–	1.723,00	776,00
Manis Mata	–	–	63,90	260,15
Marau	–	–	4,00	2,00
Singkup	–	–	–	–
Air Upas	–	–	3,00	–
Jelai Hulu	–	–	–	–
Tumbang Titi	–	–	–	–
Pemahan	–	–	–	–
Sungai Melayu Rayak	–	–	133,00	103,00
Matan Hilir Selatan	–	–	2.075,00	3.800,00
Benua Kayong	–	–	1.024,50	1.456,50
Matan Hilir Utara	–	–	–	–
Delta Pawan	–	–	23,00	19,00
Muara Pawan	–	–	–	–
Nanga Tayap	–	–	193,20	117,60
Sandai	–	–	4,00	2,50
Hulu Sungai	–	–	–	–
Sungai Laur	–	–	–	–
Simpang Hulu	–	–	–	–
Simpang Dua	–	–	–	–
Ketapang	–	–	5.246,60	6.536,75

Lanjutan Tabel/*Continued Table 5.1.2*

Kecamatan <i>District</i>	Kangkung <i>Water Spinach</i>		Ketimun <i>Cucumber</i>	
	2023	2024*	2023	2024*
(1)	(16)	(17)	(18)	(19)
Kendawangan	479,00	604,00	5.734,00	2.450,00
Manis Mata	320,23	562,94	1.053,50	1.693,92
Marau	4,00	23,00	7,00	16,00
Singkup	32,00	24,00	27,00	15,00
Air Upas	4,00	10,00	12,00	13,00
Jelai Hulu	4,00	–	23,00	–
Tumbang Titi	–	–	300,00	154,00
Pemahan	36,00	36,00	188,60	961,00
Sungai Melayu Rayak	136,00	177,00	305,00	459,00
Matan Hilir Selatan	624,00	1.458,00	4.081,00	5.911,00
Benua Kayong	1.551,00	1.062,00	252,00	–
Matan Hilir Utara	30,00	14,00	17,00	–
Delta Pawan	29,00	26,00	34,00	17,00
Muara Pawan	–	–	168,00	1.417,00
Nanga Tayap	91,00	84,50	224,00	208,00
Sandai	6,00	13,00	14,60	33,00
Hulu Sungai	–	–	49,00	19,00
Sungai Laur	–	–	7,60	4,70
Simpang Hulu	187,60	162,20	80,30	94,60
Simpang Dua	24,00	26,00	37,00	14,70
Ketapang	3.557,83	4.282,64	12.614,60	13.480,92

Catatan/*Note*: ...Sumber/*Source*: Badan Pusat Statistik, Statistik Pertanian Hortikultura SPH-SBS/BPS-Statistics Indonesia, *Agricultural Statistic for Horticulture SPH-SBS*

Tabel
Table 5.1.3

Luas Panen Tanaman Sayuran dan Buah-buahan Semusim Menurut Jenis Tanaman di Kabupaten Ketapang (ha), 2021–2024
Harvested Area of Seasonal Vegetables and Fruits by Kind of Plant in Ketapang Regency (ha), 2021–2024

Jenis Tanaman Kind of Plants	2021	2022	2023	2024*
(1)	(2)	(3)	(4)	(5)
Sayuran/Vegetables:				
Bawang Daun/ <i>Scallion</i>	56,25	48,35	59,75	49,00
Bawang Merah/ <i>Shallots</i>	1,00	2,00	1,00	2,00
Bawang Putih/ <i>Garlic</i>	–	–	–	–
Bayam/ <i>Spinach</i>	133,00	111,55	148,05	135,50
Buncis/ <i>String Bean</i>	8,25	9,50	8,75	8,50
Cabai Besar/ <i>TW/Teropong/Chili/Big chili</i>	31,00	25,55	26,20	26,10
Cabai Keriting/ <i>Curly Chili</i>	–	–	–	–
Cabai Rawit/ <i>Chili/Cayenne Pepper</i>	271,35	223,75	257,35	258,35
Jamur Tiram/ <i>Oyster Mushrooms</i>	–	–	–	–
Jamur Merang/ <i>Straw Mushrooms</i>	–	–	–	–
Jamur Lainnya/ <i>Other Mushrooms</i>	–	–	–	–
Kacang Panjang/ <i>Long Beans</i>	234,25	197,50	222,25	205,32
Kangkung/ <i>Water Spinach</i>	178,25	–	235,25	231,55
Kembang Kol/ <i>Cauliflower</i>	3,00	188,65	2,00	–
Kentang/ <i>Potato</i>	–	–	–	–
Ketimun/ <i>Cucumber</i>	225,75	227,45	218,60	207,70
Kubis/ <i>Cabbage</i>	–	–	–	–

Lanjutan Tabel/*Continued Table 5.1.3*

Jenis Tanaman/ <i>Kind of Plants</i>	2021	2022	2023	2024*
(1)	(2)	(3)	(4)	(5)
Labu Siam/ <i>Chayote</i>	–	–	–	–
Petsai/ <i>Chinese Cabbage/Mustard Green</i>	184,25	159,00	178,02	151,50
Terung/ <i>Eggplant</i>	198,00	176,55	196,80	197,43
Tomat/ <i>Tomato</i>	57,00	54,80	56,50	83
Wortel/ <i>Carrot</i>	–	–	–	–
Buah–buahan/<i>Fruits:</i>				
Melon/ <i>Melon</i>	–	–	–	4,00
Semangka/ <i>Watermelon</i>	36,00	44,00	44,50	90,50

Catatan/*Note:* ...Sumber/*Source:* Badan Pusat Statistik, Statistik Pertanian Hortikultura SPH-SBS/BPS-*Statistics Indonesia, Agricultural Statistic for Horticulture SPH-SBS*

Tabel
Table 5.1.4

**Produksi Tanaman Sayuran dan Buah-buahan Semusim
Menurut Jenis Tanaman di Kabupaten Ketapang (kuintal),
2021–2024**
*Production of Seasonal Vegetables and Fruits by Kind of Plant
in Ketapang Regency (qintal), 2021–2024*

Jenis Tanaman <i>Kind of Plants</i>	2021	2022	2023	2024*
(1)	(2)	(3)	(4)	(5)
Sayuran/Vegetables:				
Bawang Daun/ <i>Scallion</i>	2.333,50	2.574,00	1.873,55	623,00
Bawang Merah/ <i>Shallots</i>	168,00	4,00	2,00	70,00
Bawang Putih/ <i>Garlic</i>	–	–	–	–
Bayam/ <i>Spinach</i>	2.686,85	2.781,25	4.769,15	5.587,67
Buncis/ <i>String Bean</i>	404,15	238,46	134,95	178,55
Cabai Besar/ <i>TW/Teropong/Chili/Big chili</i>	867,80	450,90	1.627,30	2.826,50
Cabai Keriting/ <i>Curly Chili</i>	–	–	–	–
Cabai Rawit/ <i>Chili/Cayenne Pepper</i>	9.164,81	9.706,64	11.824,43	12.823,61
Jamur Tiram/ <i>Oyster Mushrooms</i>	–	–	–	–
Jamur Merang/ <i>Straw Mushrooms</i>	–	–	–	–
Jamur Lainnya/ <i>Other Mushrooms</i>	–	–	–	–
Kacang Panjang/ <i>Long Beans</i>	9.382,90	8.984,85	7.575,70	9.583,97
Kangkung/ <i>Water Spinach</i>	4.855,95	4.031,30	3.557,83	4.282,64
Kembang Kol/ <i>Cauliflower</i>	217,00	89,00	108,00	–
Kentang/ <i>Potato</i>	–	–	–	–
Ketimun/ <i>Cucumber</i>	11.324,95	15.161,52	12.614,60	13.480,92
Kubis/ <i>Cabbage</i>	–	–	–	–

Lanjutan Tabel/*Continued Table 5.1.4*

Jenis Tanaman/Kind of Plants	2021	2022	2023	2024*
(1)	(2)	(3)	(4)	(5)
Labu Siam/ <i>Chayote</i>	–	–	–	–
Petsai/ <i>Chinese Cabbage/Mustard Green</i>	5.064,75	4.794,30	5.246,60	6.536,75
Terung/ <i>Eggplant</i>	9.193,60	13.818,85	10.221,30	10.614,11
Tomat/ <i>Tomato</i>	2.417,00	3.361,50	1.764,00	2.094,50
Wortel/ <i>Carrot</i>	–	–	–	–
Buah–buahan/Fruits:				
Melon/ <i>Melon</i>	–	–	–	372,00
Semangka/ <i>Watermelon</i>	799,90	1.100,00	955,00	2.592,00

Catatan/*Note:* ...Sumber/*Source:* Badan Pusat Statistik, Statistik Pertanian Hortikultura SPH-SBS/*BPS-Statistics Indonesia, Agricultural Statistic for Horticulture SPH-SBS*

Tabel
Table 5.1.5**Luas Panen Tanaman Biofarmaka Menurut Kecamatan dan Jenis Tanaman di Kabupaten Ketapang (m²), 2023 dan 2024**
Harvested Area of Medicinal Plants by District and Kind of Plant in Ketapang Regency (m²), 2023 and 2024

Kecamatan District	Jahe Ginger		Laos/Lengkuas Galanga		Kencur East Indian Galangal	
	2023	2024*	2023	2024*	2023	2024*
(1)	(2)	(3)	(4)	(5)	(6)	(7)
Kendawangan	650,00	515,00	537,00	735,00	555,00	508,00
Manis Mata	–	–	–	–	–	–
Marau	–	–	–	–	–	–
Singkup	62,00	56,00	66,00	57,00	44,00	43,00
Air Upas	–	–	–	–	–	–
Jelai Hulu	–	–	–	–	–	–
Tumbang Titi	–	–	–	–	–	–
Pemahan	–	–	–	–	–	–
Sungai Melayu Rayak	1.385,00	1.320,00	965,00	850,00	850,00	800,00
Matan Hilir Selatan	22.389,00	29.851,00	18.488,00	25.378,00	11.585,00	14.123,00
Benua Kayong	198,00	188,00	177,00	200,00	250,00	206,00
Matan Hilir Utara	1.190,00	1.000,00	3.788,00	2.943,00	104,00	2.000,00
Delta Pawan	64,00	94,00	118,00	116,00	132,00	116,00
Muara Pawan	286,00	690,00	151,00	418,00	210,00	373,00
Nanga Tayap	11.900,00	12.150,00	8.050,00	8.200,00	11.300,00	12.250,00
Sandai	105,00	240,00	47,00	51,00	69,00	173,00
Hulu Sungai	125,00	–	26,00	–	42,00	–
Sungai Laur	12,00	7,00	9,00	1,00	–	–
Simpang Hulu	35,00	141,00	19,00	92,00	–	–
Simpang Dua	390,00	260,00	172,00	113,00	80,00	45,00
Ketapang	38.791,00	46.512,00	32.613,00	39.154,00	25.221,00	30.637,00

Lanjutan Tabel/*Continued Table* 5.1.5

Kecamatan <i>District</i>	Kunyit <i>Turmeric</i>		Temulawak <i>Java Tumeric</i>		Temuireng <i>Black Tumeric</i>	
	2023	2024*	2023	2024*	2023	2024*
(1)	(8)	(9)	(10)	(11)	(12)	(13)
Kendawangan	962,00	854,00	220,00	475,00	–	–
Manis Mata	–	–	–	–	–	–
Marau	–	–	–	–	–	–
Singkup	67,00	57,00	11,00	11,00	–	–
Air Upas	110,00	76,00	–	–	–	–
Jelai Hulu	–	–	–	–	–	–
Tumbang Titi	–	–	–	–	–	–
Pemahan	–	–	–	–	–	–
Sungai Melayu Rayak	1.300,00	1.100,00	–	–	–	–
Matan Hilir Selatan	19.952,00	27.763,00	–	–	–	–
Benua Kayong	298,00	304,00	116,00	71,00	127,00	89,00
Matan Hilir Utara	303.916,00	3.280,00	358,00	112,00	–	–
Delta Pawan	119,00	127,00	–	–	–	–
Muara Pawan	312,00	337,00	47,00	136,00	77,00	77,00
Nanga Tayap	7.200,00	8.250,00	–	–	–	–
Sandai	90,00	159,00	–	30,00	–	–
Hulu Sungai	83,00	–	38,00	–	–	–
Sungai Laur	12,00	3,00	–	–	–	–
Simpang Hulu	21,00	105,00	–	–	–	–
Simpang Dua	430,00	255,00	92,00	36,00	–	–
Ketapang	334.872,00	42.670,00	882,00	871,00	204,00	166,00

Catatan/*Note*: ...Sumber/*Source*: Badan Pusat Statistik, Statistik Pertanian Hortikultura SPH-TBF/BPS-Statistics Indonesia, *Agricultural Statistic for Horticulture SPH-TBF*

Tabel
Table 5.1.6**Produksi Tanaman Biofarmaka Menurut Kecamatan dan Jenis Tanaman di Kabupaten Ketapang (kg), 2023 dan 2024**
Production of Medicinal Plants by District and Kind of Plant in Ketapang Regency (kg), 2023 and 2024

Kecamatan <i>District</i>	Jahe <i>Ginger</i>		Laos/Lengkuas <i>Galanga</i>		Kencur <i>East Indian Galangal</i>	
	2023	2024*	2023	2024*	2023	2024*
(1)	(2)	(3)	(4)	(5)	(6)	(7)
Kendawangan	7.236,00	5.323,00	8.078,00	9.919,00	8.952,00	8.066,00
Manis Mata	–	–	–	–	–	–
Marau	–	–	–	–	–	–
Singkup	198,00	192,00	197,00	150,00	158,00	111,00
Air Upas	–	–	–	–	–	–
Jelai Hulu	–	–	–	–	–	–
Tumbang Titi	–	–	–	–	–	–
Pemahan	–	–	–	–	–	–
Sungai Melayu Rayak	3.560,00	3.280,00	2.030,00	1.200,00	665,00	650,00
Matan Hilir Selatan	35.542,00	56.403,00	31.330,00	56.238,00	17.395,00	30.366,00
Benua Kayong	425,00	1.447,00	464,00	976,00	604,00	1.352,00
Matan Hilir Utara	2.649,00	565,00	9.976,00	3.705,00	155,00	2.680,00
Delta Pawan	157,00	203,00	575,00	282,00	473,00	217,00
Muara Pawan	570,00	6.339,00	479,00	2.326,00	504,00	1.143,00
Nanga Tayap	65.634,00	85.852,00	30.386,00	49.470,00	55.638,00	72.925,00
Sandai	567,00	1.277,00	450,00	305,00	333,00	755,00
Hulu Sungai	815,00	–	102,00	–	215,00	–
Sungai Laur	95,00	26,00	189,00	20,00	–	–
Simpang Hulu	81,00	229,00	75,00	296,00	–	–
Simpang Dua	1.740,00	155,00	2.121,00	338,00	965,00	430,00
Ketapang	119.269,00	161.291,00	86.452,00	125.225,00	86.057,00	118.695,00

Lanjutan Tabel/*Continued Table 5.1.6*

Kecamatan <i>District</i>	Kunyit <i>Turmeric</i>		Temulawak <i>Java Tumeric</i>		Temuireng <i>Black Tumeric</i>	
	2023	2024*	2023	2024*	2023	2024*
(1)	(8)	(9)	(10)	(11)	(12)	(13)
Kendawangan	11.964,00	12.635,00	3.216,00	3.791,00	–	–
Manis Mata	–	–	–	–	–	–
Marau	–	–	–	–	–	–
Singkup	182,00	193,00	44,00	31,00	–	–
Air Upas	75,00	43,00	–	–	–	–
Jelai Hulu	–	–	–	–	–	–
Tumbang Titi	–	–	–	–	–	–
Pemahan	–	–	–	–	–	–
Sungai Melayu Rayak	2.250,00	1.290,00	–	–	–	–
Matan Hilir Selatan	34.604,00	62.898,00	–	–	–	–
Benua Kayong	605,00	1.564,00	373,00	365,00	435,00	391,00
Matan Hilir Utara	436.394,00	1.497,00	718,00	203,00	–	–
Delta Pawan	278,00	307,00	–	–	–	–
Muara Pawan	797,00	772,00	95,00	731,00	252,00	709,00
Nanga Tayap	31.802,00	47.838,00	–	–	–	–
Sandai	491,00	614,00	–	266,00	–	–
Hulu Sungai	341,00	–	140,00	–	–	–
Sungai Laur	258,00	51,00	–	–	–	–
Simpang Hulu	70,00	201,00	–	–	–	–
Simpang Dua	2.049,00	620,00	912,00	68,00	–	–
Ketapang	522.160,00	130.523,00	5.498,00	5.455,00	687,00	1.100,00

Catatan/Note: ...

Sumber/Source: Badan Pusat Statistik, Statistik Pertanian Hortikultura SPH-TBF/BPS-Statistics Indonesia, Agricultural Statistic for Horticulture SPH-TBF

Tabel 5.1.7 **Luas Panen Tanaman Biofarmaka Menurut Jenis Tanaman di Kabupaten Ketapang (m²), 2021–2024**
Harvested Area of Medicinal Plants by Kind of Plant in Ketapang Regency (m²), 2021–2024

Jenis Tanaman Kind of Plants	2021	2022	2023	2024*
(1)	(2)	(3)	(4)	(5)
Jahe/ <i>Ginger</i>	111.987,00	54.894,00	38.791,00	46.512,00
Jeruk Nipis ¹ / <i>Lime</i> ¹	162,00	148,00	367,00	577,00
Kapulaga/ <i>Java Cardamon</i>	–	–	–	–
Kencur/ <i>East Indian Galangal</i>	16.887,00	20.448,00	25.221,00	30.637,00
Kunyit/ <i>Turmeric</i>	28.226,00	29.859,00	334.872,00	42.670,00
Laos/ <i>Lengkuas/Galanga</i>	20.234,00	23.701,00	32.613,00	39.154,00
Lempuyang/ <i>Zingiber Aromaticum</i>	205,00	129,00	149,00	96,00
Lidah Buaya/ <i>Aloevera</i>	14,00	71,00	129,00	128,00
Mahkota Dewa ¹ / <i>Phaleria Macrocarpa</i> ¹	58,00	30,00	195,00	142,00
Mengkudu ¹ / <i>Indian Mulberry</i> ¹	153,00	109,00	387,00	145,00
Temuireng/ <i>Black Turmeric</i>	197,00	67,00	204,00	166,00
Temukunci/ <i>Chinese Keys</i>	58,00	23,00	42,00	–
Temulawak/ <i>Java Turmeric</i>	490,00	413,00	882,00	871,00
Sambiloto/ <i>King of Bitter</i>	92,00	46,00	62,00	52,00
Serai/ <i>Lemongrass</i>	567,00	1.365,00	2.643,00	2.453,00

Catatan/Note: ¹ Satuan luas panen dalam pohon/*The unit of harvested area are tree*

Sumber/Source: Badan Pusat Statistik, Statistik Pertanian Hortikultura SPH-TBF/BPS-Statistics Indonesia, *Agricultural Statistic for Horticulture SPH-TBF*

Tabel
Table 5.1.8

Produksi Tanaman Biofarmaka Menurut Jenis Tanaman di Kabupaten Ketapang (kg), 2021–2024
Production of Medicinal Plants by Kind of Plant in Ketapang Regency (kg), 2021–2024

Jenis Tanaman Kind of Plants	2021	2022	2023	2024*
(1)	(2)	(3)	(4)	(5)
Jahe/ <i>Ginger</i>	121.973,00	116.123,00	119.269,00	161.291,00
Jeruk Nipis/ <i>Lime</i>	1.575,00	4.258,00	4.794,00	13.339,00
Kapulaga/ <i>Java Cardamon</i>	–	–	–	–
Kencur/ <i>East Indian Galangal</i>	45.234,00	62.639,00	86.057,00	118.695,00
Kunyit/ <i>Turmeric</i>	63.186,00	78.461,00	522.160,00	130.523,00
Laos/ <i>Lengkuas/Galanga</i>	47.945,00	64.873,00	86.452,00	125.225
Lempuyang/ <i>Zingiber Aromaticum</i>	437,00	204,00	920,00	627,00
Lidah Buaya/ <i>Aloevera</i>	40,00	167,00	378,00	804,00
Mahkota Dewa/ <i>Phaleria Macrocarpa</i>	1.293,00	540,00	3.501,00	3.743,00
Mengkudu/ <i>Indian Mulberry</i>	877,00	904,00	2.374,00	3.126,00
Temuireng/ <i>Black Turmeric</i>	629,00	164,00	687,00	1.100,00
Temukunci/ <i>Chinese Keys</i>	116,00	34,00	40,00	-
Temulawak/ <i>Java Turmeric</i>	3.111,00	1.977,00	5.498,00	5.455,00
Sambiloto/ <i>King of Bitter</i>	77,00	82,00	168,00	225,00
Serai/ <i>Lemongrass</i>	3.092,00	10.770,00	16.563,00	13.166,00

Catatan/Note: ¹ Satuan luas panen dalam pohon/*The unit of harvested area are tree*

Sumber/Source: Badan Pusat Statistik, Statistik Pertanian Hortikultura SPH-TBF/BPS-Statistics Indonesia, Agricultural Statistic for Horticulture SPH-TBF

Tabel 5.1.9 Luas Panen Tanaman Hias Menurut Kecamatan dan Jenis Tanaman di Kabupaten Ketapang (m²), 2023 dan 2024
Table 5.1.9 Harvested Area of Ornamental Plants by District and Kind of Plant in Ketapang Regency (m²), 2023 and 2024

Kecamatan District	Angrek Pot/Pot Orchid		Angrek Potong/Cut Orchid	
	2023	2024*	2023	2024*
(1)	(2)	(3)	(4)	(5)
Kendawangan	–	–	–	–
Manis Mata	–	–	–	–
Marau	–	–	–	–
Singkup	–	–	–	–
Air Upas	–	–	–	–
Jelai Hulu	–	–	–	–
Tumbang Titi	–	–	–	–
Pemahan	–	–	–	–
Sungai Melayu Rayak	–	–	–	–
Matan Hilir Selatan	–	–	–	–
Benua Kayong	–	–	–	–
Matan Hilir Utara	–	–	–	–
Delta Pawan	–	–	–	–
Muara Pawan	–	–	–	–
Nanga Tayap	–	–	–	–
Sandai	–	–	–	–
Hulu Sungai	–	–	–	–
Sungai Laur	–	–	–	–
Simpang Hulu	–	–	–	–
Simpang Dua	–	–	–	–
Ketapang	–	–	–	–

Lanjutan Tabel/*Continued Table* 5.1.9

Kecamatan <i>District</i>	Krisan/ <i>Chrysantemum</i>		Mawar/ <i>Rose</i>	
	2023	2024*	2023	2024*
(1)	(6)	(7)	(8)	(9)
Kendawangan	–	–	–	–
Manis Mata	–	–	–	–
Marau	–	–	–	–
Singkup	–	–	–	–
Air Upas	–	–	–	–
Jelai Hulu	–	–	–	–
Tumbang Titi	–	–	–	–
Pemahan	–	–	–	–
Sungai Melayu Rayak	–	–	–	–
Matan Hilir Selatan	–	–	–	–
Benua Kayong	–	–	–	–
Matan Hilir Utara	–	–	–	–
Delta Pawan	–	–	–	–
Muara Pawan	–	–	–	–
Nanga Tayap	–	–	–	–
Sandai	–	–	–	–
Hulu Sungai	–	–	–	–
Sungai Laur	–	–	–	–
Simpang Hulu	–	–	–	–
Simpang Dua	–	–	–	–
Ketapang	–	–	–	–

Lanjutan Tabel/*Continued Table* 5.1.9

Kecamatan <i>District</i>	Sedap Malam/ <i>Tuberose</i>		Dracaena/ <i>Dracaena</i>	
	2023	2024*	2023	2024*
(1)	(10)	(11)	(12)	(13)
Kendawangan	–	–	–	–
Manis Mata	–	–	–	–
Marau	–	–	–	–
Singkup	–	–	–	–
Air Upas	–	–	–	–
Jelai Hulu	–	–	–	–
Tumbang Titi	–	–	–	–
Pemahan	–	–	–	–
Sungai Melayu Rayak	–	–	–	–
Matan Hilir Selatan	–	–	–	–
Benua Kayong	–	–	–	–
Matan Hilir Utara	–	–	–	–
Delta Pawan	–	–	–	–
Muara Pawan	–	–	–	–
Nanga Tayap	–	–	–	–
Sandai	–	–	–	–
Hulu Sungai	–	–	–	–
Sungai Laur	–	–	–	–
Simpang Hulu	–	–	–	–
Simpang Dua	–	–	–	–
Ketapang	–	–	–	–

Catatan/*Note*: ...Sumber/*Source*: Badan Pusat Statistik, Statistik Pertanian Hortikultura SPH-TH/*BPS-Statistics Indonesia, Agricultural Statistik for Horticulture SPH-TH*

Tabel
Table 5.1.10**Produksi Tanaman Hias Menurut Kecamatan dan Jenis Tanaman di Kabupaten Ketapang (tangkai), 2023 dan 2024*****Production of Ornamental Plants by District and Kind of Plant in Ketapang Regency (stalks), 2023 and 2024***

Kecamatan <i>District</i>	Angrek Pot/ <i>Pot Orchid</i>		Anggrek Potong/ <i>Cut Orchid</i>	
	2023	2024*	2023	2024*
(1)	(2)	(3)	(4)	(5)
Kendawangan	-	-	-	-
Manis Mata	-	-	-	-
Marau	-	-	-	-
Singkup	-	-	-	-
Air Upas	-	-	-	-
Jelai Hulu	-	-	-	-
Tumbang Titi	-	-	-	-
Pemahan	-	-	-	-
Sungai Melayu Rayak	-	-	-	-
Matan Hilir Selatan	-	-	-	-
Benua Kayong	-	-	-	-
Matan Hilir Utara	-	-	-	-
Delta Pawan	-	-	-	-
Muara Pawan	-	-	-	-
Nanga Tayap	-	-	-	-
Sandai	-	-	-	-
Hulu Sungai	-	-	-	-
Sungai Laur	-	-	-	-
Simpang Hulu	-	-	-	-
Simpang Dua	-	-	-	-
Ketapang	-	-	-	-

Lanjutan Tabel/*Continued Table* 5.1.10

Kecamatan <i>District</i>	Krisan/ <i>Chrysantemum</i>		Mawar/ <i>Rose</i>	
	2023	2024*	2023	2024*
(1)	(6)	(7)	(8)	(9)
Kendawangan	–	–	–	–
Manis Mata	–	–	–	–
Marau	–	–	–	–
Singkup	–	–	–	–
Air Upas	–	–	–	–
Jelai Hulu	–	–	–	–
Tumbang Titi	–	–	–	–
Pemahan	–	–	–	–
Sungai Melayu Rayak	–	–	–	–
Matan Hilir Selatan	–	–	–	–
Benua Kayong	–	–	–	–
Matan Hilir Utara	–	–	–	–
Delta Pawan	–	–	–	–
Muara Pawan	–	–	–	–
Nanga Tayap	–	–	–	–
Sandai	–	–	–	–
Hulu Sungai	–	–	–	–
Sungai Laur	–	–	–	–
Simpang Hulu	–	–	–	–
Simpang Dua	–	–	–	–
Ketapang	–	–	–	–

Lanjutan Tabel/*Continued Table* 5.1.10

Kecamatan <i>District</i>	Sedap Malam/ <i>Tuberose</i>		Dracaena/ <i>Dracaena</i>	
	2023	2024*	2023	2024*
(1)	(10)	(11)	(12)	(13)
Kendawangan	–	–	–	–
Manis Mata	–	–	–	–
Marau	–	–	–	–
Singkup	–	–	–	–
Air Upas	–	–	–	–
Jelai Hulu	–	–	–	–
Tumbang Titi	–	–	–	–
Pemahan	–	–	–	–
Sungai Melayu Rayak	–	–	–	–
Matan Hilir Selatan	–	–	–	–
Benua Kayong	–	–	–	–
Matan Hilir Utara	–	–	–	–
Delta Pawan	–	–	–	–
Muara Pawan	–	–	–	–
Nanga Tayap	–	–	–	–
Sandai	–	–	–	–
Hulu Sungai	–	–	–	–
Sungai Laur	–	–	–	–
Simpang Hulu	–	–	–	–
Simpang Dua	–	–	–	–
Ketapang	–	–	–	–

Catatan/*Note*: ...Sumber/*Source*: Badan Pusat Statistik, Statistik Pertanian Hortikultura SPH-TH/*BPS-Statistics Indonesia, Agricultural Statistik for Horticulture SPH-TH*

Tabel 5.1.11 **Luas Panen Tanaman Hias Menurut Jenis Tanaman di Kabupaten Ketapang (m²), 2021–2024**
Table 5.1.11 **Harvested Area of Ornamental Plants by Kind of Plant in Ketapang Regency (m²), 2021–2024**

Jenis Tanaman <i>Kind of Plants</i>	2021	2022	2023	2024*
(1)	(2)	(3)	(4)	(5)
Aglaonema	–	–	–	–
Anggrek Pot/ <i>Potted Orchid</i>	–	–	–	–
Anggrek Potong/ <i>Cut Orchid</i>	–	–	–	–
Anthurium Bunga/ <i>Flamingo Lily Flower</i>	–	–	–	–
Bromelia	–	–	–	–
Bugenvil/ <i>Bougainvillea</i>	–	–	–	–
Cordyline	–	–	–	–
Dracaena/ <i>Dracaena</i>	–	–	–	–
Gerbera (<i>Herbras</i>)	–	–	–	–
Heliconia (<i>Pisang-Pisangan</i>)	–	–	–	–
Ixora (<i>Soka</i>)	–	–	–	–
Krisan/ <i>Chrysantemum</i>	–	–	–	–
Mawar/ <i>Rose</i>	–	–	–	–
Melati/ <i>Jasmine</i>	–	–	–	–
Pakis/ <i>Leather Leaf Fern</i>	–	–	–	–
Palem ¹ / <i>Palm</i> ¹	–	–	–	–
Phylodendron/ <i>Phylodendron</i>	–	–	–	–
Puring/ <i>Croton</i>	–	–	–	–
Sansevieria (<i>Pedang-Pedangan</i>)	–	–	–	–
Sedap Malam/ <i>Tuberose</i>	–	–	–	–

Catatan/Note: ¹ Satuan luas panen dalam pohon/*The unit of harvested area are tree*

Sumber/Source: Badan Pusat Statistik, Statistik Pertanian Hortikultura SPH-TH/BPS-Statistics Indonesia, *Agricultural Statistik for Horticulture SPH-TH*

Tabel
Table 5.1.12

**Produksi Tanaman Hias Menurut Jenis Tanaman di
Kabupaten Ketapang (tangkai), 2021–2024**
*Production of Ornamental Plants by Kind of Plant in
Ketapang Regency (stalks), 2021–2024*

Jenis Tanaman <i>Kind of Plants</i>	2021	2022	2023	2024*
(1)	(2)	(3)	(4)	(5)
Aglaonema	–	–	–	–
Anggrek Pot/ <i>Potted Orchid</i>	–	–	–	–
Anggrek Potong/ <i>Cut Orchid</i>	–	–	–	–
Anthurium Bunga/ <i>Flamingo Lily Flower</i>	–	–	–	–
Bromelia	–	–	–	–
Bugenvil/ <i>Bougainvillea</i>	–	–	–	–
Cordyline	–	–	–	–
Dracaena/ <i>Dracaena</i>	–	–	–	–
Gerbera (<i>Herbras</i>)	–	–	–	–
Heliconia (Pisang-Pisangan)	–	–	–	–
Ixora (<i>Soka</i>)	–	–	–	–
Krisan/ <i>Chrysantemum</i>	–	–	–	–
Mawar/ <i>Rose</i>	–	–	–	–
Melati ¹ / <i>Jasmine</i> ¹	–	–	–	–
Pakis/ <i>Leather Leaf Fern</i>	–	–	–	–
Palem ² / <i>Palm</i> ²	–	–	–	–
Phylodendron/ <i>Phylodendron</i>	–	–	–	–
Puring/ <i>Croton</i>	–	–	–	–
Sansevieria (<i>Pedang-Pedangan</i>)	–	–	–	–
Sedap Malam/ <i>Tuberose</i>	–	–	–	–

Catatan/Note: ¹ Satuan produksi dalam kg/*The unit of production are kg*

² Satuan produksi dalam pohon/*The unit of production are tree*

Sumber/Source: Badan Pusat Statistik, Statistik Pertanian Hortikultura SPH-TH/BPS-Statistics Indonesia, *Agricultural Statistik for Horticulture SPH-TH*

Tabel 5.1.13 **Produksi Buah-buahan Menurut Kecamatan dan Jenis Tanaman di Kabupaten Ketapang (kuintal), 2023 dan 2024**
Production of Fruits by District and Kind of Plant in Ketapang Regency (kuintal), 2023 and 2024

Kecamatan District	Mangga/Mango		Durian/Durian	
	2023	2024*	2023	2024*
(1)	(2)	(3)	(4)	(5)
Kendawangan	2.227,00	2.557,79	1.054,00	931,32
Manis Mata	709,17	237,65	2.483,76	4.407,35
Marau	478,00	168,00	1.492,00	484,00
Singkup	75,00	20,00	19,60	20,00
Air Upas	16,00	–	74,00	43,52
Jelai Hulu	–	–	1.206,00	2.265,00
Tumbang Titi	300,00	300,00	60,00	3.850,00
Pemahan	5,00	14,00	72,00	100,52
Sungai Melayu Rayak	42,00	61,00	60,60	80,20
Matan Hilir Selatan	1.718,00	630,00	1.662,00	445,96
Benua Kayong	138,00	6,22	6,12	12,60
Matan Hilir Utara	89,02	75,37	1.054,08	831,50
Delta Pawan	17,25	11,05	12,00	1,84
Muara Pawan	95,80	2.011,00	11,79	29,70
Nanga Tayap	–	–	390,00	624,00
Sandai	0,58	140,66	110,04	512,08
Hulu Sungai	207,00	207,00	235,56	427,00
Sungai Laur	–	–	18,24	221,88
Simpang Hulu	234,48	193,52	396,08	294,48
Simpang Dua	42,56	15,60	–	381,00
Ketapang	6.394,86	6.648,86	10.417,87	15.963,95

Lanjutan Tabel/Continued Table 5.1.13

Kecamatan District	Jeruk Siam/Orange/Tangerine		Pisang/Banana	
	2023	2024*	2023	2024*
(1)	(6)	(7)	(8)	(9)
Kendawangan	1.531,00	987,99	47.435,00	29.308,96
Manis Mata	727,45	408,00	806,68	760,97
Marau	159,00	82,00	662,00	825,00
Singkup	67,52	16,24	1.692,48	1.684,49
Air Upas	91,00	167,00	59,00	126,00
Jelai Hulu	215,00	135,00	99,20	214,80
Tumbang Titi	–	–	139,00	56,00
Pemahan	22,00	13,00	39,00	48,00
Sungai Melayu Rayak	43,00	46,00	98,40	146,00
Matan Hilir Selatan	2.562,00	4.175,60	3.177,00	3.982,00
Benua Kayong	4,00	61,20	70,30	85,93
Matan Hilir Utara	51,20	247,14	129,80	624,08
Delta Pawan	–	–	36,10	11,50
Muara Pawan	556,00	1.690,00	173,52	788,95
Nanga Tayap	228,00	228,00	392,00	406,00
Sandai	54,21	61,56	50,54	68,62
Hulu Sungai	223,00	215,00	56,00	52,00
Sungai Laur	–	–	63,92	38,52
Simpang Hulu	–	–	561,37	1.121,54
Simpang Dua	8,00	42,20	12,56	57,00
Ketapang	6.542,38	8.575,93	55.753,87	40.406,36

Lanjutan Tabel/*Continued Table* 5.1.13

Kecamatan <i>District</i>	Pepaya/ <i>Papaya</i>		Salak/ <i>Snakefruit</i>	
	2023	2024*	2023	2024*
(1)	(10)	(11)	(12)	(13)
Kendawangan	384,00	3.548,92	52,00	52,00
Manis Mata	313,97	464,45	–	–
Marau	220,00	142,00	–	–
Singkup	17,00	12,00	–	–
Air Upas	10,59	18,00	–	–
Jelai Hulu	–	–	–	–
Tumbang Titi	1,40	–	–	–
Pemahan	20,86	25,06	–	–
Sungai Melayu Rayak	64,00	67,00	–	–
Matan Hilir Selatan	589,00	535,99	34,00	–
Benua Kayong	147,24	131,61	–	2,49
Matan Hilir Utara	22,25	26,46	–	–
Delta Pawan	41,55	9,80	–	–
Muara Pawan	216,90	255,00	–	–
Nanga Tayap	111,16	153,16	–	–
Sandai	13,79	170,14	–	–
Hulu Sungai	100,00	73,85	–	–
Sungai Laur	62,51	51,17	–	–
Simpang Hulu	–	–	–	–
Simpang Dua	8,60	72,90	–	–
Ketapang	2.344,82	5.757,51	86,00	54,49

Lanjutan Tabel/*Continued Table 5.1.13*

Kecamatan <i>District</i>	Rambutan/ <i>Rambutan</i>		Nangka/Cempedak/ <i>Jackfruit</i>	
	2023	2024*	2023	2024*
(1)	(10)	(11)	(12)	(13)
Kendawangan	3.966,00	4.153,02	5.139,00	4.572,56
Manis Mata	491,48	236,94	883,29	204,80
Marau	664,00	270,00	156,00	98,00
Singkup	81,68	74,24	77,00	28,00
Air Upas	187,00	339,00	83,00	80,00
Jelai Hulu	–	–	100,00	156,80
Tumbang Titi	–	–	144,00	25,50
Pemahan	4,00	8,00	25,00	80,00
Sungai Melayu Rayak	29,00	67,00	35,00	40,00
Matan Hilir Selatan	390,56	665,52	308,00	271,00
Benua Kayong	–	33,28	–	82,20
Matan Hilir Utara	315,72	235,53	50,16	45,84
Delta Pawan	15,00	3,26	28,20	30,20
Muara Pawan	74,40	3.095,40	2,00	1.188,45
Nanga Tayap	–	–	288,00	288,00
Sandai	41,76	197,36	2,84	16,76
Hulu Sungai	167,96	291,00	199,00	225,00
Sungai Laur	4,00	16,56	35,80	32,84
Sim pang Hulu	163,68	156,72	305,84	165,90
Sim pang Dua	–	184,04	12,50	64,94
Ketapang	6.596,24	10.026,87	7.874,63	7.696,79

Catatan/*Note*: ...Sumber/*Source*: Badan Pusat Statistik, Statistik Pertanian Hortikultura SPH-BST/BPS-Statistics Indonesia, *Agricultural Statistic for Horticulture SPH-BST*

Tabel 5.1.14 **Produksi Buah-Buahan dan Sayuran Tahunan Menurut Jenis Tanaman di Kabupaten Ketapang (kuintal), 2021–2024**
Table 5.1.14 **Production of Annual Fruits and Vegetables by Kind of Plant in Ketapang Regency (quintal), 2021–2024**

Jenis Tanaman/Kind of Plants	2021	2022	2023	2024*
(1)	(2)	(3)	(4)	(5)
Buah–Buahan/Fruits:				
Alpukat/Avocado	321,90	135,00	737,80	736,03
Anggur/Grape	–	–	–	–
Apel/Apple	–	–	–	–
Belimbing/Star Fruit	694,67	536,14	689,46	870,39
Buah Naga/Dragon Fruit	603,23	402,64	396,40	645,49
Duku/Langsat/Kokosan	2.403,40	644,2	3.439,17	1.851,83
Durian	18.005,62	1.462,76	10.417,87	15.963,95
Jambu Air/Water Apple	2.030,92	1.652,32	3.200,07	4.853,97
Jambu Biji/Guava	1.948,30	1.936,11	2.173,20	5.978,96
Jeruk Pamelon/Pomelo	351,72	171,29	132,39	1.512,62
Jeruk Lemon/Lemon	171,30	82,90	59,05	84,45
Jeruk Siam/Kepron/Orange/Tangerine	4.362,08	4.651,49	6.542,38	8.575,93
Lengkeng/Longan	769,86	616,94	1.270,12	2.550,57
Mangga/Mango	5.336,06	2.977,35	6.394,86	6.648,86
Manggis/Mangosteen	421,00	91,92	930,76	1.145,83
Nenas/Pineapple	1.062,54	1.331,07	1.627,77	2.503,01
Nangka/Cempedak/Jackfruit	7.423,45	4.602,18	7.874,63	7.696,79
Pepaya/Papaya	3.329,27	2.317,41	2.344,82	5.757,51

Lanjutan Tabel/*Continued Table 5.1.14*

Jenis Tanaman/Kind of Plants	2021	2022	2023	2024*
(1)	(2)	(3)	(4)	(5)
Pisang/ <i>Banana</i>	26.746,97	39.638,55	55.753,87	40.406,36
Rambutan/ <i>Rambutan</i>	6.822,43	3.446,32	6.596,24	10.026,87
Salak/ <i>Snakefruit</i>	342,00	27,00	86,00	54,49
Sawo/Sapodilla/ <i>Sawo</i>	2.494,17	1.286,72	878,73	1.165,68
Sirsak/ <i>Soursop</i>	611,90	397,18	515,56	914,17
Sukun/ <i>Breadfruit</i>	716,82	492,02	594,14	717,98
Sayuran/Vegetables:				
Melinjo/Gnetum/ <i>Melinjo</i>	312,53	169,58	246,82	669,67
Petai/ <i>Twisted Cluster Bean</i>	1.057,38	528,32	1.728,46	1.756,17

Catatan/Note: ...

Sumber/Source: Badan Pusat Statistik, Statistik Pertanian Hortikultura SPH-BST/BPS-Statistics Indonesia, *Agricultural Statistic for Horticulture SPH-BST*

5.2 PERKEBUNAN ESTATE CROPS

Tabel 5.2.1 Luas Areal Tanaman Perkebunan Menurut Kecamatan dan Jenis Tanaman di Kabupaten Ketapang (ha), 2023 dan 2024
Planted Area of Estate Crops by District and Type of Crops in Ketapang Regency (ha), 2023 and 2024

Kecamatan <i>District</i>	Kelapa Sawit/Oil Palm		Kelapa/Coconut	
	2023	2024*	2023	2024*
(1)	(2)	(3)	(4)	(5)
Kendawangan	104.052,00	104.052,00	651,00	651,00
Manis Mata	63.682,00	63.682,00	16,00	16,00
Marau	82.660,00	82.660,00	30,00	30,00
Singkup	13.026,00	13.026,00	36,00	36,00
Air Upas	15.576,00	15.576,00	15,00	15,00
Jelai Hulu	32.211,00	32.211,00	6,00	6,00
Tumbang Titi	37.803,00	37.803,00	150,00	150,00
Pemahan	4.102,00	4.102,00	26,00	26,00
Sungai Melayu Rayak	12.232,00	12.232,00	56,00	56,00
Matan Hilir Selatan	30.159,00	30.159,00	1.149,00	1.149,00
Benua Kayong	600,00	600,00	330,00	330,00
Matan Hilir Utara	35.578,00	35.578,00	596,00	596,00
Delta Pawan	–	–	135,00	135,00
Muara Pawan	9.175,00	9.175,00	335,00	335,00
Nanga Tayap	142.286,00	142.286,00	120,00	120,00
Sandai	40.866,00	40.866,00	–	–
Hulu Sungai	903,00	903,00	–	–
Sungai Laur	18.826,00	18.826,00	72,00	72,00
Simpang Hulu	22.068,00	22.068,00	35,00	35,00
Simpang Dua	8.606,00	8.606,00	16,00	16,00
Ketapang	674.411,00	674.411,00	3.774,00	3.774,00

Lanjutan Tabel/Continued Table 5.2.1

Kecamatan District	Karet/Rubber		Kopi/Coffee	
	2023	2024*	2023	2024*
(1)	(6)	(7)	(8)	(9)
Kendawangan	1.402,00	1.402,00	251,00	251,00
Manis Mata	1.822,00	1.822,00	42,00	42,00
Marau	1.221,00	1.221,00	32,00	32,00
Singkup	861,00	861,00	–	–
Air Upas	979,00	979,00	–	–
Jelai Hulu	3.493,00	3.493,00	71,00	71,00
Tumbang Titi	1.286,00	1.286,00	146,00	146,00
Pemahan	1.191,00	1.191,00	–	–
Sungai Melayu Rayak	899,00	899,00	–	–
Matan Hilir Selatan	1.776,00	1.776,00	163,00	163,00
Benua Kayong	157,00	157,00	–	–
Matan Hilir Utara	1.690,00	1.690,00	25,00	25,00
Delta Pawan	228,00	228,00	0,00	0,00
Muara Pawan	157,00	157,00	21,00	21,00
Nanga Tayap	4.670,00	4.670,00	190,00	190,00
Sandai	1.811,00	1.811,00	171,00	171,00
Hulu Sungai	1.452,00	1.452,00	–	–
Sungai Laur	2.894,00	2.894,00	–	–
Simpang Hulu	1.427,00	1.427,00	148,00	148,00
Simpang Dua	445,00	445,00	10,00	10,00
Ketapang	29.861,00	29.861,00	1.270,00	1.270,00

Lanjutan Tabel/*Continued Table* 5.2.1

Kecamatan <i>District</i>	Kakao/Cocoa		Tebu/Sugar cane	
	2023	2024*	2023	2024*
(1)	(10)	(11)	(12)	(13)
Kendawangan	8,00	8,00	–	–
Manis Mata	–	–	–	–
Marau	–	–	–	–
Singkup	–	–	–	–
Air Upas	–	–	–	–
Jelai Hulu	–	–	–	–
Tumbang Titi	–	–	–	–
Pemahan	–	–	–	–
Sungai Melayu Rayak	–	–	–	–
Matan Hilir Selatan	9,00	9,00	5,00	5,00
Benua Kayong	–	–	3,00	3,00
Matan Hilir Utara	–	–	–	–
Delta Pawan	–	–	–	–
Muara Pawan	–	–	4,00	4,00
Nanga Tayap	13,00	13,00	–	–
Sandai	–	–	–	–
Hulu Sungai	12,00	12,00	–	–
Sungai Laur	–	–	–	–
Simpang Hulu	56,00	56,00	–	–
Simpang Dua	–	–	–	–
Ketapang	98,00	98,00	12,00	12,00

Lanjutan Tabel/*Continued Table* 5.2.1

Kecamatan <i>District</i>	Teh/ <i>Tea</i>		Tembakau/ <i>Tobacco</i>	
	2023	2024*	2023	2024*
(1)	(14)	(15)	(16)	(17)
Kendawangan	-	-	-	-
Manis Mata	-	-	-	-
Marau	-	-	-	-
Singkup	-	-	-	-
Air Upas	-	-	-	-
Jelai Hulu	-	-	-	-
Tumbang Titi	-	-	-	-
Pemahan	-	-	-	-
Sungai Melayu Rayak	-	-	-	-
Matan Hilir Selatan	-	-	-	-
Benua Kayong	-	-	-	-
Matan Hilir Utara	-	-	-	-
Delta Pawan	-	-	-	-
Muara Pawan	-	-	-	-
Nanga Tayap	-	-	-	-
Sandai	-	-	-	-
Hulu Sungai	-	-	-	-
Sungai Laur	-	-	-	-
Simpang Hulu	-	-	-	-
Simpang Dua	-	-	-	-
Ketapang	-	-	-	-

Catatan/*Note*: * Angka Sementara/ *Preliminary Figures*

Sumber/*Source*: Dinas Pertanian, Peternakan, dan Perkebunan Kabupaten Ketapang/*Agriculture, Livestock, and Plantation Office of Ketapang Regency*

Tabel
Table 5.2.2**Produksi Perkebunan Menurut Kecamatan dan Jenis Tanaman di Kabupaten Ketapang (ton), 2023 dan 2024**
Production of Estates by District and Type of Crops in Ketapang Regency (ton), 2023 and 2024

Kecamatan <i>District</i>	Kelapa Sawit/Oil Palm		Kelapa/Coconut	
	2023	2024*	2023	2024*
(1)	(2)	(3)	(4)	(5)
Kendawangan	836.520,00	836.520,00	217,00	217,00
Manis Mata	377.717,00	377.717,00	4,00	4,00
Marau	425.983,00	425.983,00	21,00	21,00
Singkup	36.519,00	36.519,00	18,00	18,00
Air Upas	78.656,00	78.656,00	8,00	8,00
Jelai Hulu	109.436,00	109.436,00	2,00	2,00
Tumbang Titi	143.174,00	143.174,00	21,00	21,00
Pemahan	11.383,00	11.383,00	9,00	9,00
Sungai Melayu Rayak	21.532,00	21.532,00	14,00	14,00
Matan Hilir Selatan	85.202,00	85.202,00	569,00	569,00
Benua Kayong	120,00	120,00	85,00	85,00
Matan Hilir Utara	137.263,00	137.263,00	464,00	464,00
Delta Pawan	–	–	24,00	24,00
Muara Pawan	33.955,00	33.955,00	85,00	85,00
Nanga Tayap	574.908,00	574.908,00	44,00	44,00
Sandai	154.947,00	154.947,00	–	–
Hulu Sungai	–	–	–	–
Sungai Laur	154.157,00	154.157,00	12,00	12,00
Simpang Hulu	250.697,00	250.697,00	7,00	7,00
Simpang Dua	15.380,00	15.380,00	3,00	3,00
Ketapang	3.447.549,00	3.447.549,00	1.607,00	1.607,00

Lanjutan Tabel/*Continued Table 5.2.2*

Kecamatan <i>District</i>	Karet/ <i>Rubber</i>		Kopi/ <i>Coffee</i>	
	2023	2024*	2023	2024*
(1)	(6)	(7)	(8)	(9)
Kendawangan	664,00	664,00	60,00	60,00
Manis Mata	1.172,00	1.172,00	13,00	13,00
Marau	1.025,00	1.025,00	15,00	15,00
Singkup	248,00	248,00	–	–
Air Upas	628,00	628,00	–	–
Jelai Hulu	1.371,00	1.371,00	28,00	28,00
Tumbang Titi	680,00	680,00	68,00	68,00
Pemahan	477,00	477,00	–	–
Sungai Melayu Rayak	422,00	422,00	–	–
Matan Hilir Selatan	293,00	293,00	16,00	16,00
Benua Kayong	18,00	18,00	–	–
Matan Hilir Utara	364,00	364,00	6,00	6,00
Delta Pawan	7,00	7,00	–	–
Muara Pawan	18,00	18,00	6,00	6,00
Nanga Tayap	3.109,00	3.109,00	83,00	83,00
Sandai	1.050,00	1.050,00	26,00	26,00
Hulu Sungai	814,00	814,00	–	–
Sungai Laur	2.131,00	2.131,00	–	–
Simpang Hulu	963,00	963,00	48,00	48,00
Simpang Dua	564,00	564,00	4,00	4,00
Ketapang	16.018,00	16.018,00	373,00	373,00

Lanjutan Tabel/*Continued Table* 5.2.2

Kecamatan <i>District</i>	Kakao/ <i>Cocoa</i>		Tebu/ <i>Sugar cane</i>	
	2023	2024*	2023	2024*
(1)	(10)	(11)	(12)	(13)
Kendawangan	1,00	1,00	–	–
Manis Mata	–	–	–	–
Marau	–	–	–	–
Singkup	–	–	–	–
Air Upas	–	–	–	–
Jelai Hulu	–	–	–	–
Tumbang Titi	–	–	–	–
Pemahan	–	–	–	–
Sungai Melayu Rayak	–	–	–	–
Matan Hilir Selatan	2,00	2,00	2,00	2,00
Benua Kayong	–	–	1,00	1,00
Matan Hilir Utara	–	–	–	–
Delta Pawan	–	–	–	–
Muara Pawan	–	–	2,00	2,00
Nanga Tayap	3,00	3,00	–	–
Sandai	–	–	–	–
Hulu Sungai	0,50	0,50	–	–
Sungai Laur	–	–	–	–
Simpang Hulu	10,00	10,00	–	–
Simpang Dua	–	–	–	–
Ketapang	16,50	16,50	5,00	5,00

Lanjutan Tabel/*Continued Table* 5.2.2

Kecamatan <i>District</i>	Teh/ <i>Tea</i>		Tembakau/ <i>Tobacco</i>	
	2023	2024*	2023	2024*
(1)	(14)	(15)	(16)	(17)
Kendawangan	-	-	-	-
Manis Mata	-	-	-	-
Marau	-	-	-	-
Singkup	-	-	-	-
Air Upas	-	-	-	-
Jelai Hulu	-	-	-	-
Tumbang Titi	-	-	-	-
Pemahan	-	-	-	-
Sungai Melayu Rayak	-	-	-	-
Matan Hilir Selatan	-	-	-	-
Benua Kayong	-	-	-	-
Matan Hilir Utara	-	-	-	-
Delta Pawan	-	-	-	-
Muara Pawan	-	-	-	-
Nanga Tayap	-	-	-	-
Sandai	-	-	-	-
Hulu Sungai	-	-	-	-
Sungai Laur	-	-	-	-
Simpang Hulu	-	-	-	-
Simpang Dua	-	-	-	-
Ketapang	-	-	-	-

Catatan/*Note*: * Angka Sementara/ *Preliminary Figures*

Sumber/*Source*: Dinas Pertanian, Peternakan, dan Perkebunan Kabupaten Ketapang/*Agriculture, Livestock, and Plantation Office of Ketapang Regency*

Tabel
Table 5.2.3**Luas Areal Tanaman Perkebunan Rakyat Menurut Jenis Tanaman di Kabupaten Ketapang (ha), 2020–2024**
Area of Smallholder by Type of Crops in Ketapang Regency (ha), 2020–2024

Jenis Tanaman Type of Crops	2020	2021	2022	2023	2024*
(1)	(2)	(3)	(4)	(5)	(6)
Tanaman tahunan Perennial crops					
Kelapa sawit/ <i>Oil palm</i>	298.740,00 ¹	640.324,00	646.753,00	674.411,00	674.411,00
Kelapa/ <i>Coconut</i>	4.114,00	4.053,00	3.777,00	3.774,00	3.774,00
Karet/ <i>Rubber</i>	32.262,00	32.416,00	30.193,00	29.861,00	29.861,00
Kopi/ <i>Coffee</i>	1.266,00	1.349,00	1.344,00	1.270,00	1.270,00
Kakao/ <i>Cocoa</i>	139,00	106,00	106,00	98,00	98,00
Teh/ <i>Tea</i>	–	–	–	–	–
Cengkeh/ <i>Clove</i>	–	–	–	–	–
Jambu mete/ <i>Cashew</i>	–	–	–	–	–
Pala/ <i>Nutmeg</i>	–	–	–	–	–
Sagu/ <i>Sago</i>	–	–	–	–	–
Lada/ <i>Pepper</i>	153	153	155	155,00	155,00
Tanaman semusim Seasonal crops					
Tebu/ <i>Sugar cane</i>	9	10	12	12,00	12,00
Tembakau/ <i>Tobacco</i>	–	–	–	–	–

Catatan/Note: * Angka Sementara/ Preliminary Figures

Sumber/Source: Dinas Pertanian, Peternakan, dan Perkebunan Kabupaten Ketapang/Agriculture, Livestock, and Plantation Office of Ketapang Regency

Tabel
Table 5.2.4**Produksi Perkebunan Rakyat Menurut Jenis Tanaman di Kabupaten Ketapang (ton), 2020–2024**
Production of Smallholder by Type of Crops in Ketapang Regency (ton), 2020–2024

Jenis Tanaman Type of Crops	2020	2021	2022	2023	2024*
(1)	(2)	(3)	(4)	(5)	(6)
Tanaman tahunan Perennial crops					
Kelapa sawit/Oil palm	...	2.482.265,00	3.366.648,00	3.447.549,00	3.447.549,00
Kelapa/Coconut	1.750,00	1.730,00	1.608,00	1.607,00	1.607,00
Karet/Rubber	16.066,00	16.023,00	15.810,00	16.018,00	16.018,00
Kopi/Coffee	509,00	509,00	518,00	373,00	373,00
Kakao/Cocoa	32,00	26,00	26,00	16,50	16,50
Teh/Tea	–	–	–	–	–
Cengkeh/Clove	–	–	–	–	–
Jambu mete/Cashew	–	–	–	–	–
Pala/Nutmeg	–	–	–	–	–
Sagu/Sago	–	–	–	–	–
Lada/Pepper	52,00	45,00	47,00	47,00	47,00
Tanaman semusim Seasonal crops					
Tebu/Sugar cane	5,00	5,00	5,00	5,00	5,00
Tembakau/Tobacco	–	–	–	–	–

Catatan/Note: * Angka Sementara/ Preliminary Figures

Sumber/Source: Dinas Pertanian, Peternakan, dan Perkebunan Kabupaten Ketapang/Agriculture, Livestock, and Plantation Office of Ketapang Regency

Tabel
Table 5.2.5**Luas Tanaman (Ha) dan Jumlah Petani Karet Menurut Kecamatan di Kabupaten Ketapang, 2024**
Wide of Planting (Ha) and Number of Rubber Farmer by Subdistrict in Ketapang Regency, 2024

Kecamatan Subdistrict	Belum Menghasilkan Not Yet Productive	Menghasilkan Productive	Tua/Rusak Old/Damage	Jumlah Total	Petani Farmer [KK]
(1)	(2)	(3)	(4)	(5)	(6)
Kendawangan	580,00	785,00	37,00	1.402,00	635
Manis Mata	400,00	1.228,00	194,00	1.822,00	624
Marau	109,00	1.059,00	53,00	1.221,00	653
Singkup	159,00	470,00	232,00	861,00	751
Air Upas	82,00	721,00	176,00	979,00	878
Jelai Hulu	284,00	2.165,00	1.044,00	3.493,00	2.760
Tumbang Titi	319,00	785,00	182,00	1.286,00	584
Pemahan	273,00	685,00	233,00	1.191,00	999
Sungai Melayu Rayak	150,00	649,00	100,00	899,00	1.825
Matan Hilir Selatan	755,00	695,00	326,00	1.776,00	865
Benua Kayong	0,00	50,00	107,00	157,00	103
Matan Hilir Utara	1.011,00	539,00	140,00	1.690,00	1.156
Delta Pawan	0,00	13,00	215,00	228,00	270
Muara Pawan	0,00	50,00	107,00	157,00	103
Nanga Tayap	1.078,00	3.070,00	522,00	4.670,00	1.683
Sandai	600,00	1.066,00	145,00	1.811,00	1.050
Hulu Sungai	228,00	870,00	354,00	1.452,00	781
Sungai Laur	200,00	2.204,00	490,00	2.894,00	1.786
Simpang Hulu	150,00	993,00	284,00	1.427,00	741
Simpang Dua	50,00	350,00	45,00	445,00	465
Ketapang	6.428,00	18.447,00	4.986,00	29.861,00	18.712

Catatan/Note: * Angka Sementara/ Preliminary Figures

Sumber/Source: Dinas Pertanian, Peternakan, dan Perkebunan Kabupaten Ketapang/Agriculture, Livestock, and Plantation Office of Ketapang Regency

Tabel
Table 5.2.6**Luas Tanaman (Ha) dan Jumlah Petani Kelapa Dalam Menurut Kecamatan di Kabupaten Ketapang, 2024**
Wide of Planting (Ha) and Number of Local Coconut Farmer by Subdistrict in Ketapang Regency, 2024

Kecamatan Subdistrict	Belum Menghasilkan Not Yet Productive	Menghasilkan Productive	Tua/Rusak Old/Damage	Jumlah Total	Petani Farmer [KK]
(1)	(2)	(3)	(4)	(5)	(6)
Kendawangan	152,00	315,00	173,00	640,00	390
Manis Mata	–	7,00	9,00	16,00	60
Marau	–	30,00	–	30,00	150
Singkup	–	30,00	6,00	36,00	200
Air Upas	–	8,00	7,00	15,00	74
Jelai Hulu	–	4,00	2,00	6,00	140
Tumbang Titi	12,00	34,00	60,00	106,00	876
Pemahan	1,00	20,00	5,00	26,00	286
Sungai Melayu Rayak	11,00	25,00	20,00	56,00	475
Matan Hilir Selatan	104,00	731,00	304,00	1.139,00	605
Benua Kayong	32,00	158,00	138,00	328,00	185
Matan Hilir Utara	–	573,00	23,00	596,00	255
Delta Pawan	–	35,00	100,00	135,00	173
Muara Pawan	31,00	161,00	139,00	331,00	185
Nanga Tayap	–	47,00	52,00	99,00	660
Sandai	–	–	–	–	–
Hulu Sungai	–	–	–	–	–
Sungai Laur	–	34,00	38,00	72,00	222
Simpang Hulu	–	21,00	14,00	35,00	193
Simpang Dua	–	12,00	4,00	16,00	115
Ketapang	343,00	2.245,00	1.094,00	3.682,00	5.244

Catatan/Note: * Angka Sementara/ Preliminary Figures

Sumber/Source: Dinas Pertanian, Peternakan, dan Perkebunan Kabupaten Ketapang/Agriculture, Livestock, and Plantation Office of Ketapang Regency

Tabel
Table 5.2.7**Luas Tanaman (Ha) dan Jumlah Petani Kelapa Hibrida Menurut Kecamatan di Kabupaten Ketapang, 2024**
Wide of Planting (Ha) and Number of Hybrid Coconut Farmer by Subdistrict in Ketapang Regency, 2024

Kecamatan Subdistrict	Belum Menghasilkan Not Yet Productive	Menghasilkan Productive	Tua/Rusak Old/Damage	Jumlah Total	Petani Farmer [KK]
(1)	(2)	(3)	(4)	(5)	(6)
Kendawangan	–	5,00	6,00	11,00	2
Manis Mata	–	–	–	–	–
Marau	–	–	–	–	–
Singkup	–	–	–	–	–
Air Upas	–	–	–	–	–
Jelai Hulu	–	–	–	–	–
Tumbang Titi	–	21,00	23,00	44,00	180
Pemahan	–	–	–	–	–
Sungai Melayu Rayak	–	–	–	–	–
Matan Hilir Selatan	–	6,00	4,00	10,00	215
Benua Kayong	–	2,00	–	2,00	45
Matan Hilir Utara	–	–	–	–	–
Delta Pawan	–	–	–	–	–
Muara Pawan	–	2,00	2,00	4,00	75
Nanga Tayap	–	18,00	3,00	21,00	56
Sandai	–	–	–	–	–
Hulu Sungai	–	–	–	–	–
Sungai Laur	–	–	–	–	–
Simpang Hulu	–	–	–	–	–
Simpang Dua	–	–	–	–	–
Ketapang	–	54,00	38,00	92,00	573

Catatan/Note: * Angka Sementara/ Preliminary Figures

Sumber/Source: Dinas Pertanian, Peternakan, dan Perkebunan Kabupaten Ketapang/Agriculture, Livestock, and Plantation Office of Ketapang Regency

Tabel
Table 5.2.8**Luas Tanaman (Ha) dan Jumlah Petani Kelapa Sawit Menurut Kecamatan di Kabupaten Ketapang, 2024**
Wide of Planting (Ha) and Number of Sawit Palm Farmer by Subdistrict in Ketapang Regency, 2024

Kecamatan Subdistrict	Belum Menghasilkan Not Yet Productive	Menghasilkan Productive	Tua/Rusak Old/Damage	Jumlah Total	Petani Farmer [KK]
(1)	(2)	(3)	(4)	(5)	(6)
Kendawangan	18.225,00	85.827,00	–	104.052,00	65
Manis Mata	6.969,00	56.709,00	4,00	63.682,00	5.005
Marau	11.501,00	70.629,00	530,00	82.660,00	9.645
Singkup	1.804,00	11.222,00	–	13.026,00	614
Air Upas	217,00	15.359,00	–	15.576,00	2.109
Jelai Hulu	2.090,00	30.121,00	–	32.211,00	44
Tumbang Titi	3.220,00	31.880,00	2.703,00	37.803,00	7.846
Pemahan	–	3.102,00	1.000,00	4.102,00	643
Sungai Melayu Rayak	1.807,00	10.425,00	–	12.232,00	2.844
Matan Hilir Selatan	4.643,00	25.514,00	2,00	30.159,00	428
Benua Kayong	560,00	40,00	–	600,00	243
Matan Hilir Utara	1.352,00	34.226,00	–	35.578,00	690
Delta Pawan	–	–	–	–	–
Muara Pawan	964,00	8.211,00	–	9.175,00	238
Nanga Tayap	17.553,00	124.733,00	–	142.286,00	637
Sandai	4.421,00	36.445,00	–	40.866,00	1.794
Hulu Sungai	903,00	–	–	903,00	451
Sungai Laur	814,00	18.012,00	–	18.826,00	120
Simpang Hulu	3.476,00	18.592,00	–	22.068,00	–
Simpang Dua	3.284,00	5.322,00	–	8.606,00	–
Ketapang	83.803,00	586.369,00	4.239,00	674.411,00	33.416

Catatan/Note: * Angka Sementara/ Preliminary Figures

Sumber/Source: Dinas Pertanian, Peternakan, dan Perkebunan Kabupaten Ketapang/Agriculture, Livestock, and Plantation Office of Ketapang Regency

Tabel
Table 5.2.9**Luas Tanaman (Ha) dan Jumlah Petani Kakao Menurut Kecamatan di Kabupaten Ketapang, 2024**
Wide of Planting (Ha) and Number of Cacao Farmer by Subdistrict in Ketapang Regency, 2024

Kecamatan Subdistrict	Belum Menghasilkan Not Yet Productive	Menghasilkan Productive	Tua/Rusak Old/Damage	Jumlah Total	Petani Farmer (KK)
(1)	(2)	(3)	(4)	(5)	(6)
Kendawangan	–	3,00	5,00	8,00	4
Manis Mata	–	–	–	–	–
Marau	–	–	–	–	–
Singkup	–	–	–	–	–
Air Upas	–	–	–	–	–
Jelai Hulu	–	–	–	–	–
Tumbang Titi	–	–	–	–	–
Pemahan	–	–	–	–	–
Sungai Melayu Rayak	–	–	–	–	–
Matan Hilir Selatan	–	5,00	4,00	9,00	9
Benua Kayong	–	–	–	–	–
Matan Hilir Utara	–	–	–	–	–
Delta Pawan	–	–	–	–	–
Muara Pawan	–	–	–	–	–
Nanga Tayap	–	7,00	6,00	13,00	13
Sandai	–	–	–	–	–
Hulu Sungai	–	6,00	6,00	12,00	12
Sungai Laur	–	–	–	–	–
Simpang Hulu	–	30,00	26,00	56,00	52
Simpang Dua	–	–	–	–	–
Ketapang	–	51,00	47,00	98,00	90

Catatan/Note: * Angka Sementara/ Preliminary Figures

Sumber/Source: Dinas Pertanian, Peternakan, dan Perkebunan Kabupaten Ketapang/Agriculture, Livestock, and Plantation Office of Ketapang Regency

Tabel
Table 5.2.10**Luas Tanaman (Ha) dan Jumlah Petani Lada Menurut Kecamatan di Kabupaten Ketapang, 2024**
Wide of Planting (Ha) and Number of Pepper Farmer by Subdistrict in Ketapang Regency, 2024

Kecamatan Subdistrict	Belum Menghasilkan Not Yet Productive	Menghasilkan Productive	Tua/Rusak Old/Damage	Jumlah Total	Petani Farmer (KK)
(1)	(2)	(3)	(4)	(5)	(6)
Kendawangan	–	–	–	–	–
Manis Mata	–	–	–	–	–
Marau	–	21,00	17,00	38,00	96
Singkup	–	–	–	–	–
Air Upas	–	70,00	38,00	108,00	183
Jelai Hulu	–	–	–	–	–
Tumbang Titi	–	–	–	–	–
Pemahan	–	–	–	–	–
Sungai Melayu Rayak	–	–	–	–	–
Matan Hilir Selatan	–	–	–	–	–
Benua Kayong	–	–	–	–	–
Matan Hilir Utara	–	–	–	–	–
Delta Pawan	–	–	–	–	–
Muara Pawan	–	–	–	–	–
Nanga Tayap	–	–	–	–	–
Sandai	–	–	–	–	–
Hulu Sungai	–	–	–	–	–
Sungai Laur	–	–	–	–	–
Simpang Hulu	–	–	–	–	–
Simpang Dua	5,00	4,00	–	9,00	18
Ketapang	5,00	95,00	55,00	155,00	297

Catatan/Note: * Angka Sementara/ Preliminary Figures

Sumber/Source: Dinas Pertanian, Peternakan, dan Perkebunan Kabupaten Ketapang/Agriculture, Livestock, and Plantation Office of Ketapang Regency

Tabel
Table 5.2.11**Luas Tanaman (Ha) dan Jumlah Petani Kopi Menurut Kecamatan di Kabupaten Ketapang, 2024**
Wide of Planting (Ha) and Number of Coffee Farmer by Subdistrict in Ketapang Regency, 2024

Kecamatan Subdistrict	Belum Menghasilkan Not Yet Productive	Menghasilkan Productive	Tua/Rusak Old/Damage	Jumlah Total	Petani Farmer (KK)
(1)	(2)	(3)	(4)	(5)	(6)
Kendawangan	–	120,00	131,00	251,00	128
Manis Mata	–	20,00	22,00	42,00	57
Marau	–	22,00	10,00	32,00	30
Singkup	–	–	–	–	–
Air Upas	–	–	–	–	–
Jelai Hulu	–	59,00	12,00	71,00	242
Tumbang Titi	–	131,00	15,00	146,00	173
Pemahan	–	–	–	–	–
Sungai Melayu Rayak	–	–	–	–	–
Matan Hilir Selatan	134,00	21,00	8,00	163,00	324
Benua Kayong	–	–	–	–	–
Matan Hilir Utara	–	15,00	10,00	25,00	80
Delta Pawan	–	–	–	–	–
Muara Pawan	–	12,00	9,00	21,00	90
Nanga Tayap	13,00	155,00	22,00	190,00	386
Sandai	–	38,00	133,00	171,00	634
Hulu Sungai	–	–	–	–	–
Sungai Laur	–	–	–	–	–
Simpang Hulu	–	82,00	66,00	148,00	342
Simpang Dua	2,00	8,00	–	10,00	10
Ketapang	149,00	683,00	438,00	1.270,00	2.496

Catatan/Note: * Angka Sementara/ Preliminary Figures

Sumber/Source: Dinas Pertanian, Peternakan, dan Perkebunan Kabupaten Ketapang/Agriculture, Livestock, and Plantation Office of Ketapang Regency

Tabel
Table 5.2.12**Luas Tanaman (Ha) dan Jumlah Petani Kemiri Menurut Kecamatan di Kabupaten Ketapang, 2024**
Wide of Planting (Ha) and Number of Candlenut Farmer by Subdistrict in Ketapang Regency, 2024

Kecamatan Subdistrict	Belum Menghasilkan Not Yet Productive	Menghasilkan Productive	Tua/Rusak Old/Damage	Jumlah Total	Petani Farmer (KK)
(1)	(2)	(3)	(4)	(5)	(6)
Kendawangan	–	–	–	–	–
Manis Mata	–	–	–	–	–
Marau	–	–	–	–	–
Singkup	–	–	–	–	–
Air Upas	–	–	–	–	–
Jelai Hulu	–	–	–	–	–
Tumbang Titi	–	1,00	–	1,00	2
Pemahan	–	–	–	–	–
Sungai Melayu Rayak	–	–	–	–	–
Matan Hilir Selatan	–	–	–	–	–
Benua Kayong	–	–	–	–	–
Matan Hilir Utara	–	2,00	1,00	3,00	5
Delta Pawan	–	–	–	–	–
Muara Pawan	–	–	–	–	–
Nanga Tayap	–	–	–	–	–
Sandai	–	2,00	2,00	4,00	12
Hulu Sungai	–	–	–	–	–
Sungai Laur	–	–	–	–	–
Simpang Hulu	–	–	–	–	–
Simpang Dua	–	–	–	–	–
Ketapang	–	5,00	3,00	8,00	19

Catatan/Note: * Angka Sementara/ Preliminary Figures

Sumber/Source: Dinas Pertanian, Peternakan, dan Perkebunan Kabupaten Ketapang/Agriculture, Livestock, and Plantation Office of Ketapang Regency

Tabel
Table 5.2.13**Luas Tanaman (Ha) dan Jumlah Petani Tebu Menurut Kecamatan di Kabupaten Ketapang, 2024**
Wide of Planting (Ha) and Number of Sugarcane Farmer by Subdistrict in Ketapang Regency, 2024

Kecamatan Subdistrict	Belum Menghasilkan Not Yet Productive	Menghasilkan Productive	Tua/Rusak Old/Damage	Jumlah Total	Petani Farmer (KK)
(1)	(2)	(3)	(4)	(5)	(6)
Kendawangan	–	–	–	–	–
Manis Mata	–	–	–	–	–
Marau	–	–	–	–	–
Singkup	–	–	–	–	–
Air Upas	–	–	–	–	–
Jelai Hulu	–	–	–	–	–
Tumbang Titi	–	–	–	–	–
Pemahan	–	–	–	–	–
Sungai Melayu Rayak	–	–	–	–	–
Matan Hilir Selatan	–	5,00	–	5,00	17
Benua Kayong	–	3,00	–	3,00	12
Matan Hilir Utara	–	–	–	–	–
Delta Pawan	–	–	–	–	–
Muara Pawan	–	4,00	–	4,00	36
Nanga Tayap	–	–	–	–	–
Sandai	–	–	–	–	–
Hulu Sungai	–	–	–	–	–
Sungai Laur	–	–	–	–	–
Simpang Hulu	–	–	–	–	–
Simpang Dua	–	–	–	–	–
Ketapang	–	12,00	–	12,00	65

Catatan/Note: * Angka Sementara/ Preliminary Figures

Sumber/Source: Dinas Pertanian, Peternakan, dan Perkebunan Kabupaten Ketapang/Agriculture, Livestock, and Plantation Office of Ketapang Regency

Tabel
Table 5.2.14**Luas Tanaman (Ha) dan Jumlah Petani Aren Menurut Kecamatan di Kabupaten Ketapang, 2024**
Wide of Planting (Ha) and Number of Sugarpalm Farmer by Subdistrict in Ketapang Regency, 2024

Kecamatan Subdistrict	Belum Menghasilkan Not Yet Productive	Menghasilkan Productive	Tua/Rusak Old/Damage	Jumlah Total	Petani Farmer (KK)
(1)	(2)	(3)	(4)	(5)	(6)
Kendawangan	–	–	–	–	–
Manis Mata	–	–	–	–	–
Marau	–	–	–	–	–
Singkup	–	–	–	–	–
Air Upas	–	–	–	–	–
Jelai Hulu	–	–	–	–	–
Tumbang Titi	–	–	–	–	–
Pemahan	–	–	–	–	–
Sungai Melayu Rayak	–	–	–	–	–
Matan Hilir Selatan	7,00	–	–	7,00	11
Benua Kayong	–	–	–	–	–
Matan Hilir Utara	–	–	–	–	–
Delta Pawan	–	–	–	–	–
Muara Pawan	–	–	–	–	–
Nanga Tayap	–	15,00	7,00	22,00	35
Sandai	–	7,00	6,00	13,00	32
Hulu Sungai	–	–	–	–	–
Sungai Laur	–	6,00	3,00	9,00	21
Simpang Hulu	–	5,00	2,00	7,00	11
Simpang Dua	–	–	–	–	–
Ketapang	7,00	33,00	18,00	58,00	110

Catatan/Note: * Angka Sementara/ Preliminary Figures

Sumber/Source: Dinas Pertanian, Peternakan, dan Perkebunan Kabupaten Ketapang/Agriculture, Livestock, and Plantation Office of Ketapang Regency

Tabel
Table 5.2.15**Luas Tanam (Ha) dan Produksi Kelapa Sawit Perusahaan Besar Swasta Menurut Kecamatan di Kabupaten Ketapang, 2024**
Plant Area (Ha) and Production of Palm's Private Establishment by Subdistrict in Ketapang Regency, 2024

Kecamatan Subdistrict	Belum Menghasilkan Not Yet Productive	Menghasilkan Productive	Tua/Rusak Old/Damage	Jumlah Total	Produksi Production (ton)
(1)	(2)	(3)	(4)	(5)	(6)
Kendawangan	17.946,00	79.077,00	–	97.023,00	–
Manis Mata	6.005,00	43.801,00	–	49.806,00	–
Marau	9.017,00	46.219,00	–	55.236,00	–
Singkup	336,00	1.605,00	–	1.941,00	–
Air Upas	–	7.140,00	–	7.140,00	–
Jelai Hulu	1.251,00	23.550,00	–	24.801,00	–
Tumbang Titi	2.639,00	20.431,00	–	23.070,00	–
Pemahan	–	–	–	–	–
Sungai Melayu Rayak	801,00	2.105,00	–	2.906,00	–
Matan Hilir Selatan	1.500,00	25.272,00	–	26.772,00	–
Benua Kayong	–	–	–	–	–
Matan Hilir Utara	269,00	16.245,00	–	16.514,00	–
Delta Pawan	–	–	–	–	–
Muara Pawan	223,00	7.032,00	–	7.255,00	–
Nanga Tayap	7.694,00	55.703,00	–	63.397,00	–
Sandai	2.591,00	33.635,00	–	36.226,00	–
Hulu Sungai	–	–	–	–	–
Sungai Laur	591,00	10.778,00	–	11.369,00	–
Simpang Hulu	3.476,00	18.592,00	–	22.068,00	–
Simpang Dua	3.284,00	5.322,00	–	8.606,00	–
Ketapang	57.623,00	396.507,00	–	454.130,00	–

Catatan/Note: * Angka Sementara/ Preliminary Figures

Sumber/Source: Dinas Pertanian, Peternakan, dan Perkebunan Kabupaten Ketapang/Agriculture, Livestock, and Plantation Office of Ketapang Regency

Tabel
Table 5.2.16**Luas Tanam (Ha) dan Produksi Kelapa Sawit Rakyat Menurut Kecamatan di Kabupaten Ketapang, 2024**
Plant Area (Ha) and Production of Palm's Public Establishment by Subdistrict in Ketapang Regency, 2024

Kecamatan Subdistrict	Belum Menghasilkan Not Yet Productive	Menghasilkan Productive	Tua/Rusak Old/Damage	Jumlah Total	Petani Farmer [KK]
(1)	(2)	(3)	(4)	(5)	(6)
Kendawangan	279,00	6.750,00	–	7.029,00	65
Manis Mata	964,00	12.908,00	4,00	13.876,00	5.005
Marau	2.484,00	24.410,00	530,00	27.424,00	9.645
Singkup	1.468,00	9.617,00	–	11.085,00	614
Air Upas	217,00	8.219,00	–	8.436,00	2.109
Jelai Hulu	839,00	6.571,00	–	7.410,00	44
Tumbang Titi	581,00	11.449,00	2.703,00	14.733,00	7.846
Pemahan	–	3.102,00	1.000,00	4.102,00	643
Sungai Melayu Rayak	1.006,00	8.320,00	–	9.326,00	2.844
Matan Hilir Selatan	3.143,00	242,00	2,00	3.387,00	428
Benua Kayong	560,00	40,00	–	600,00	243
Matan Hilir Utara	1.083,00	17.981,00	–	19.064,00	690
Delta Pawan	–	–	–	–	–
Muara Pawan	741,00	1.179,00	–	1.920,00	238
Nanga Tayap	9.859,00	69.030,00	–	78.889,00	637
Sandai	1.830,00	2.810,00	–	4.640,00	1.794
Hulu Sungai	903,00	–	–	903,00	451
Sungai Laur	223,00	7.234,00	–	7.457,00	120
Simpang Hulu	–	–	–	–	–
Simpang Dua	–	–	–	–	–
Ketapang	26.180,00	189.862,00	4.239,00	220.281,00	33.416

Catatan/Note: * Angka Sementara/ Preliminary Figures

Sumber/Source: Dinas Pertanian, Peternakan, dan Perkebunan Kabupaten Ketapang/Agriculture, Livestock, and Plantation Office of Ketapang Regency

5.3 KEHUTANAN FORESTRY

Tabel 5.3.1 Jumlah Penelitian dan Pengunjung Taman Nasional Gunung Palung Menurut Periode dan Jenisnya di Kabupaten Ketapang, 2024
Number of Researches and Visitors of Gunung Palung National Park by Periods and Type in Ketapang Regency, 2024

Periode Periods	Penelitian Researches		Pengunjung ¹ Visitors ¹	
	WNA	WNI	WNA	WNI
(1)	(2)	(3)	(4)	(5)
Januari /January	–	–	–	–
Februari/February	–	–	–	–
Maret/March	–	–	–	–
April/April	–	–	–	–
Mei/May	–	–	–	–
Juni/June	–	–	–	–
Juli/July	–	–	–	–
Agustus/August	–	–	–	–
September/September	–	–	–	–
Oktober/October	–	2	–	–
November/November	–	–	–	–
Desember/December	–	–	–	–
2024	–	2	–	–
2023	–	1	17	6
2022	–	–	3	135

Catatan/Note: ¹ Objek dan Daya Tarik Wisata Alam (ODTWA) Taman Nasional Gunung Palung selama 2024 ditutup dan baru dibuka kembali pada awal 2025/ Objek dan Daya Tarik Wisata Alam (ODTWA) of Gunung Palung National Park during 2024 were closed and reopened in early 2025.

Sumber/Source: Balai Taman Nasional Gunung Palung/Gunung Palung National Park

Tabel
Table 5.3.2

**Luas Kawasan dan Keragaman Alam Taman Nasional
Gunung Palung di Kabupaten Ketapang, 2024**
*Wide Area and Natural Variety of Gunung Palung National
Park in Ketapang Regency, 2024*

Uraian Description	2023 ¹	2024
(1)	(2)	(3)
A. Luas Kawasan		
1. Hutan	Luas 18.117,47 Ha, terbagi dalam beberapa zonasi: - Zona Inti : 659,71 Ha - Zona Rimba : 10.721,4 Ha - Zona Pemanfaatan : 1.552,54 Ha - Zona Tradisional : 2.614,42 Ha - Zona Rehabilitasi : 1.306,71 Ha - Zona Khusus : 1.262,67 Ha	Luas 18.117,47 Ha, terbagi dalam beberapa zonasi: - Zona Inti : 659,71 Ha - Zona Rimba : 10.721,4 Ha - Zona Pemanfaatan : 1.552,54 Ha - Zona Tradisional : 2.614,42 Ha - Zona Rehabilitasi : 1.306,71 Ha - Zona Khusus : 1.262,67 Ha
2. Non Hutan	-	-
B. Keragaman Alam		
1. Vegetasi	- Hutan Dataran Rendah : 15.396,00 Ha - Hutan Hujan Pegunungan : 218,00 Ha - Hutan Rawa Gambut : 2.502,00 Ha - Hutan Sub Alpin : - Ha - Hutan Tanah Aluvial : - Ha - Mangrove : - Ha - Vegetasi Rheofite : - Ha	- Hutan Dataran Rendah : 15.396,00 Ha - Hutan Hujan Pegunungan : 218,00 Ha - Hutan Rawa Gambut : 2.502,00 Ha - Hutan Sub Alpin : - Ha - Hutan Tanah Aluvial : - Ha - Mangrove : - Ha - Vegetasi Rheofite : - Ha
2. Non Vegetasi	-	-

Catatan/Note: ¹ Angka diperbaiki/ Revised figures

Sumber/Source: Balai Taman Nasional Gunung Palung/Gunung Palung National Park

5.4 PETERNAKAN LIVESTOCK

Tabel 5.4.1 **Populasi Ternak/Unggas Menurut Jenis Ternak/Unggas (Ekor) Menurut Kecamatan di Kabupaten Ketapang, 2024**
Livestock/Fowl Population by Kind of Livestock/Fowl by Subdistrict in Ketapang Regency, 2024

Kecamatan Subdistrict	Sapi Perah Dairy Cattle	Sapi Potong Beef Cattle	Kerbau Buffalo	Babi Pig	Kambing/ Domba Goat/Sheep
(1)	(2)	(3)	(4)	(5)	(6)
Kendawangan	–	1.018	14	590	690
Manis Mata	–	891	–	959	81
Marau	–	914	–	726	85
Singkup	–	454	–	641	16
Air Upas	–	123	–	665	43
Jelai Hulu	–	928	–	569	214
Tumbang Titi	–	804	–	764	336
Pemahan	–	333	–	546	66
Sungai Melayu Rayak	–	432	–	843	248
Matan Hilir Selatan	–	8.340	585	346	799
Benua Kayong	–	7.701	417	1	880
Matan Hilir Utara	–	2.100	8	570	469
Delta Pawan	–	312	4	54	234
Muara Pawan	–	2.653	265	–	466
Nanga Tayap	–	708	71	1.012	512
Sandai	–	889	–	772	232
Hulu Sungai	–	144	–	781	17
Sungai Laur	–	302	–	794	181
Simpang Hulu	–	798	–	1.221	431
Simpang Dua	–	60	–	946	20
Ketapang	-	29.902	1.365	12.797	6.020

Lanjutan Tabel/Continued Table 5.4.1

Kecamatan Subdistrict	Ayam Pedaging Broiler	Ayam Petelur Layer	Ayam Kampung Native Chicken	Itik/Itik Manila Duck
(1)	(7)	(8)	(9)	(10)
Kendawangan	23.580	29.368	5.776	1.300
Manis Mata	15.820	–	5.783	1.208
Marau	900	–	6.133	790
Singkup	1.461	–	6.252	702
Air Upas	1.465	1.274	6.550	687
Jelai Hulu	400	–	6.078	505
Tumbang Titi	2.100	–	5.912	749
Pemahan	750	–	6.227	885
Sungai Melayu Rayak	1.500	–	6.076	1.187
Matan Hilir Selatan	91.048	–	6.011	4.103
Benua Kayong	93.160	–	4.253	2.307
Matan Hilir Utara	2.034	–	6.095	3.878
Delta Pawan	5.968	–	4.129	457
Muara Pawan	17.610	72.698	6.383	2.487
Nanga Tayap	6.103	–	5.880	2.931
Sandai	2.051	–	5.753	491
Hulu Sungai	701	–	6.619	453
Sungai Laur	500	–	5.983	229
Simpang Hulu	2.861	3.920	5.724	393
Simpang Dua	801	–	6.620	1.011
Ketapang	270.812	107.260	118.237	26.753

Catatan/Note: ¹ Data Akhir Tahun 2024/ End of 2024 data

Sumber/Source: Dinas Pertanian, Peternakan, dan Perkebunan Kabupaten Ketapang/Agriculture, Livestock, and Plantation Office of Ketapang Regency

Tabel
Table 5.4.2

**Produksi Daging Ternak/Unggas Menurut Jenis Ternak/
Unggas (Kg) dan Menurut Kecamatan di Kabupaten
Ketapang, 2024**
*Meat of Livestock/Fowl Production by Kind of Livestock/
Fowl and by Subdistrict (Kgs) in Ketapang Regency,
2024*

Kecamatan Subdistrict	Sapi Perah Dairy Cattle	Sapi Potong Beef Cattle	Kerbau Buffalo	Babi Pig	Kambing/ Domba Goat/Sheep
(1)	(2)	(3)	(4)	(5)	(6)
Kendawangan	–	26.836,00	2.552,00	2.312,69	675,46
Manis Mata	–	12.064,00	–	3.028,85	52,65
Marau	–	1.792,00	–	2.522,05	50,53
Singkup	–	4.928,00	–	2.459,32	32,34
Air Upas	–	5.488,00	–	2.393,18	43,46
Jelai Hulu	–	1.568,00	–	2.132,25	116,20
Tumbang Titi	–	9.296,00	–	2.904,00	288,72
Pemahan	–	3.360,00	–	2.107,68	46,30
Sungai Melayu Rayak	–	6.160,00	–	2.639,01	230,71
Matan Hilir Selatan	–	20.912,00	–	1.129,43	605,80
Benua Kayong	–	31.332,00	3.360,00	1,00	1.049,52
Matan Hilir Utara	–	7.840,00	–	1.735,13	256,27
Delta Pawan	–	126.940,00	9.488,00	50.630,00	1.087,45
Muara Pawan	–	7.728,00	–	0,24	306,10
Nanga Tayap	–	10.496,00	–	2.788,70	357,82
Sandai	–	24.496,00	–	2.600,03	175,44
Hulu Sungai	–	112,00	–	2.576,65	9,34
Sungai Laur	–	5.264,00	–	2.616,87	101,18
Simpang Hulu	–	1.456,00	–	4.302,81	264,87
Simpang Dua	–	1.008,00	–	3.374,71	10,93
Ketapang	–	309.076,00	15.400,00	94.254,61	5.761,10

Lanjutan Tabel/Continued Table 5.4.2

Kecamatan Subdistrict	Ayam Pedaging Broiler	Ayam Petelur Layer	Ayam Kampung Native Chicken	Itik/Itik Manila Duck
(1)	(7)	(8)	(9)	(10)
Kendawangan	387.931,89	24.801,37	4.986,90	797,94
Manis Mata	261.808,67	–	4.832,36	687,77
Marau	14.997,06	–	4.551,37	413,84
Singkup	24.437,95	–	4.431,96	339,01
Air Upas	24.493,76	366,65	4.543,52	360,04
Jelai Hulu	6.581,82	–	4.485,70	260,38
Tumbang Titi	35.189,42	–	4.786,49	391,83
Pemahan	12.471,10	–	4.146,42	400,96
Sungai Melayu Rayak	25.090,62	–	4.396,14	607,11
Matan Hilir Selatan	1.594.629,33	–	4.949,11	2.179,29
Benua Kayong	1.627.654,23	–	8.713,81	6.041,74
Matan Hilir Utara	34.085,19	–	4.899,13	2.017,62
Delta Pawan	99.128,18	–	8.016,04	5.119,19
Muara Pawan	293.147,01	61.509,98	4.666,65	1.165,38
Nanga Tayap	102.097,22	–	4.749,26	1.444,32
Sandai	34.358,71	–	5.028,41	250,06
Hulu Sungai	11.639,05	–	3.726,57	208,12
Sungai Laur	8.267,35	420,00	4.228,44	129,79
Simpang Hulu	47.994,50	1.411,20	4.575,72	215,68
Simpang Dua	13.322,40	–	4.011,89	515,25
Ketapang	4.659.325,45	88.509,20	98.725,88	23.545,31

Sumber/Source: Dinas Pertanian, Peternakan, dan Perkebunan Kabupaten Ketapang/Agriculture, Livestock, and Plantation Office of Ketapang Regency

Tabel
Table 5.4.3**Jumlah Pemotongan Ternak Menurut Jenis Ternak dan Kecamatan di Kabupaten Ketapang, 2024**
Number of Livestock by Kind of Livestocks and Subdistrict in Ketapang Regency, 2024

Kecamatan Subdistrict	Sapi Perah Dairy Cattle	Sapi Potong Beef Cattle	Kerbau Buffalo	Babi Pig	Kambing/ Domba Goat/Sheep
(1)	(2)	(3)	(4)	(5)	(6)
Kendawangan	–	241	23	51	67
Manis Mata	–	109	–	67	5
Marau	–	16	–	56	5
Singkup	–	44	–	54	3
Air Upas	–	49	–	53	4
Jelai Hulu	–	14	–	47	11
Tumbang Titi	–	83	–	65	29
Pemahan	–	30	–	46	5
Sungai Melayu Rayak	–	55	–	59	23
Matan Hilir Selatan	–	188	–	25	60
Benua Kayong	–	282	30	–	104
Matan Hilir Utara	–	70	–	38	25
Delta Pawan	–	1.150	86	1.150	107
Muara Pawan	–	69	–	–	30
Nanga Tayap	–	95	–	61	35
Sandai	–	220	–	59	17
Hulu Sungai	–	1	–	57	1
Sungai Laur	–	47	–	59	10
Simpang Hulu	–	13	–	96	26
Simpang Dua	–	9	–	75	1
Ketapang	–	2.785	139	2.119	569

Lanjutan Tabel/Continued Table 5.4.3

Kecamatan Subdistrict	Ayam Pedaging Broiler	Ayam Petelur Layer	Ayam Kampung Native Chicken	Itik/Itik Manila Duck
(1)	(7)	(8)	(9)	(10)
Kendawangan	253.550	14.763	3.487	562
Manis Mata	171.117	–	3.379	484
Marau	9.802	–	3.183	291
Singkup	15.973	–	3.099	239
Air Upas	16.009	218	3.177	254
Jelai Hulu	4.302	–	3.137	183
Tumbang Titi	23.000	–	3.347	276
Pemahan	8.151	–	2.900	282
Sungai Melayu Rayak	16.399	–	3.074	428
Matan Hilir Selatan	1.042.241	–	3.461	1.535
Benua Kayong	1.063.826	–	6.094	4.255
Matan Hilir Utara	22.278	–	3.426	1.421
Delta Pawan	64.790	–	5.606	3.605
Muara Pawan	191.599	36.613	3.263	821
Nanga Tayap	66.730	–	3.321	1.017
Sandai	22.457	–	3.516	176
Hulu Sungai	7.607	–	2.606	147
Sungai Laur	5.403	250	2.957	91
Simpang Hulu	31.369	840	3.200	152
Simpang Dua	8.707	–	2.806	363
Ketapang	3.045.311	52.684	69.039	16.581

Sumber/Source: Dinas Pertanian, Peternakan, dan Perkebunan Kabupaten Ketapang/Agriculture, Livestock, and Plantation Office of Ketapang Regency

Tabel 5.4.4 Jumlah Produksi Telur Menurut Jenis Unggas dan Kecamatan di Kabupaten Ketapang 2024
Number of Eggs Production by Kind of Poultry and Subdistrict in Ketapang Regency, 2024

Kecamatan Subdistrict	Ayam Pedaging Broiler	Ayam Petelur Layer	Ayam Kampung Native Chicken	Itik/Itik Manila Duck
(1)	(2)	(3)	(4)	(5)
Kendawangan	–	486.634,68	9.201,13	5.397,98
Manis Mata	–	–	9.423,45	5.025,84
Marau	–	–	9.788,58	3.483,76
Singkup	–	–	9.386,99	2.823,69
Air Upas	–	21.065,10	10.560,66	2.854,53
Jelai Hulu	–	–	9.627,66	2.081,38
Tumbang Titi	–	–	9.472,79	2.975,05
Pemahan	–	–	9.535,68	3.272,47
Sungai Melayu Rayak	–	–	9.937,72	5.033,77
Matan Hilir Selatan	–	–	9.946,08	16.142,78
Benua Kayong	–	–	7.952,28	11.611,94
Matan Hilir Utara	–	–	9.468,59	14.946,64
Delta Pawan	–	–	6.024,01	2.772,29
Muara Pawan	–	1.211.703,06	10.514,68	10.984,39
Nanga Tayap	–	–	9.081,92	11.442,65
Sandai	–	–	8.995,80	2.088,44
Hulu Sungai	–	–	9.990,62	1.740,61
Sungai Laur	–	–	9.359,93	874,78
Simpang Hulu	–	41.160,00	8.867,12	1.514,21
Simpang Dua	–	–	10.368,80	4.141,89
Ketapang	–	1.760.562,84	187.504,48	111.209,10

Sumber/Source: Dinas Pertanian, Peternakan, dan Perkebunan Kabupaten Ketapang/Agriculture, Livestock, and Plantation Office of Ketapang Regency

5.5 PERIKANAN FISHERY

Tabel 5.5.1 **Produksi Perikanan Kabupaten Ketapang (Ton), 2024**
Table 5.5.1 **Fishery Production in Ketapang Regency (Ton), 2024**

Jenis Perikanan <i>Kind of Fishery</i>	Produksi <i>Production</i>	
	2023	2024
(1)	(2)	(3)
1 Laut (Ikan dan Udang Basah)	26.762,40	28.889,78
2 Perairan Umum (Ikan dan Udang Basah)	1.377,50	1.434,98
3 Ikan Awetan	–	–
4 Budidaya Kolam	–	–
Ketapang	28.139,90	30.324,76

Sumber/Source: Dinas Ketahanan Pangan dan Perikanan Kabupaten Ketapang/*Food Security and Fishery Office of Ketapang Regency*

Tabel 5.5.2 **Produksi Perikanan Menurut Jenis Perikanan (Ton) dan Kecamatan di Kabupaten Ketapang, 2024**
Fishery Production by Kind of Fishery and Subdistrict in Ketapang Regency, 2024

Kecamatan Subdistrict	Laut Ocean	Perikanan Umum General Water	Ikan Awetan Salted Fish	Budidaya Kolum Pond Cultivation
(1)	(2)	(3)	(4)	(5)
Kendawangan	5.558,42	76,67
Manis Mata	-	159,48
Marau	-	54,94
Singkup	-	61,07
Air Upas	-	-
Jelai Hulu	-	59,19
Tumbang Titi	-	51,55
Pemahan	-	22,26
Sungai Melayu Rayak	-	36,1
Matan Hilir Selatan	4.550,8	100,51
Benua Kayong	4.236,82	84,07
Matan Hilir Utara	4.812,96	126,74
Delta Pawan	5.028,9	108,44
Muara Pawan	4.701,88	79,69
Nanga Tayap	-	60,44
Sandai	-	54,28
Hulu Sungai	-	41,26
Sungai Laur	-	161,34
Simpang Hulu	-	51,96
Simpang Dua	-	44,99
Ketapang	28.889,78	1.434,98

Sumber/Source: Dinas Ketahanan Pangan dan Perikanan Kabupaten Ketapang/Food Security and Fishery Office of Ketapang Regency

Tabel
Table 5.5.3**Nilai Produksi Perikanan Menurut Jenis Perikanan (Rp 000) dan Kecamatan di Kabupaten Ketapang, 2024**
Value of Fishery Production by Kind of Fishery (Rp 000) by Subdistrict in Ketapang Regency, 2024

Kecamatan Subdistrict	Laut Ocean	Perikanan Umum General Water	Ikan Awetan Salted Fish	Budidaya Kolum Pond Cultivation
(1)	(2)	(3)	(4)	(5)
Kendawangan	140.425.237	283.519.500	–	354.597.000
Manis Mata	–	160.019.750	–	24.360.000
Marau	–	–	–	24.870.000
Singkup	–	–	–	3.060.000
Air Upas	–	–	–	3.690.000
Jelai Hulu	–	–	–	7.380.000
Tumbang Titi	–	–	–	6.900.000
Pemahan	–	–	–	32.010.000
Sungai Melayu Rayak	–	–	–	4.890.000
Matan Hilir Selatan	101.593.747	27.131.500	–	43.590.000
Benua Kayong	121.829.120	7.302.900	–	43.560.000
Matan Hilir Utara	26.155.360	15.721.200	–	6.120.000
Delta Pawan	186.168.899	26.714.050	–	40.620.000
Muara Pawan	138.471.200	6.676.450	–	82.170.000
Nanga Tayap	–	–	–	30.330.000
Sandai	–	88.009.900	–	15.120.000
Hulu Sungai	–	7.024.600	–	14.850.000
Sungai Laur	–	13.077.350	–	6.360.000
Simpang Hulu	–	–	–	4.890.000
Simpang Dua	–	–	–	6.840.000
Ketapang	714.643.563,44	635.197.200,00	–	756.207.000,00

Sumber/Source: Dinas Ketahanan Pangan dan Perikanan Kabupaten Ketapang/Food Security and Fishery Office of Ketapang Regency

Tabel
Table 5.5.4**Jumlah Nelayan dan Unit Penangkapan Ikan Menurut Kecamatan di Kabupaten Ketapang, 2024**
Number of Fisherman and Water Fishery Unit by Subdistrict in Ketapang Regency, 2024

Kecamatan Subdistrict	Jumlah Nelayan Fisherman	Unit Penangkapan Ikan Catch Unit			
		Tanpa Motor Without Motor	Kapal Motor (Kurang Dari 5 GT) Motor Boat (Below 5 GT)	Kapal Motor (5 - 10 GT) Motor Boat (5 - 10 GT)	Kapal Motor (20 - 30 GT) Motor Boat (20 - 30 GT)
(1)	(2)	(3)	(4)	(5)	(6)
Kendawangan	2.499	55	2.154	260	30
Manis Mata	239	89	150	–	–
Marau	45	32	13	–	–
Singkup	78	56	22	–	–
Air Upas	–	–	–	–	–
Jelai Hulu	97	60	37	–	–
Tumbang Titi	99	55	44	–	–
Pemahan	83	48	35	–	–
Sungai Melayu Rayak	92	57	35	–	–
Matan Hilir Selatan	304	67	105	112	20
Benua Kayong	279	45	94	125	15
Matan Hilir Utara	231	63	108	50	10
Delta Pawan	412	54	223	130	5
Muara Pawan	1.194	60	1.105	25	4
Nanga Tayap	83	70	13	–	–
Sandai	169	94	75	–	–
Hulu Sungai	36	28	8	–	–
Sungai Laur	90	48	42	–	–
Simpang Hulu	74	38	36	–	–
Simpang Dua	45	30	15	–	–
Ketapang	6.149	1.049	4.314	702	84

Catatan/Note: ¹Data tahun 2023/2023 Data

Sumber/Source: Dinas Ketahanan Pangan dan Perikanan Kabupaten Ketapang/Food Security and Fishery Office of Ketapang Regency

Tabel
Table 5.5.5**Jumlah Rumah Tangga Perikanan Menurut Kecamatan dan Jenis Perikanan di Kabupaten Ketapang, 2024**
Number of Fishery Family by Subdistrict and Kind of Fishery in Ketapang Regency, 2024

Kecamatan Subdistrict	Laut Ocean	Perikanan Umum General Water	Ikan Awetan Salted Fish	Budidaya Kolam Pond Cultivation
(1)	(2)	(3)	(4)	(5)
Kendawangan
Manis Mata
Marau
Singkup
Air Upas
Jelai Hulu
Tumbang Titi
Pemahan
Sungai Melayu Rayak
Matan Hilir Selatan
Benua Kayong
Matan Hilir Utara
Delta Pawan
Muara Pawan
Nanga Tayap
Sandai
Hulu Sungai
Sungai Laur
Simpang Hulu
Simpang Dua
Ketapang

Catatan/Note:

Sumber/Source: Dinas Ketahanan Pangan dan Perikanan Kabupaten Ketapang/Food Security and Fishery Office of Ketapang Regency

Tabel 5.5.6 **Jumlah Alat Penangkap Ikan Dirinci Menurut Resort Perikanan dan Kecamatan di Kabupaten Ketapang, 2024**
Number of Catch Equipment by Fishery Resort and Subdistrict in Ketapang Regency, 2024

Alat Penangkap Ikan <i>Catch Equipment</i>	Kendawangan	Manis Mata	Marau	Singkup
(1)	(2)	(3)	(4)	(5)
Pukat Hela dasar berpapan	125	–	–	–
Rawei dasar	25	–	–	–
Jaring Lingkar	24	–	–	–
Jaring Insang Kombinasi	110	–	–	–
Jaring Insang hanyut	230	25	2	3
Bubu	150	10	3	2
Bagan Tancap	7	–	–	–
Pukat Cincin	5	–	–	–
Jermal	–	–	–	–
Pancing Ulur	21	15	7	10
Pancing Berjoran	30	20	10	11
Jala Tebar	31	14	1	2
Ketapang	758	84	23	28

Lanjutan Tabel/*Continued Table 5.5.6*

Alat Penangkap Ikan Catch Equipment	Air Upas	Jelai Hulu	Tumbang Titi	Pemahan
(1)	(6)	(7)	(8)	(9)
Pukat Hela dasar berpapan	–	–	–	–
Rawei dasar	–	–	–	–
Jaring Lingkar	–	–	–	–
Jaring Insang Kombinasi	–	–	–	–
Jaring Insang hanyut	–	6	7	5
Bubu	–	4	5	4
Bagan Tancap	–	–	–	–
Pukat Cincin	–	–	–	–
Jermal	–	–	–	–
Pancing Ulur	–	12	11	9
Pancing Berjoran	–	14	13	12
Jala Tebar	–	2	3	4
Ketapang	–	38	39	34

Lanjutan Tabel/*Continued Table 5.5.6*

Alat Penangkap Ikan Catch Equipment	Sungai Melayu Rayak	Matan Hilir Selatan	Benua Kayong	Matan Hilir Utara
(1)	(10)	(11)	(12)	(13)
Pukat Hela dasar berpapan	–	130	120	120
Rawei dasar	–	50	35	40
Jaring Lingkar	–	25	15	9
Jaring Insang Kombinasi	–	15	10	4
Jaring Insang hanyut	15	19	25	20
Bubu	10	45	35	40
Bagan Tancap	–	8	4	4
Pukat Cincin	–	4	2	10
Jermal	–	–	–	1
Pancing Ulur	10	50	30	25
Pancing Berjoran	15	60	35	20
Jala Tebar	5	35	15	16
Ketapang	55	441	326	309

Lanjutan Tabel/*Continued Table 5.5.6*

Alat Penangkap Ikan Catch Equipment	Delta Pawan	Muara Pawan	Nanga Tayap	Sandai
(1)	(14)	(15)	(16)	(17)
Pukat Hela dasar berpapan	215	143	–	–
Rawei dasar	35	152	–	–
Jaring Lingkar	7	25	–	–
Jaring Insang Kombinasi	5	266	–	–
Jaring Insang hanyut	15	229	20	30
Bubu	54	204	19	52
Bagan Tancap	6	13	–	–
Pukat Cincin	18	–	–	–
Jermal	–	–	–	–
Pancing Ulur	20	55	5	7
Pancing Berjoran	22	78	21	56
Jala Tebar	17	34	23	31
Ketapang	414	1.199	88	176

Lanjutan Tabel/*Continued Table* 5.5.6

Alat Penangkap Ikan Catch Equipment	Hulu Sungai	Sungai Laur	Simpang Hulu	Simpang Dua
(1)	(18)	(19)	(20)	(21)
Pukat Hela dasar berpapan	–	–	–	–
Rawei dasar	–	–	–	–
Jaring Lingkar	–	–	–	–
Jaring Insang Kombinasi	–	–	–	–
Jaring Insang hanyut	–	–	–	–
Bubu	14	29	28	11
Bagan Tancap	–	–	–	–
Pukat Cincin	–	–	–	–
Jermal	–	–	–	–
Pancing Ulur	–	–	–	–
Pancing Berjoran	6	32	24	15
Jala Tebar	16	29	22	19
Ketapang	36	90	74	45

Catatan/Note: ¹Data tahun 2023/2023 Data

Sumber/Source: Dinas Ketahanan Pangan dan Perikanan Kabupaten Ketapang/*Food Security and Fishery Office of Ketapang Regency*

Tabel
Table 5.5.7**Jumlah Unit dan Luas Usaha Jenis Budidaya Perikanan Menurut Kecamatan di Kabupaten Ketapang, 2024**
Number Unit and Area of Fishery Cultivation by Subdistrict in Ketapang Regency, 2024

Kecamatan Subdistrict	Unit (Petak) Unit (Plot)	Luas Area (Ha)
(1)	(2)	(3)
Kendawangan	62	10.184,29
Manis Mata	26	4,98
Marau	12	2,30
Singkup	16	1,70
Air Upas	35	50,00
Jelai Hulu	56	1,40
Tumbang Titi	136	7,98
Pemahan	39	2,47
Sungai Melayu Rayak	35	7,40
Matan Hilir Selatan	58	82,60
Benua Kayong	25	4,95
Matan Hilir Utara	45	16,20
Delta Pawan	40	9,30
Muara Pawan	22	5,97
Nanga Tayap	21	2,86
Sandai	43	8,95
Hulu Sungai	25	4,01
Sungai Laur	30	1,77
Simpang Hulu	52	3,82
Simpang Dua	39	2,15
Ketapang	817	10.405,10

Sumber/Source: Dinas Ketahanan Pangan dan Perikanan Kabupaten Ketapang/Food Security and Fishery Office of Ketapang Regency

Tabel
Table 5.5.8**Jumlah Rumah Tangga Budidaya Perikananan Menurut Kecamatan dan Jenis Budidaya di Kabupaten Ketapang, 2024**
Number of Aquaculture Households by Subdistrict and Type of Aquaculture in Ketapang Regency, 2024

Kecamatan Subdistrict	Budidaya Laut Marine Culture	Tambak Brackist Water Pond	Kolam Fresh Water Pond
(1)	(2)	(3)	(4)
Kendawangan	–	5.130	110
Manis Mata	–	–	35
Marau	–	–	16
Singkup	–	–	19
Air Upas	–	–	45
Jelai Hulu	–	–	67
Tumbang Titi	–	–	139
Pemahan	–	–	45
Sungai Melayu Rayak	–	–	39
Matan Hilir Selatan	–	825	43
Benua Kayong	–	–	27
Matan Hilir Utara	–	297	48
Delta Pawan	–	–	38
Muara Pawan	–	–	35
Nanga Tayap	–	–	46
Sandai	–	–	54
Hulu Sungai	–	–	52
Sungai Laur	–	–	56
Simpang Hulu	–	–	64
Simpang Dua	–	–	43
Ketapang	–	6.252	1.021

Lanjutan Tabel/*Continued Table* 5.5.8

Kecamatan <i>Subdistrict</i>	Keramba <i>Cage</i>	Jaring Apung <i>Floating Cage Net</i>	Sawah <i>Paddy Field</i>	Jumlah <i>Total</i>
(1)	(5)	(6)	(7)	(8)
Kendawangan	–	–	–	5.240
Manis Mata	–	10	–	45
Marau	–	–	–	16
Singkup	–	–	–	19
Air Upas	–	–	–	45
Jelai Hulu	–	–	–	67
Tumbang Titi	–	–	–	139
Pemahan	–	–	–	45
Sungai Melayu Rayak	–	–	–	39
Matan Hilir Selatan	–	13	–	881
Benua Kayong	–	15	–	42
Matan Hilir Utara	–	–	–	345
Delta Pawan	8	–	–	46
Muara Pawan	–	12	–	47
Nanga Tayap	–	–	–	46
Sandai	–	–	–	54
Hulu Sungai	–	–	–	52
Sungai Laur	–	–	–	56
Simpang Hulu	–	–	–	64
Simpang Dua	–	–	–	43
Ketapang	8	50	–	7.331

Sumber/*Source*: Dinas Ketahanan Pangan dan Perikanan Kabupaten Ketapang/*Food Security and Fishery Office of Ketapang Regency*

Tabel
Table 5.5.9**Produksi Perikanan Budidaya Menurut Kecamatan dan Subsektor (Ton) di Kabupaten Ketapang, 2024**
Production di K of Fish Capture by Subdistrict and Subsector (Ton) in Ketapang Regency, 2024

Kecamatan Subdistrict	Budidaya Laut Marine Culture	Tambak Brackist Water Pond	Kolam Fresh Water Pond
(1)	(2)	(3)	(4)
Kendawangan	–	4.640,00	1.581,00
Manis Mata	–	–	812,00
Marau	–	–	829,00
Singkup	–	–	102,00
Air Upas	–	–	123,00
Jelai Hulu	–	–	246,00
Tumbang Titi	–	–	230,00
Pemahan	–	–	1.067,00
Sungai Melayu Rayak	–	–	163,00
Matan Hilir Selatan	–	1.382,00	71,00
Benua Kayong	–	–	1.452,00
Matan Hilir Utara	–	126,00	78,00
Delta Pawan	–	–	1.233,00
Muara Pawan	–	–	2.739,00
Nanga Tayap	–	–	1.011,00
Sandai	–	–	504,00
Hulu Sungai	–	–	495,00
Sungai Laur	–	–	212,00
Simpang Hulu	–	–	163,00
Simpang Dua	–	–	228,00
Ketapang	–	6.148,00	13.339,00

Lanjutan Tabel/*Continued Table 5.5.9*

Kecamatan Subdistrict	Keramba Cage	Jaring Apung Floating Cage Net	Sawah Paddy Field	Jumlah Total
(1)	(5)	(6)	(7)	(8)
Kendawangan	–	–	–	6.221,00
Manis Mata	–	–	–	812,00
Marau	–	–	–	829,00
Singkup	–	–	–	102,00
Air Upas	–	–	–	123,00
Jelai Hulu	–	–	–	246,00
Tumbang Titi	–	–	–	230,00
Pemahan	–	–	–	1.067,00
Sungai Melayu Rayak	–	–	–	163,00
Matan Hilir Selatan	–	–	–	1.453,00
Benua Kayong	–	–	–	1.452,00
Matan Hilir Utara	–	–	–	204,00
Delta Pawan	121,00	–	–	1.354,00
Muara Pawan	–	–	–	2.739,00
Nanga Tayap	–	–	–	1.011,00
Sandai	–	–	–	504,00
Hulu Sungai	–	–	–	495,00
Sungai Laur	–	–	–	212,00
Simpang Hulu	–	–	–	163,00
Simpang Dua	–	–	–	228,00
Ketapang	121,00	–	–	19.608,00

Sumber/*Source*: Dinas Ketahanan Pangan dan Perikanan Kabupaten Ketapang/*Food Security and Fishery Office of Ketapang Regency*

BAB VI

Industri, Pertambangan, dan Energi

Industry, Mining, and Energy



INDUSTRI DENGAN NILAI INVESTASI TERTINGGI, 2024 (RP.000)

Industries with highest
investment value, 2024 (IDR,000)



KIMIA DAN BAHAN BANGUNAN

40.521.323



INDUSTRI LOGAM DAN ELEKTRONIKA

24.038.955


TERDAPAT **147.045** PELANGGAN LISTRIK DI KABUPATEN KETAPANG PADA TAHUN 2024

there were 147,045 electricity customers in Ketapang regency in 2024.



SEBANYAK **3.501.448** KUBIK AIR TELAH TERSALURKAN KE PELANGGAN PDAM DI KABUPATEN KETAPANG

A total of 3,501,448 cubic feet of water has been
distributed to PDAM customers in Ketapang Regency.



PENJELASAN TEKNIS

1. Pelanggan air adalah individu atau kelompok, baik rumah tangga, perusahaan atau institusi non profit yang membeli air bersih dari perusahaan air bersih.
2. Air disalurkan adalah volume air bersih dari perudahaan air bersih.
3. TDL dibagi dalam beberapa golongan tarif yang disesuaikan dengan kemampuan pelanggan seperti;
 - Gol S adalah untuk Badan Sosial
 - Gol R adalah untuk Rumah tangga
 - Gol B adalah untuk Bisnis
 - Gol I adalah untuk Industri
 - Gol P adalah untuk Perkantoran
 - Gol P-3 untuk penerangan jalan umum.
4. **Perusahaan atau usaha industri** adalah suatu unit (kesatuan) usaha yang melakukan kegiatan ekonomi, bertujuan menghasilkan barang atau jasa, terletak pada suatu bangunan atau lokasi tertentu, dan mempunyai catatan administrasi tersendiri mengenai produksi dan struktur biaya serta ada seorang atau lebih yang bertanggung jawab atas usaha tersebut.

TECHNICAL NOTES

1. *Customers of water are individuals or groups, whether household, company or non-profit institutions that buy water supply from water supply establishment.*
2. *Distributed water is the volume of water supply from water supply establishment.*
3. *Electricity rates are divided into several categories according to the ability tariff customers such as; Social Agency, household, business, industry, office buildings, street lighting.*
4. ***A manufacturing establishment*** *is defined as a production unit engaged in economic activity, producing goods or services, located in a building or in a certain location, keeping a business record concerning the production and cost structure, and having a person or more that are responsible to those activities.*

5. **Industri Besar** adalah industri yang memiliki investasi lebih dari Rp. 500.000.000,-

6. **Industri Menengah** adalah industry dengan investasi antara Rp. 200.000.000 – Rp. 500.000.000,-

7. **Industri Kecil** adalah industry dengan investasi lebih kecil dari Rp. 200.000.000,-

5. **Large Industry** is an industry that has an investment of more than Rp. 500.000.000.-

6. **Medium Industries** is an industry with an investment of Rp. 200 million - Rp. 500,000,000.-

7. **Small industry** is an industry with a smaller investment of Rp. 200.000.000, -

<https://ketapangkab.bps.go.id>

ULASAN**DESCRIPTION****Listrik**

Kebutuhan energi listrik merupakan salah satu kebutuhan yang cukup vital bagi masyarakat. Di Kabupaten Ketapang sendiri, terdapat 147.045 pelanggan listrik PLN, dimana 77.434 pelanggan merupakan pelanggan dari ULP Ketapang Kota, 33.621 dari ULP Sandai dan 35.990 pelanggan lainnya adalah pelanggan dari ULP Tumbang Titi. Rata-rata produksi tenaga listrik selama tahun 2024 adalah 35.630.944,31 Kwh dan total nilai penjualannya mencapai lebih dari 405 miliar rupiah.

Air Minum

Air merupakan kebutuhan pokok bagi segenap makhluk hidup. Air bersih di Kabupaten Ketapang diproduksi oleh Perusahaan Daerah Air Minum (PDAM), dengan jumlah pelanggan pada tahun 2024 meningkat 1,17 persen dibanding tahun sebelumnya yaitu menjadi 15.363 pelanggan.

PDAM Kabupaten Ketapang mendistribusikan air bersih kepada 14 tipe pelanggan dengan total nilai penjualan sebanyak 15,59 miliar rupiah. Nilai penjualan ini 11,39 persen lebih tinggi jika dibandingkan dengan tahun 2023.

Electricity

The need for electrical energy is one of the most vital needs for the community. In Ketapang Regency alone, there are 147,045 PLN electricity customers, of which 77,434 customers come from ULP Ketapang Kota, 33,621 from ULP Sandai and 35,990 from ULP Tumbang Titi. The average electricity production during 2024 is 35,630,944.31 Kwh and the total sales value reaches more than 405 billion rupiah.

Drinking Water

Water is a basic need for all living things. Clean water in Ketapang Regency is produced by the Regional Drinking Water Company (PDAM), with the number of customers in 2024 increasing by 1.17 percent over the previous year reaching 15,363 customers.

PDAM of Ketapang Regency distributed clean water to 14 types of customers with a total sales value of 15.59 billion rupiah. This sales value is 11.39 percent higher compared to that in 2023.

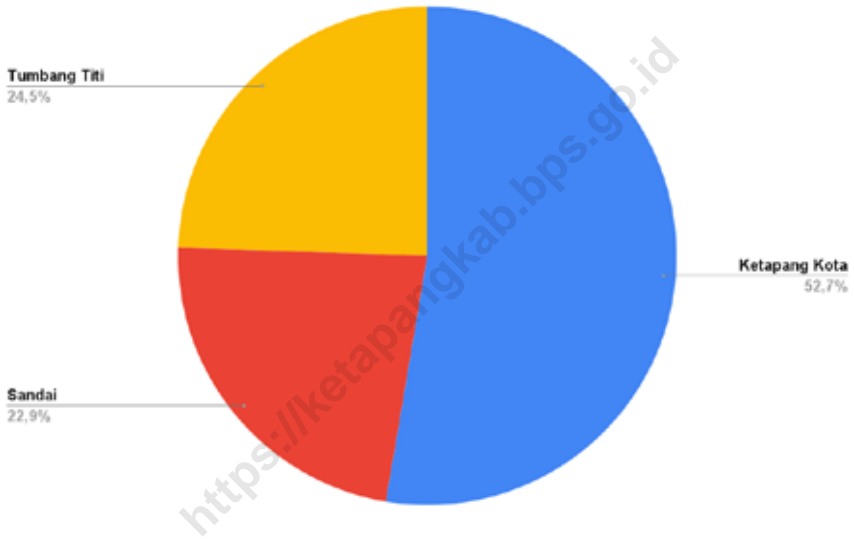
Industri

Unit usaha industri kecil menengah di Kabupaten Ketapang pada tahun 2024 berjumlah 1.659 unit usaha. Hal ini didukung dengan total investasi sebesar 85,40 miliar rupiah. Selain itu, terdapat pula 60 unit usaha industri menengah dengan total investasi sebesar 433,55 miliar rupiah.

Industry

Small and medium industrial units in Ketapang Regency in 2024 amounted to 1,659 business units. This is supported by a total investment of 85.40 billion rupiah. In addition, there are also 60 medium industrial business units with a total investment of 433.55 billion rupiah.

<https://ketapangkab.bps.go.id>

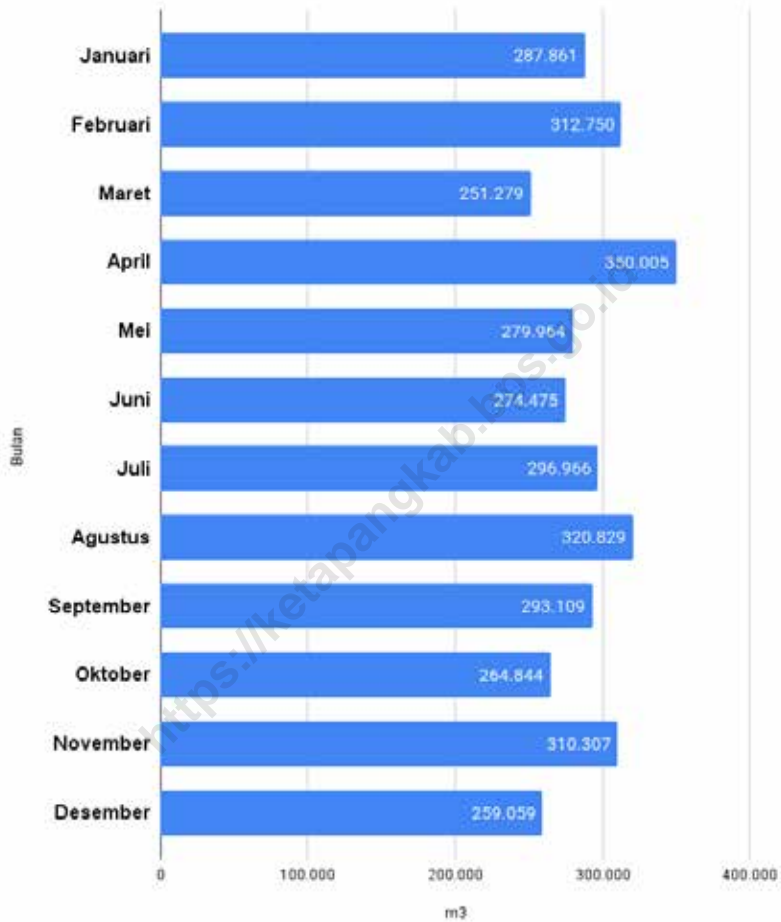


Sumber/Source: PT PLN (PERSERO) Area Ketapang/State Electricity Enterprise Ketapang Area

Gambar
Figures

6.1

Persentase Pelanggan Listrik berdasarkan unit layanan di Kabupaten Ketapang, 2024
Percentage of Electricity Customers by service unit in Ketapang Regency, 2024



Sumber/Source: Perusahaan Umum Daerah Air Minum Tirta Pawan Kabupaten Ketapang/ Tirta Pawan Drinking Water Regional Public Company of Ketapang Regency

Gambar 6.2 Banyaknya Air PDAM yang digunakan Menurut Bulan di Kabupaten Ketapang, 2024 (m³)
Amount of PDAM's Water Usage by Month in Ketapang Regency, 2024 (m³)

Tabel 6.1
Table

Daya Terpasang, Produksi, dan Distribusi Listrik PT. PLN (Persero) pada Cabang/Ranting PLN Menurut Kecamatan di Kabupaten Ketapang, 2024
Installed Electricity Power, Production, and Distribution of PT. PLN (Persero) at PLN Branch by District in Ketapang Regency, 2024

Kecamatan Subdistrict	Unit Layanan Pelanggan (ULP)	Daya Terpasang Installed Electricity Power (KW)	Produksi Listrik Electricity Production (KWh)	Listrik Terjual Electricity Sold (KWh)	Dipakai Sendiri Own Used (KWh)	Susut/Hilang Shrinkage/Lost (KWh)
(1)	(2)	(3)	(4)	(5)	(6)	(7)
Kendawangan						
Matan Hilir Selatan						
Benua Kayong						
Matan Hilir Utara	Ketapang Kota	123.359,25	282.456.157,74	185.408.817,00	1.576.135,00	16.472.855,33
Delta Pawan						
Muara Pawan						
Pemahan						
Sungai Melayu Rayak						
Nanga Tayap Sandai						
Hulu Sungai						
Sungai Laur	Sandai	43.651,45	62.767.943,00	48.713.174,00	2.654.619,90	4.838.576,76
Simpang Dua						
Simpang Hulu						
Marau						
Manis Mata						
Singkup	Tumbang Titi	50.796,95	63.410.823,97	57.085.087,00	2.258.004,00	4.349.859,16
Air Upas						
Jelai Hulu						
Tumbang Titi						
Ketapang		217.807,65	408.634.924,71	291.207.078,00	6.488.758,90	25.661.291,25

Sumber/Source: PT PLN (PERSERO) Area Ketapang/State Electricity Enterprise Ketapang Area

Tabel
Table 6.2**Jumlah Pelanggan Listrik Menurut Kecamatan di
Kabupaten Ketapang, 2020–2024**
**Number of Electricity Customers by District in Ketapang
Regency, 2020–2024**

Kecamatan Subdistrict	Unit Layanan Pelanggan (ULP)	2020	2021	2022	2023	2024
		(3)	(4)	(5)	(6)	(7)
Kendawangan						
Matan Hilir Selatan						
Benua Kayong						
Matan Hilir Utara						
Delta Pawan	Ketapang Kota	63.873	67.125	70.431	73.934	77.434
Muara Pawan						
Pemahan						
Sungai Melayu Rayak						
Nanga Tayap						
Sandai						
Hulu Sungai						
Sungai Laur	Sandai	23.313	25.665	28.223	30.910	33.621
Simpang Dua						
Simpang Hulu						
Marau						
Manis Mata						
Singkup	Tumbang Titi	24.092	27.367	29.704	32.947	35.990
Air Upas						
Jelai Hulu						
Tumbang Titi						
Ketapang		111.278	120.157	128.358	137.791	147.045

Sumber/Source: PT PLN (PERSERO) Area Ketapang/State Electricity Enterprise Ketapang Area

Tabel
Table 6.3**Nilai Penjualan Listrik Menurut Kecamatan di Kabupaten
Ketapang, 2024**
*Number of Electricity Customer and Produt by Subdistrict in
Ketapang Regency, 2024*

Rayon Area	Sub Rayon Sub Area	Nilai Penjualan Sold Value (Miliar Rupiah / Billion Rupiah)
(1)	(2)	(3)
Rayon Tumbang Titi	Manis Mata	71,783
	Marau	
	Singkup	
	Air Upas	
	Jelai Hulu	
	Tumbang Titi	
	Pemahan	
Rayon Ketapang Kota	Sungai Melayu Rayak	221,608
	Kendawangan	
	Matan Hilir Selatan	
	Benua Kayong	
	Matan Hilir Utara	
	Delta Pawan	
Rayon Sandai	Muara Pawan	60,578
	Nanga Tayap	
	Sandai	
	Hulu Sungai	
	Sungai Laur	
	Simpang Hulu	
Ketapang	Simpang Dua	353,969
	2024	

Sumber/Source: PT PLN (PERSERO) Area Ketapang/State Electricity Enterprise Ketapang Area

Tabel
Table 6.4**Jumlah Pelanggan dan Produksi Tenaga Listrik Menurut Bulan di Kabupaten Ketapang, 2024**
Number of Customers and Electricity Production by Month in Ketapang Regency, 2024

	Bulan Month	Pelanggan Customer		Produksi Production (Kwh)	
		Prabayar Prepaid	Pascabayar Postpaid		
	(1)	(2)	(3)	(4)	
1.	Januari	135.092	37.249	33.290.661,75	
2.	Februari	135.707	37.028	32.321.369,75	
3.	Maret	136.563	36.986	36.892.122,30	
4.	April	137.230	36.964	36.245.058,43	
5.	Mei	138.247	36.920	36.722.954,96	
6.	Juni	139.060	36.876	36.432.566,79	
7.	Juli	140.386	36.822	36.916.409,00	
8.	Agustus	141.564	36.783	35.780.822,63	
9.	September	142.821	36.756	34.519.885,84	
10.	Oktober	143.501	36.719	35.376.674,08	
11.	November	144.353	36.691	36.479.303,74	
12.	Desember	145.758	36.667	36.593.502,50	
	Rata-rata Pelanggan dan Produksi	2024	140.024	36.872	35.630.944,31
	Average Customer and Production	2023	105.880	27.397	32.748.529,99

Sumber/Source: PT PLN (PERSERO) Area Ketapang/State Electricity Enterprise Ketapang Area

Tabel
Table 6.5**Jumlah Produksi Terjual dan Nilai Penjualan Tenaga Listrik Menurut Bulan di Kabupaten Ketapang, 2024**
Number of Electricity Sold and Value by Month in Ketapang Regency, 2024

Bulan Month	Produksi Terjual Sold Product (Kwh)		Nilai Penjualan Value (Rp)	
	Prabayar Prepaid	Pascabayar Postpaid	Prabayar Prepaid	Pascabayar Postpaid
(1)	(2)	(3)	(4)	(5)
1. Januari	15.091.110,06	12.023.403	18.476.516.837	13.474.830.970
2. Februari	14.854.679,44	11.618.086	18.194.010.171	13.047.984.522
3. Maret	16.436.256,68	12.688.360	20.144.101.132	14.168.693.181
4. April	15.927.763,07	13.032.723	19.433.877.844	14.748.898.541
5. Mei	16.480.414,70	12.882.081	20.219.642.046	14.465.187.087
6. Juni	16.257.389,87	12.321.211	19.898.027.616	13.815.977.775
7. Juli	16.505.886,75	12.648.201	20.195.068.940	14.283.658.536
8. Agustus	16.357.268,10	12.388.059	19.975.564.654	13.998.941.191
9. September	16.140.894,51	11.981.429	19.745.956.091	13.533.012.420
10. Oktober	16.598.081,75	12.483.283	20.321.247.393	14.160.426.961
11. November	16.401.191,03	12.279.624	20.045.208.763	13.983.388.528
12. Desember	17.061.382,77	12.400.338	20.884.896.277	14.206.510.430
2024	194.112.318,75	148.746.798	237.534.117.764	167.887.510.142
Jumlah Total 2023	172.965.224,17	142.616.177	210.852.977.277	157.684.413.432
2022	154.286.946,11	134.997.418	185.584.140.464	146.158.584.916

Sumber/Source: PT PLN (PERSERO) Area Ketapang/State Electricity Enterprise Ketapang Area

Tabel
Table 6.6**Penjualan Tenaga Listrik Menurut Golongan Pelanggan di Kabupaten Ketapang, 2024**
Number of Electricity Sold by Type in Ketapang Regency, 2024

Golongan Class		Produksi Terjual Sold Product (Kwh)	Nilai Penjualan Value (Rp)
(1)		(2)	(3)
1.	Rumah Tangga	238.516.203,47	279.656.571.238
2.	Bisnis	68.405.365,80	85.923.316.775
3.	Industri	9.914.057,76	10.641.919.119
4.	Pemerintah	9.742.646,95	15.473.719.111
5.	Sosial	15.717.453,97	12.399.339.183
6.	Multiguna	563.388,80	1.326.762.480
Jumlah Total		2024	342.859.116,75
		2023	315.581.401,17
		2022	289.284.427,11
			405.421.627.906
			368.537.390.709
			331.742.725.380

Sumber/Source: PT PLN (PERSERO) Area Ketapang/State Electricity Enterprise Ketapang Area

Tabel
Table 6.7**Jumlah Pelanggan dan Air yang Disalurkan Menurut Kecamatan di Kabupaten Ketapang, 2024**
Number of Customers and Distributed Water by Subdistrict in Ketapang Regency, 2024

Kecamatan Subdistrict	Pelanggan Number of Customers	Air Disalurkan Distributed Water (m³)	Nilai Value (Rp)
(1)	(2)	(3)	(4)
Kendawangan	2.356	518.807	2.227.349.150
Manis Mata	–	–	–
Marau	113	4.049	16.159.800
Singkup	–	–	–
Air Upas	–	–	–
Jelai Hulu	–	–	–
Tumbang Titi	138	15.450	74.718.850
Pemahan	–	–	–
Sungai Melayu Rayak	–	–	–
Matan Hilir Selatan	–	–	–
Benua Kayong	1.025	232.884	1.014.806.400
Matan Hilir Utara	–	–	–
Delta Pawan	11.731	2.730.258	12.258.759.250
Muara Pawan	–	–	–
Nanga Tayap	–	–	–
Sandai	–	–	–
Hulu Sungai	–	–	–
Sungai Laur	–	–	–
Simpang Hulu	–	–	–
Simpang Dua	–	–	–
Ketapang	15.363	3.501.448	15.591.793.450

Sumber/Source: Perusahaan Umum Daerah Air Minum Tirta Pawan Kabupaten Ketapang/ *Tirta Pawan Drinking Water Regional Public Company of Ketapang Regency*

Tabel
Table 6.8

Jumlah Rata-rata Pelanggan PDAM dan Banyaknya Penggunaan Air Bersih Menurut Jenis Pelanggan di Kabupaten Ketapang, 2024
Number of Regional Water Supply Company (PDAM) Customer and Water Supply Utilizing by Type of Customer in Ketapang Regency, 2024

	Tipe Pelanggan <i>Type of Customer</i>	Pelanggan <i>Customer</i>	Penggunaan Air <i>Water Supply Utilizing</i>	
			Banyaknya <i>Amount of Water (m³)</i>	Nilai <i>Value (Rp)</i>
	(1)	(2)	(3)	(4)
1.	Industri Kecil	3	4.313	26.846.100
2.	Industri Sedang	–	–	–
3.	Industri Besar	1	1.444	9.245.900
4.	Niaga Kecil	1.273	303.360	1.605.641.400
5.	Niaga Sedang	–	–	–
6.	Niaga Besar	51	48.367	263.499.800
7.	Rumah Tangga 1	21	2.388	7.232.750
8.	Rumah Tangga 2	13.745	2.991.834	13.116.147.150
9.	Rumah Tangga 3	6	2.042	8.919.600
10.	Rumah Tangga 4	–	–	–
11.	Instansi Pemerintahan	139	93.922	461.935.150
12.	Sosial Umum	20	10.940	16.565.200
13.	Sosial Khusus A	103	42.789	75.662.400
14.	Sosial Khusus B	1	49	98.000
Jumlah Total	2024	15.363	3.501.448	15.591.793.450
	2023	15.182	3.509.203	13.752.291.100
	2022	14.223	3.525.767	13.683.900.800
	2021	13.608	3.398.107	13.039.143.700
	2020	12.771	2.999.356	11.549.402.900

Sumber/Source: Perusahaan Umum Daerah Air Minum Tirta Pawan Kabupaten Ketapang/ *Tirta Pawan Drinking Water Regional Public Company of Ketapang Regency*

Tabel 6.9
Table

Jumlah Pelanggan dan Penggunaan Air PDAM Menurut Bulan di Kabupaten Ketapang, 2024
Number of Regional Water Supply Company (PDAM) Customer and Product by Month in Ketapang Regency, 2024

	Bulan Month	Pelanggan Customer	Penggunaan Air Water Supply Utilizing	
			Banyaknya Amount of Water (m ³)	Nilai Value (Rp)
	(1)	(2)	(3)	(4)
1.	Januari	15.207	287.861	1.151.765.200
2.	Februari	15.236	312.750	1.380.662.800
3.	Maret	15.302	251.279	1.166.955.100
4.	April	15.328	350.005	1.514.182.300
5.	Mei	15.355	279.964	1.268.235.800
6.	Juni	15.356	274.475	1.255.305.400
7.	Juli	15.350	296.966	1.322.770.200
8.	Agustus	15.308	320.829	1.406.853.500
9.	September	15.297	293.109	1.316.467.100
10.	Oktober	15.315	264.844	1.218.812.700
11.	November	15.346	310.307	1.383.807.700
12.	Desember	15.363	259.059	1.205.975.650
Jumlah¹ Total¹	2024	15.363	3.501.448	15.591.793.450
	2023	15.182	3.509.203	13.752.291.100
	2022	14.223	3.525.767	13.683.900.800
	2021	13.608	3.398.107	13.039.143.700
	2020	12.771	2.999.356	11.549.402.900

Catatan/Note : ¹Total Pelanggan di Bulan Desember/Total customer in December
 Sumber/Source: Perusahaan Umum Daerah Air Minum Tirta Pawan Kabupaten Ketapang/ Tirta Pawan Drinking Water Regional Public Company of Ketapang Regency

Tabel
Table 6.10**Kapasitas Produksi Instalasi Pengolahan Air (IPA) menurut Kecamatan di Kabupaten Ketapang, 2024**
Water Treatment Plant Production Capacity by Subdistrict in Ketapang Regency, 2024

Kecamatan <i>Subdistrict</i>	Kapasitas Produksi (Lt/dt) <i>Production Capacity</i>
(1)	(2)
Kendawangan	20
Manis Mata	—
Marau	5
Singkup	—
Air Upas	—
Jelai Hulu	—
Tumbang Titi	5
Pemahan	—
Sungai Melayu Rayak	—
Matan Hilir Selatan	—
Benua Kayong	10
Matan Hilir Utara	—
Delta Pawan	110
Muara Pawan	—
Nanga Tayap	—
Sandai	—
Hulu Sungai	—
Sungai Laur	—
Simpang Hulu	—
Simpang Dua	—

Sumber/Source: Perusahaan Umum Daerah Air Minum Tirta Pawan Kabupaten Ketapang/ *Tirta Pawan Drinking Water Regional Public Company of Ketapang Regency*

Tabel
Table 6.11**Rekapitulasi Perusahaan Industri Kecil Menengah
menurut Jenis Industri di Kabupaten Ketapang, 2024**
*Recapitulation of Small or Medium Industry Companies by
Type of Industry in Ketapang Regency, 2024*

Cabang Industri <i>Industrial Branch</i>	Unit Usaha <i>Business Unit</i> (Unit)	Tenaga Kerja/Labor (Orang/Person)	Nilai Investasi (Rp. 000) <i>Investment Value</i>
(1)	(2)	(3)	(4)
INDUSTRI PANGAN	653	1613	19.414.304
INDUSTRI SANDANG	46	218	1.055.121
INDUSTRI KIMIA DAN BAHAN BANGUNAN	472	3.407	40.521.323
INDUSTRI LOGAM DAN ELEKTRONIKA	458	1.436	24.038.955
INDUSTRI KERAJINAN	30	76	374.613
Jumlah <i>Total</i>	2024	1.659	85.404.316

Sumber / Source: Bidang Perindustrian, Dinas Kop.UKM.Perindag Kab. Ketapang / *Cooperatives and Small and Medium Enterprise Office and Industry and Trade Office*

Tabel
Table 6.12**Nilai Investasi, Nilai Produksi dan Jumlah Industri Kecil Menengah Berdasarkan Jenis Industri di Kabupaten Ketapang, 2024**
Investment Value, Production Value and Number of Small and Medium Industries by Type of Industry in Ketapang Regency, 2024

Cabang dan Jenis Industri Category and Kind of Industry	KBLI	Jumlah Unit Usaha Number of Establishment	Tenaga Kerja Labor	Investasi Investment (Rp. 000)	Kapasitas Produksi Production Capacity	Satuan Unit
(1)	(2)	(3)	(4)	(6)	(7)	(8)
INDUSTRI PANGAN						
1. Industri Pengolahan dan Pengawetan Produk Daging dan Daging Unggas (10130)	10130	5	14	720.000	55.750	Kg
2. Industri Penggaraman/ Pengerinan Ikan (10211)	10211	2	14	51.000	38	Ton
3. Industri Pembekuan Ikan (10213)	10213	10	49	323.340	466,8	Ton
4. Industri Pembekuan Biota Air Lainnya (10293)	10293	1	4	150.000	72	Ton
5. Industri Tempe Kedelai (10391)	10391	3	6	22.930	129.300	Bks
6. Industri Tahu Kedelai (10392)	10392	8	39	128.350	61.514	Ton
7. Industri Pengolahan dan Pengawetan Lainnya Buah-buahan dan Sayuran (10399)	10399	2	6	30.000	1.004	Liter
8. Industri Penggilingan dan Pembersihan Padi-padian dan Biji-bijian (10611)	10611	24	83	666.980	2.285	Ton
9. Industri Penggilingan Padi dan Penyosohan Beras (10631)	10631	2	5	55.000	50	Ton
10. Industri Produk Roti dan Kue (10710)	10710	136	338	1.362.900	1.577.225	Bks
11. Industri Makaroni, Mei dan Produk Sejenisnya (10740)	10740	10	25	436.700	50,62	Ton
12. Industri Makanan dan Makan Olahan (10750)	10750	27	58	346.500	1.051.680	Pcs
13. Industri Pengolahan Kopi dan Teh (10761)	10761	12	21	82.425	17,23	Ton

Lanjutan Tabel/ Continued Table 6.12

Cabang dan Jenis Industri Category and Kind of Industry	KBLI	Jumlah Unit Usaha Number of Establishment	Tenaga Kerja Labor	Investasi Investment (Rp. 000)	Kapasitas Produksi Production Capacity	Satuan Unit
(1)	(2)	(3)	(4)	(6)	(7)	(8)
14. Industri Bumbu Masak dan Penyedap Masakan/Terasi (10772)	10772	4	12	26.500	8,01	Ton
15. Industri Kerupuk, Keripik, Peyek dan Sejenisnya (10794)	10794	145	289	1.188.075	129,5646	Ton
16. Industri Air Minum dan Air Mineral (11050)	11050	63	238	5.063.720	6.019.226	Liter
17. Industri Minuman Lainnya (11090)	11090	24	55	702.500	22.906,00	Ton
18. Industri Pengolahan Es Sejenisnya Yang Dapat Dimakan (10532)	10532	8	14	128.500	164	Ton
19. Industri Rokok Kretek (12011)	12011	1	5	20.000	500.000	Bks
20. Industri Pengeringan dan Pengolahan Tembakau (12091)	12091	2	18	40.000	21	Ton
21. Industri Pemurnian Minyak Mentah Kelapa Sawit dan Minyak Mentah Inti Kelapa Sawit (10434)	10434	5	17	451.628	601	Ton
22. Industri Minyak Mentah Kelapa Sawit (10431)	10431	5	27	3.845.000	22.680	Ton
23. Industri Minyak Mentah Inti Kelapa Sawit (10432)	10432	6	24	1.182.628	4.421	Ton
24. Industri Produk Masak Dari Kelapa (10733)	10733	10	23	183.500	16	Ton
25. Industri Minyak Goreng Bukan Minyak Kelapa dan Minyak Kelapa Sawit (10415)	10415	2	4	13.628	1.000	Liter
26. Industri Kue Basah (10792)	10792	51	68	415.000	32.910	Bh
27. Industri Tepung Campuran dan Adonan Tepung (10614)	10614	6	11	8.500	1	Ton
28. Industri Minuman Ringan (11040)	11040	13	20	202.500	7.850	Liter

Lanjutan Tabel/*Continued Table* 6.12

Cabang dan Jenis Industri Category and Kind of Industry	KBLI	Jumlah Unit Usaha Number of Establishment	Tenaga Kerja Labor	Investasi Investment (Rp. 000)	Kapasitas Produksi Production Capacity	Satuan Unit
(1)	(2)	(3)	(4)	(6)	(7)	(8)
29. Industri Produk Obat Tradisional Untuk Manusia (21022)	21022	8	15	42.500	400	Bh
30. Industri Pengolahan Es Krim (10531)	10531	5	8	18.000	0	Ton
31. Industri Produksi Es (35302)	35302	20	27	891.000	2	Ton
32. Industri Ransun Makanan Hewan (10801)	10801	1	2	1.000	-	Ton
33. Industri Manisan BuahBuahan dan Sayuran Kering (10733)	10733	3	5	265.000	0	Ton
34. Industri Pengolahan dan Pengawetan Lainnya BuahBuahan Sayuran Bukan KacangKacangan (10399)	10399	3	14	18.000	2	Ton
35. Industri Pengolahan Herbal (10762)	10762	2	4	3.500	1	Ton
36. Industri Produk Masak Lainnya (10799)	10799	1	2	5.000	0	Ton
37. Industri Bahan Baku Obat Tradisional Untuk Manusia (21021)	21021	1	3	500	600	Ton
38. Industri Pengolahan Gula Lainnya Bukan Sirup (10729)	10729	1	1	2.000	1	Ton
39. Industri Pengolahan dan Pengawetan Ikan dan Biota Air (Bukan Udang dalam Kaleng) (10221)	10221	1	1	10.000	1	Ton
40. Industri Pengolahan Susu Segar dan Krim (10510)	10510	1	1	1.000	1	Ton
41. Industri Produk Makanan Lainnya (10799)	10799	5	8	25.000	7.600	Pcs
42. Industri Makanan Dari Kedelai dan Kacang-Kacangan Lainnya Bukan Kecap, Tempe, dan Tahu (10793)	10793	4	7	7.000	470	Kg

Lanjutan Tabel/Continued Table 6.12

Cabang dan Jenis Industri Category and Kind of Industry	KBLI	Jumlah Unit Usaha Number of Establishment	Tenaga Kerja Labor	Investasi Investment (Rp. 000)	Kapasitas Produksi Production Capacity	Satuan Unit
(1)	(2)	(3)	(4)	(6)	(7)	(8)
43. Industri Pengolahan Sari Buah dan Sayuran (10330)	10330	2	2	15.000	700	Liter
44. Industri Gula Merah (10722)	10722	1	7	7.000	200	Kg
45. Industri Minyak Goreng Kelapa (10423)	10423	3	9	25.000	200	Liter
46. Industri Pengolahan Pengawetan Kedelai dan Kacang Kacangan selain Tahu Tempe (10393)	10393	1	5	10.000	1	Ton
47. Industri Pengeringan Buah Buahan dan Sayur (10313)	10313	1	1	10.000	-	Ton
48. Industri Pemisahan / Fraksinasi Minyak Kelapa Sawit (10435)	10435	2	4	210.000	5.000	Bh
INDUSTRI SANDANG						
1. Industri Batik (13134)	13134	3	62	113.002	4.100	M3
2. Industri Tekstil Lainnya (13999)	13999	4	15	116.500	68.000	M3
3. Industri Pakaian Jadi (Konveksi) Dari Tekstil (14111)	14111	1	4	25.000	750	Stel
4. Penjahitan dan Pembuatan Pakaian Sesuai Pesanan (14120)	14120	30	119	632.119	47.405	Stel
5. Industri Barang Dari Kulit dan Kulit Buatan Untuk Keperluan Lainnya (15129)	15129	3	8	85.500	980	Unit
6. Industri Kain Sulaman (13912)	13912	1	1	2.500	360	Pcs
7. Industri Pakaian Jadi Sulaman/Bordir (14302)	14302	1	3	50.000	0	Pcs
8. Industri Barang Jadi Rajutan dan Sulaman (13924)	13924	1	1	500	0	Pcs
9. Industri Pencetakan Kain (13133)	13133	1	4	5.000	1.000	Pcs
10. Industri Barang Jadi Tekstil Lainnya (13929)	13929	1	1	25.000	200	Pcs

Lanjutan Tabel/Continued Table 6.12

Cabang dan Jenis Industri Category and Kind of Industry	KBLI	Jumlah Unit Usaha Number of Establishment	Tenaga Kerja Labor	Investasi Investment (Rp. 000)	Kapasitas Produksi Production Capacity	Satuan Unit
(1)	(2)	(3)	(4)	(6)	(7)	(8)
INDUSTRI KIMIA DAN BAHAN BANGUNAN						
1. Industri Pengolahan Rotan (16104)	16104	1	11	200.000	1.500	Ton
2. Industri Penggergajian Kayu (16101)	16101	12	58	950.000	240.900	M3
3. Industri Bangunan Prafabrikasi Dari Kayu (16222)	16222	101	2064	15.275.963	333.915	M3
4. Industri Wadah Dari Kayu (16230)	16230	1	5	50.000	20	Bh
5. Industri Barang Dari Kayu, Rotan, Gabus Lainnya YTDL (16299)	16299	3	13	797.116	850	Bh
6. Industri Percetakan Umum (18111)	18111	89	344	4.416.775	1.934.380	Rim
7. Industri Percetakan Khusus (18112)	18112	1	4	25.000	5.000	M
8. Industri Cat dan Tinta Cetak (20221)	20221	1	3	50.000	2.400	Kg
9. Industri Vulkanisir Ban (22112)	22112	6	24	508.064	7.460	Bh
10. Industri Perlengkapan dan Peralatan Rumah Tangga Dari Kaca (23121)	23121	7	15	63.415	19.698	Bh
11. Industri Batu Bata Dari Tanah Liat/Keramik (23921)	23921	9	53	329.300	992.050	Bh
12. Industri Barang Dari Semen (23951)	23951	6	21	423.000	1.529.500	Bh
13. Industri Barang Dari Semen dan Kapur Untuk Kontruksi (23953)	23953	5	23	405.000	280.000	Bh
14. Industri Furnitur Dari Kayu (31001)	31001	167	577	6.200.675	138.209	Unit
15. Industri Furnitur Dari Rotan dan atau Bambu (31002)	31002	1	3	1.800	440	Set

Lanjutan Tabel/*Continued Table 6.12*

Cabang dan Jenis Industri Category and Kind of Industry	KBLI	Jumlah Unit Usaha Number of Establishment	Tenaga Kerja Labor	Investasi Investment (Rp. 000)	Kapasitas Produksi Production Capacity	Satuan Unit
(1)	(2)	(3)	(4)	(6)	(7)	(8)
16. Industri Kaca Mata (32503)	32503	1	3	120.000	250	Bh
17. Industri Peralatan Kedokteran dan Kedokteran Gigi Serta Perlengkapan Lainnya (32509)	32509	2	4	17.300	4.550	Bh
18. Jasa Salon Kecantikan & Pangkas Rambut (96111/96112)	9611	20	79	591.380	35.400	Org
19. Industri Barang Plastik Lainnya ytdl (22299)	22299	1	10	150.000	1.500	Bh
20. Industri Kosmetik, Termasuk Pasta Gigi (20232)	20232	1	3	25.000	24.000	Bh
21. Industri Jasa Pengetaman Kayu (163101)	163101	1	0	-	1.000	Bh
22. Industri Sabun dan Bahan Pembersih Keperluan Rumah Tangga (20231)	20231	5	13	78.000	500	Liter
23. Industri Aktivitas Penerbitan Lainnya (58190)	58190	3	6	16.000	1.150	Eksemplar
24. Industri Penerbitan Surat Kabar, Jurnal dan Buletin/Majalah (58130)	58130	9	13	182.500	211.900	Eksemplar
25. Industri Damar Buatan (Resin Sintesis) dan Bahan Baku Plastik (20131)	20131	1	4	7.500	500	Kg
26. Industri Barang dari Kertas dan Papan Kertas Lainnya YTDL (17099)	17099	2	3	15.000	150	Eksemplar
27. Industri Percetakan 3D Printing (18113)	18113	1	2	10.000	-	Eksemplar
28. Industri Pupuk Lainnya (20129)	20129	1	2	3.000	200	Liter
29. Industri Barang Dari Batu Untuk Keperluan Rumah Tangga, Pajangan dan Bahan Bangunan (23963)	23963	1	5	10.000	600	Ton

Lanjutan Tabel/*Continued Table* 6.12

Cabang dan Jenis Industri <i>Category and Kind of Industry</i>	KBLI	Jumlah Unit Usaha <i>Number of Establishment</i>	Tenaga Kerja <i>Labor</i>	Investasi <i>Investment (Rp. 000)</i>	Kapasitas Produksi <i>Production Capacity</i>	Satuan Unit
(1)	(2)	(3)	(4)	(6)	(7)	(8)
30. Industri Mortar atau Beton Siap Pakai (23957)	23957	1	13	9.238.735	15.000	Ton
31. Industri Pengolahan Lainnya (30909)	30909	3	8	15.000	10.050	Pcs
32. Industri Bata, Mortar, Semen dan Sejenisnya yang Tahan Api (23911)	23911	1	1	80.000	5.000	Bh
33. Industri Kimia Dasar Organik yang Bersumber dari Hasil Pertanian (20115)	20115	2	10	100.000	1	Ton
34. Industri Pupuk Pelengkap (20127)	20127	1	1	800	100	Pcs
35. Industri Pupuk Buatan Campuran Hara Makro Primer (20124)	20124	1	1	10000	10	Ton
36. Industri Pupuk Buatan Majemuk Hara Makro Primer (20123)	20123	1	1	10000	0	Ton
37. Industri Barang Bangunan Dari Kayu (16221)	16221	2	2	45000	200	Pcs
38. Industri Barang Dari Plastik Untuk Pengemasan (22220)	22220	1	5	100000	-	Pcs
INDUSTRI LOGAM DAN ELEKTRONIKA						
1. Jasa Industri Untuk Berbagai Pengerjaan Khusus Logam dan Barang Dari Logam (25920)	25920	10	36	1.205.000	1270	Unit
2. Industri Kendaraan Bermotor Roda Empat atau Lebih (29100/50200)	50200	54	249	2.896.903	27.676	Unit
3. Industri Kapal dan Perahu (30111)	30111	3	41	285.000	16	Bh
4. Industri Komponen dan Perlengkapan Sepeda Motor Roda Dua dan Tiga (30912/45407)	45407	144	476	4.188.566	138.750	Unit

Lanjutan Tabel/*Continued Table 6.12*

Cabang dan Jenis Industri <i>Category and Kind of Industry</i>	KBLI	Jumlah Unit Usaha <i>Number of Establishment</i>	Tenaga Kerja <i>Labor</i>	Investasi <i>Investment (Rp. 000)</i>	Kapasitas Produksi <i>Production Capacity</i>	Satuan Unit
(1)	(2)	(3)	(4)	(6)	(7)	(8)
5. Industri Perlengkapan Sepeda dan Kursi Roda Termasuk Becak (30922)	30922	1	3	20.000	500	Unit
6. Industri Barang Logam Bukan Aluminium Siap Pasang Untuk Bangunan (25111)	25111	23	80	672.200	62.178	M2
7. Jasa Reparasi Mesin Untuk Keperluan Umum (33121)	33121	17	56	511.890	6.444	Bh
8. Jasa Reparasi Peralatan Listrik Lainnya (33149)	33149	22	63	1.663.530	12.823	Bh
9. Jasa Reparasi Kapal, Perahu dan Bangunan Terapung (33151)	33151	3	25	740.000	300	Unit
10. Jasa Reparasi Peralatan Lainnya (33190)	33190	3	9	65.000	1.200	Unit
11. Jasa Reparasi dan perawatan sepeda motor (45407)	45407	67	135	2.961.500	10	Unit
12. Jasa Reparasi Mobil (45201)	45201	61	165	6.683.166	0	Unit
13. Jasa Pemulihan Material Logam (38301)	38301	2	5	605.000	0	Unit
14. Jasa Karoseri Kendaraan Bermotor Roda 4 dan Trailer (29200)	29200	5	9	223.100	0	Unit
15. Jasa Mesin dan Perkakas Mesin Untuk Pengelasan Listrik (28224)	28224	12	25	380.000	5.420	Bh
16. Jasa Mesin Untuk Keperluan Lainnya YDTL (28199)	28199	1	1	110.000	2	Bh
17. Industri Mainan Anak-anak (32402)	32402	1	1	90.000	5	Pcs
18. Industri Aktivitas Desain Alat Transportasi dan Permesinan (74111)	74111	1	2	5.000	0	Pcs

Lanjutan Tabel/Continued Table 6.12

Cabang dan Jenis Industri Category and Kind of Industry	KBLI	Jumlah Unit Usaha Number of Establishment	Tenaga Kerja Labor	Investasi Investment (Rp. 000)	Kapasitas Produksi Production Capacity	Satuan Unit
(1)	(2)	(3)	(4)	(6)	(7)	(8)
19. Industri Mesin Pembangkit Listrik (27112)	27112	1	1	30.000	0	Unit
20. Industri Keperluan Rumah Tangga dari Logam Bukan Peralatan Dapur dan Peralatan Meja (25993)	25993	1	2	2.000	0	Unit
21. Industri Reparasi Peralatan Rumah Tangga dan Peralatan Rumah dan Kebun (95220)	95220	6	15	128.000	0	Unit
22. Industri Reparasi Produk Logam Pabrikasi Lainnya (33119)	33119	3	4	85.000	0	Unit
23. Industri Reparasi Alat-Alat Elektronik Konsumen (95210)	95210	6	8	215.000	0	Unit
24. Industri Alat Angkut Lainnya YTDL (30990)	30990	1	3	16600	-	Unit
25. Industri Pemulihan Material Barang Bukan Logam (38302_)	38302_	1	4	50000	120000	Kg
26. Industri Furnitur Dari Logam (31004)	31004	1	2	30000	100	Pcs
27. Industri Reparasi Komputer dan Peralatan Sejenisnya (95110)	95110	4	10	54500	0	Unit
28. Industri Untuk Berbagai Pengerjaan Khusus Logam dan Barang dari Logam (25920)	25920	1	2	50000	500	Bh
29. Industri Barang Dari Logam Aluminium Siap Pasang Untuk Bangunan (25112)	25112	1	1	2000	27	Bh
30. Industri Reparasi Peralatan Komunikasi (95120)	95120	2	3	70000	0	Bh
INDUSTRI KERAJINAN						
1. Industri Barang Anyaman Dari Rotan dan Bambu (16291)	16291	1	8	7.165	7.000	Bh
2. Industri Permata (32111)	32111	2	5	9.000	400	Bh

Lanjutan Tabel/*Continued Table* 6.12

Cabang dan Jenis Industri <i>Category and Kind of Industry</i>	KBLI	Jumlah Unit Usaha <i>Number of Establishment</i>	Tenaga Kerja <i>Labor</i>	Investasi <i>Investment (Rp. 000)</i>	Kapasitas Produksi <i>Production Capacity</i>	Satuan Unit
(1)	(2)	(3)	(4)	(6)	(7)	(8)
3. Industri Barang Perhiasan Dari Logam Mulia Untuk Keperluan Pribadi (32112)	32112	19	52	294.448	20.870	Gr
4. Industri Kerajinan Ukiran dari Kayu Bukan Mebeller (16293)	16293	1	2	10.000	0	Bh
5. Industri Kerajinan YTDL (32903)	32903	3	5	19.000	10.500	Bh
6. Industri Barang Anyaman dari Tanaman Bukan Rotan dan Bambu (16292)	16292	2	2	20.000	0	Bh
7. Industri Batik (13134)	13134	1	1	10.000	0	Bh
Jumlah Total		1.659	6.750	85.404.315		

Sumber / Source: Bidang Perindustrian, Dinas Kop.UKM.Perindag Kab. Ketapang / *Cooperatives and Small and Medium Enterprise Office and Industry and Trade Office*

Tabel
Table 6.13**Jumlah Industri Menengah Menurut Cabang dan Jenis Industri di Kabupaten Ketapang, 2024**
Number of Medium Establishment by Category and Kind of Industry in Ketapang Regency, 2024

Cabang dan Jenis Industri Category and Kind of Industry	KBLI	Jumlah Unit Usaha Number of Establishment	Tenaga Kerja Labor			Investasi Investment	Kapasitas Produksi Production Capacity
			L/M	P/F	Jumlah Total		
(1)	(2)	(3)	(4)	(5)	(6)	(7)	(8)
INDUSTRI PANGAN							
Industri Pengolahan dan Pengawetan Lainnya untuk Biota Air Lainnya	10299	1	56	141	197	2.193.000	1310000 Kg
Industri Minyak Mentah Kelapa Sawit (Crude Palm Oil)/Inti Kelapa Sawit (Crude Palm Kernel Oil)	10431/ 10432	29	1.749	439	2.188	398.074.862	1340 Ton
Industri Pengolahan Herbal (Herb Infusion)	10762	1	7	5	12	500.000	120000 Kg
Industri Air Minum dan Air Mineral	11050	6	61	38	99	2.199.830	3661800 Liter
Industri Minuman Lainnya	11090	1	10	1	11	1.900.000	2160 Ton
INDUSTRI SANDANG							
Industri Batik	13134	1	11	3	14	450.000	9000 M
INDUSTRI KIMIA DAN BAHAN BANGUNAN							
Industri Penggergajian Kayu	16101	1	10	2	12	708.000	1000 M ³
Industri Pengolahan Rotan	16104	1	35	0	35	350.000	1200 Ton
Industri Veneer	16214	1	6	2	8	650.000	15000 M ³
Industri Bangunan Prafabrikasi dari Kayu	16222	9	240	36	276	3.824.125	20400 M ³
Industri Pencetakan Umum	18111	2	10	2	12	655.000	3500 Rim
Industri Mortar atau Beton Siap Pakai	23957	1	10	3	13	9.238.735	60000 Btg
Industri Barang dari Marmer, Granit dan Batu Lainnya	23969	2	10	1	11	950.000	7630 M ³

Lanjutan Tabel/*Continued Table* 6.13

Cabang dan Jenis Industri <i>Category and Kind of Industry</i>	KBLI	Jumlah Unit Usaha <i>Number of Establishment</i>	Tenaga Kerja <i>Labor</i>			Investasi <i>Investment</i>	Kapasitas Produksi <i>Production Capacity</i>
			L/M	P/F	Jumlah Total		
(1)	(2)	(3)	(4)	(5)	(6)	(7)	(8)
Industri Barang Galian Bukan Logam Lainnya YTDL	23990	1	12	0	12	375.000	36.000 M3
Industri Pembuatan Logam Dasar Bukan Besi	24202	2	30	15	45	1.533.000	6.480 Ton
Industri Peralatan Tenaga Zat Cair dan Gas	28120	1	20	10	30	9.950.000	60 Ton
Jumlah Total		60	2.277	698	2.975	433.551.552	

Sumber / Source: Bidang Perindustrian, Dinas Kop.UKM.Perindag Kab. Ketapang / *Cooperatives and Small and Medium Enterprise Office and Industry and Trade Office*

BAB VII

Pariwisata

Tourism



511.441

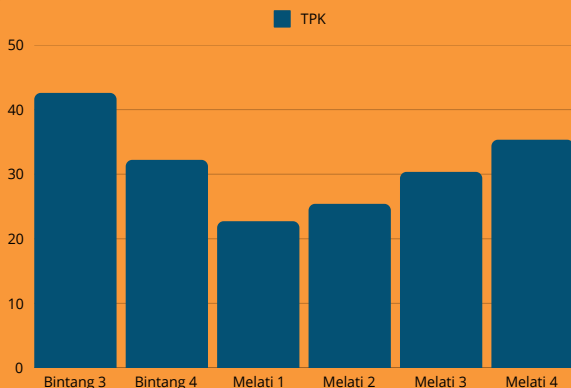
WISATAWAN DOMESTIK BERKUNJUNG KE KABUPATEN KETAPANG PADA TAHUN 2024

511.441 domestic tourists visiting Ketapang Regency in 2024



TINGKAT PENGHUNIAN KAMAR HOTEL DI KABUPATEN KETAPANG, 2024

Hotel Room Occupancy Rate in
Ketapang Regency, 2024



TERCATAT 548 RUMAH MAKAN/RESTORAN DI KABUPATEN KETAPANG PADA TAHUN 2024

548 restaurants recorded in Ketapang Regency by 2024.

PENJELASAN TEKNIS

1. **Wisatawan mancanegara (wisman)** ialah setiap pengunjung yang mengunjungi suatu negara di luar tempat tinggalnya, didorong oleh satu atau beberapa keperluan tanpa bermaksud memperoleh penghasilan di tempat yang dikunjungi dan lamanya kunjungan tersebut tidak lebih dari satu tahun (12 bulan). Definisi ini mencakup 2 (dua) kategori wisatawan mancanegara, yaitu :

a. Wisatawan (turis) ialah setiap pengunjung seperti definisi di atas yang tinggal paling sedikit 24 jam, akan tetapi tidak lebih dari 1 (satu) tahun di tempat yang dikunjungi, dengan maksud antara lain: berlibur, rekreasi, olah raga, bisnis, menghadiri pertemuan, studi, dan kunjungan dengan alasan kesehatan.

b. *Excursionist* ialah setiap pengunjung seperti definisi di atas yang tinggal kurang dari 24 jam di tempat yang dikunjungi (termasuk "Cruise passengers"). *Cruise Passengers* ialah setiap pengunjung yang tiba di suatu negara di mana mereka tidak menginap di akomodasi yang tersedia di negara tersebut, misalnya dengan kapal laut.

2. **Rata-rata lama tinggal** adalah rata-rata waktu tinggal wisatawan mancanegara di Indonesia untuk satu kali kunjungan.

TECHNICAL NOTES

1. **An International Visitor** is any person visiting a country other than his usual place of residence for any reason other than for earning income in the country visited, and the length of stay is no more than one year (12 months). This definition covers two categories of foreign visitors, namely:

a. "Tourist" is any visitor staying for at least 24 hours, but no more than one year, in the country visited, with the intention of visiting, and for any of these purposes: Pleasure, recreation and sports, Business, visiting friends and relatives, missions, attending meetings, conferences, visit for health reasons and study.

b. "Excursionist" is any visitor staying less than 24 hours in the country visited including, "Cruise Passengers"; i.e. visitors arriving in a country without staying in any accommodation available in the visited country.

2. **Average length of stay** is the average stay duration of foreign visitor in Indonesia for one trip.

3. **Usaha penyediaan akomodasi** adalah usaha yang menyediakan pelayanan penginapan yang dapat dilengkapi dengan pelayanan pariwisata lainnya. Usaha penyediaan akomodasi dapat berupa hotel, villa, pondok wisata, bumi perkemahan, persinggahan karavan, dan akomodasi lainnya yang digunakan untuk tujuan pariwisata.

4. **Hotel** adalah penyediaan akomodasi secara harian berupa kamar-kamar di dalam satu bangunan yang dapat dilengkapi dengan jasa pelayanan makan dan minum, kegiatan hiburan dan atau fasilitas lainnya. Hotel terdiri dari hotel berbintang dan hotel non- bintang.

5. **Hotel bintang** adalah usaha penyediaan jasa pelayanan penginapan, makan minum serta jasa lainnya bagi umum dengan menggunakan sebagian atau seluruh bangunan. Usaha ini dikelola secara komersial serta memenuhi ketentuan persyaratan sebagai hotel bintang (termasuk berlian) yang ditetapkan dalam surat keputusan instansi yang membinanya. Misalnya hotel bintang lima, hotel bintang empat dan seterusnya.

6. **Tingkat penghunian kamar hotel** adalah persentase Jumlah malam kamar yang dihuni terhadap Jumlah malam kamar yang tersedia.

3. **The business of providing accommodation** is a business that provides specialty services that can be equipped with other tourism services. It includes hotel, villa, cottage, camping, caravan stop, and other accommodation that are used for tourism purposes.

4. **Hotel** is a daily supply of accommodation rooms within a building which can be equipped with eating and drinking services, entertainment activities and/or other facilities. Hotel consists of a classified hotel and a non-classified hotel.

5. **Star hotel** is the business of providing an accommodation, eating and drinking as well as other services for the public by using a building or a part of a building. It is managed commercially and meets specified requirements as a star hotel (including diamonds) set forth in the decree of fostering agency. For example, five star hotel, four star hotel, and so on.

6. **Room occupancy rate** is the number of room-nights occupied divided by the number of room-nights available, multiplied by 100 percent.

7. **Rata-rata lamanya tamu menginap** adalah Jumlah malam tempat tidur yang terpakai (malam tamu) dengan Jumlah tamu yang menginap di hotel atau akomodasi lainnya

7. **Average length of stay** is the number of bed-nights used (guest night) divided by the number of guests coming to spend the night at the accommodation

<https://ketapangkab.bps.go.id>

ULASAN**DESCRIPTION****Pariwisata**

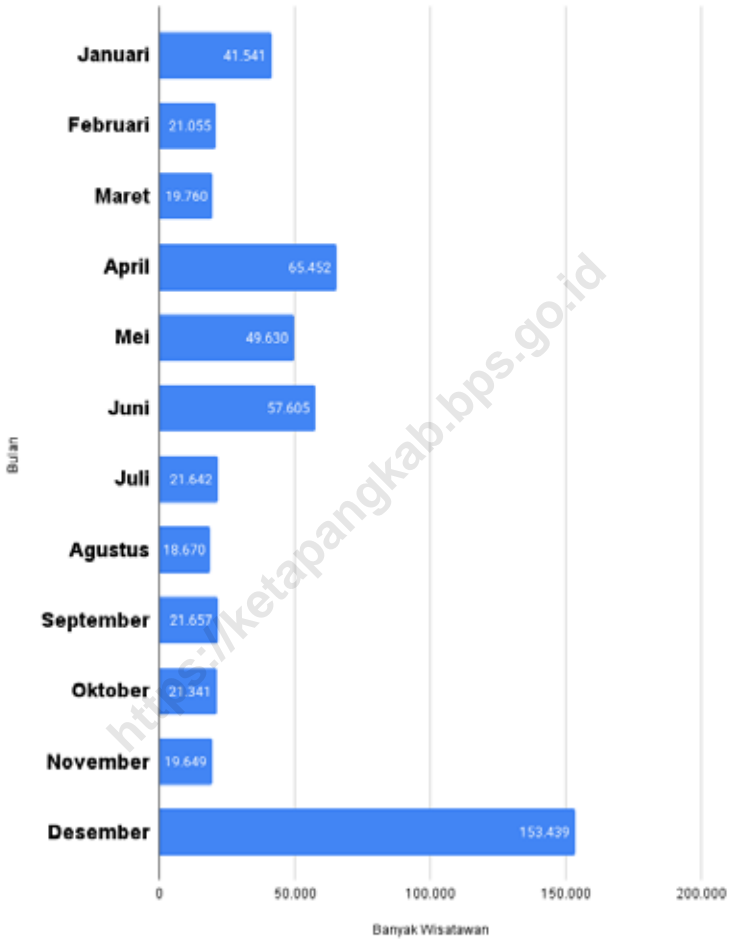
Di Kabupaten Ketapang, terdapat sekitar 130 objek wisata dan potensi wisata yang tersebar di 20 kecamatan yang ada, dengan potensi wisata terbanyak berada di Kecamatan Delta Pawan, Simpang Hulu dan Kendawangan. Sementara itu, pada tahun 2024, jumlah wisatawan domestik berada pada kisaran 511.441 orang.

Tingkat Penghunian Kamar (TPK) menunjukkan perbandingan jumlah kamar yang ditempati dengan jumlah kamar yang tersedia pada suatu usaha perhotelan. Semakin besar TPK, maka semakin banyak jumlah kamar yang bisa dijual oleh usaha perhotelan tersebut. Berdasarkan Tabel 7.5, Rata-rata TPK hotel bintang 3 dan bintang 4 di Kabupaten Ketapang tahun 2024 adalah sebesar 42,59 dan 33,22. Sedangkan untuk hotel non bintang adalah 22,72 untuk hotel melati 1, 25,41 untuk hotel melati 2, 30,36 untuk hotel melati 3, dan 35,34 untuk hotel melati 4.

Tourism

In Ketapang Regency, there are around 130 tourist destinations and tourism potential spread across 20 sub-districts, with the most tourism potential in Delta Pawan, Simpang Hulu and Kendawangan sub-districts. Meanwhile, in 2024, the number of domestic tourists is in the range of 511,441 people.

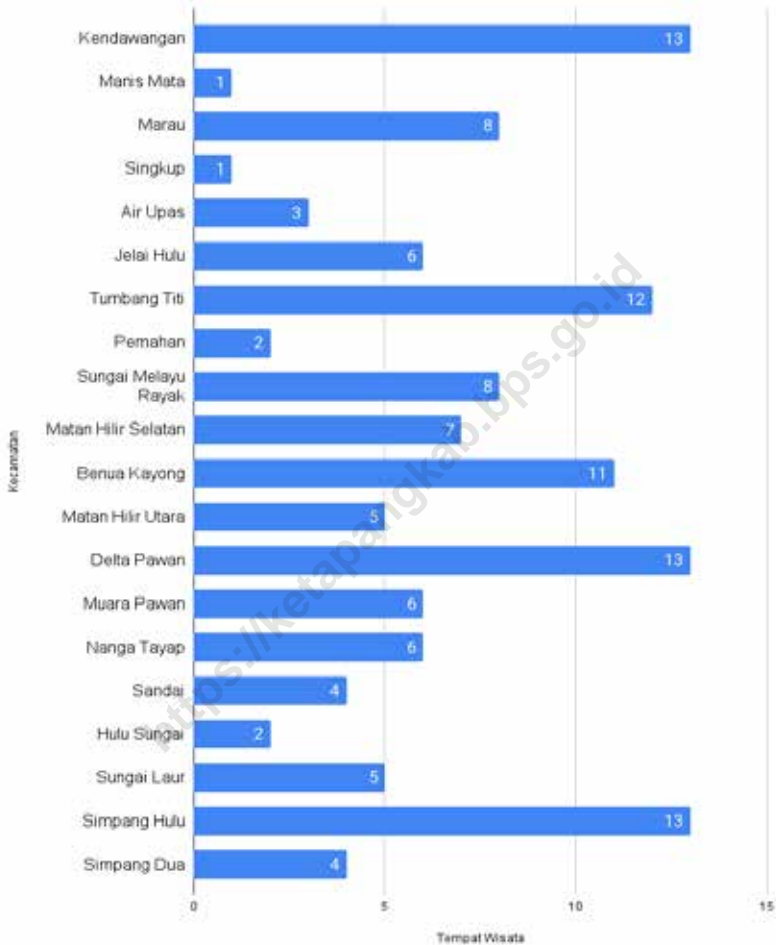
Room Occupancy Rate (TPK) shows the ratio of the number of rooms occupied to the number of rooms available at a hotel business. The greater the TPK, the greater the number of rooms that can be sold by the hotel business. Based on Table 7.5, the average TPK of 3-star and 4-star hotels in Ketapang Regency in 2024 is 42.59 and 33.22. Meanwhile, non-star hotels are 22.72 for non-star class 1 hotels, 25.41 for non-star class 2 hotels, 30.36 for non-star class 3 hotels, and 35.34 for non-star class 4 hotels.



Sumber/Source : Dinas Pariwisata dan Kebudayaan Kabupaten Ketapang/Culture and Tourism Office Ketapang Regency

Gambar
Figures 7.1

Jumlah Pengunjung Wisatawan Domestik di Kabupaten Ketapang 2024
Number of Domestic Tourist in Ketapang Regency, 2024



Sumber/Source : Dinas Pariwisata dan Kebudayaan Kabupaten Ketapang/Culture and Tourism Office Ketapang Regency

Gambar 7.2
Figures

Jumlah Tempat Wisata Berdasarkan Kecamatan di Kabupaten Ketapang 2024
Number of Tourist Attraction by sub-district in Ketapang Regency, 2024

Tabel
Table 7.1**Jumlah Rumah Makan/Restoran Menurut Kecamatan di
Kabupaten Ketapang, 2021–2024**
**Number of Restaurants by Subdistrict in Ketapang Regency,
2021–2024**

Kecamatan Subdistrict	2021	2022¹	2023	2024
(1)	(2)	(3)	(4)	(5)
Kendawangan	3	3	14	14
Manis Mata	1	1	9	14
Marau	4	4	12	12
Singkup	3	3	13	13
Air Upas	14	14	16	16
Jelai Hulu	3	3	8	8
Tumbang Titi	13	13	16	16
Pemahan	8	8	13	13
Sungai Melayu Rayak	15	15	14	15
Matan Hilir Selatan	11	5	5	11
Benua Kayong	5	11	17	30
Matan Hilir Utara	5	5	97	97
Delta Pawan	79	79	153	166
Muara Pawan	1	1	18	18
Nanga Tayap	17	17	20	20
Sandai	3	3	27	33
Hulu Sungai	2	2	4	4
Sungai Laur	2	2	17	18
Simpang Hulu	8	8	15	15
Simpang Dua	1	1	15	15
Ketapang	198	198	503	548

Catatan: ¹ Data Tahun 2021/2021 Data

Sumber/Source: Dinas Pariwisata dan Kebudayaan Kabupaten Ketapang/Culture and Tourism Office Ketapang Regency

Tabel
Table 7.2**Jumlah Pengunjung Wisatawan Domestik dan Asing di Lokasi Wisata Kabupaten Ketapang, 2023-2024**
Number of Domestic and Foreign Tourist Visitors at Tourism Sites in Ketapang Regency, 2023-2024

Bulan Month	2023		2024	
	Domestik Domestic	Asing Foreign	Domestik Domestic	Asing Foreign
(1)	(2)	(3)	(4)	(5)
1. Januari	21.352	–	41.541	–
2. Februari	20.076	–	21.055	–
3. Maret	17.966	–	19.760	–
4. April	56.441	–	65.452	–
5. Mei	48.306	–	49.630	–
6. Juni	46.057	–	57.605	–
7. Juli	16.428	–	21.642	–
8. Agustus	15.750	–	18.670	–
9. September	16.573	–	21.657	–
10. Oktober	17.413	–	21.341	–
11. November	16.493	–	19.649	–
12. Desember	118.282	–	153.439	–
Jumlah Total	411.137	–	511.441	–

Sumber/Source: Dinas Pariwisata dan Kebudayaan Kabupaten Ketapang/Culture and Tourism Office Ketapang Regency

Tabel 7.3
Table

**Jumlah Potensi Wisata Menurut Kecamatan di Kabupaten
Ketapang, 2024**
**Number of Tourism Potential by Subdistrict in Ketapang
Regency, 2024**

No.	Kecamatan Subdistrict	Jumlah Total	Nama Objek Wisata Name of Tourism Site	Jenis Wisata Type of Tourism
(1)	(2)	(3)	(4)	(5)
1	KENDAWANGAN	13	Pantai Sisik (Tanjung Gangse)	Wisata Alam
			Pantai Sungai Tengar	Wisata Alam
			Air Terjun Batu Arang	Wisata Alam
			Pulau Katong	Wisata Alam
			Cagar Alam Muara Kendawangan	Wisata Alam
			Pantai Pasir Putih	Wisata Alam
			Pantai Sungai Gantang	Wisata Alam
			Pulau Sawi	Wisata Bahari
			Pulau Cempedak	Wisata Bahari
			Pulau Bawal	Wisata Bahari
			Pulau Kucing	Wisata Bahari
2	MANIS MATA	1	Makam Ratu Elok	Wisata Budaya
			3	MARAU
Batu Belawang	Wisata Alam			
Bukit Pencurahan Tulang	Wisata Alam			
8	Bukit Batu Kutang Kating	Wisata Alam		
	Riam Panjang	Wisata Alam		
Riam Kekalap	Wisata Alam			
Batu Upui	Wisata Alam			
Bukit Batu	Wisata Alam			
4	SINGKUP	1	Taman Kota Sukaraja	Wisata Buatan
5	AIR UPAS	3	Batu Menebak	Wisata Alam
			Batu Sejambu	Wisata Alam
			Batu Acen	Wisata Alam

Lanjutan Tabel/*Continued Table 7.3*

No.	Kecamatan Subdistrict	Jumlah Total	Nama Objek Wisata Name of Tourism Site	Jenis Wisata Type of Tourism
(1)	(2)	(3)	(4)	(5)
6	JELAI HULU	6	Gua Maria Bukit Sion Tanjung	Wisata Religi
			Wisata Air Terjun Karang Dangin	Wisata Alam
			Air Terjun Silingan Begondum	Wisata Alam
			Bukit Sengkawan	Wisata Alam
			Gua Maria	Wisata Religi
			Bukit Galau	Wisata Alam
7	TUMBANGTITI	12	Bukit Batu Menanti	Wisata Alam
			Air Terjun Cambit	Wisata Alam
			Riam Serunggu Bintang Timur	Wisata Alam
			Riam Saworango	Wisata Alam
			Air Terjun Lubuk Tapah	Wisata Alam
			Batu Belawang	Wisata Alam
			Air Terjun Benua Tujuh	Wisata Alam
			Riam Rayo	Wisata Alam
			Riam Hantu	Wisata Alam
			Makam Panglima Tentemak	Wisata Sejarah
Makam Gusti Muhammad Said	Wisata Sejarah			
Makam	Wisata Sejarah			
8	PEMAHAN	2	Agro Wisata Bukit Bohguk	Wisata Alam
			Bukit Lalang Panjang	Wisata Alam
9	SUNGAI MELAYU RAYAK	8	Riam Inam Kelima	Wisata Alam
			Punjung Sama	Wisata Alam
			Air Terjun Bukit Maloy Indah	Wisata Alam
			Kolam Renang Bambu	Wisata Alam
			Bukit Pelingkai	Wisata Alam
			Bukit Bepampang	Wisata Alam
			Bukit Jelayan	Wisata Alam
Batu Besumpit	Wisata Alam			

Lanjutan Tabel/*Continued Table 7.3*

No.	Kecamatan <i>Subdistrict</i>	Jumlah <i>Total</i>	Nama Objek Wisata <i>Name of Tourism Site</i>	Jenis Wisata <i>Type of Tourism</i>
(1)	(2)	(3)	(4)	(5)
10	MATAN HILIR SELATAN	7	Pantai Penage	Wisata Alam
			Hutan Konservasi Desa	Wisata Alam
			Danau Perendam	Wisata Alam
			Panati Tanjung Batu	Wisata Alam
			Pantai Pagar Mentimun	Wisata Alam
			Teluk Keluang	Wisata Alam
			Monumen Srikayung	Wisata Budaya
11	BENUA KAYONG	11	Keraton Kerajaan Matan Tanjung Pura	Wisata Religi
			Rencana Pembangunan Waterfront City	Wisata buatan
			Makam Keramat 7	Wisata Religi
			Makam Keramat 9	Wisata Religi
			Makam Pangeran Iranata	Wisata Religi
			Makam Gusti Muhammad Sabran	Wisata Religi
			Candi Negeri Baru	Wisata Sejarah
			Pantai Kinjil Pesisir	Wisata Alam
			Masjid Jamik At-Taqwa (Masjid Kerajaan Matan)	Wisata Religi
			Kawasan Wisata Mangrove Pantai Celincing	Wisata Alam
Wisata Air Kanal	Wisata Alam			
12	MATAN HILIR UTARA	5	Gus Maria Manjau	Wisata Religi
			Wisata Hutan Mangrove	Wisata Alam
			Pulau Sempadi	Wisata Alam
			Desa Wisata Manjau Laman Satong	Wisata buatan
			Riam Berasap Laman Satong	Wisata Alam
13	DELTA PAWAN	13	Masjid Agung Al-Ikhlas Ketapang	Wisata Religi
			Gereja Katedral St. Gemma Galgani	Wisata Religi
			Kelengteng Tua Pek Kong	Wisata Religi
			Rumah Adat Dayak	Wisata Budaya
			Rumah Adat Melayu	Wisata Budaya
			Wisma Hulu Sungai	Wisata Budaya
			Tugu Perdamaian	Wisata Budaya
			Tugu Ale Ale	Wisata Budaya
Pantai Tanjung Bawang	Wisata Alam			

Lanjutan Tabel/*Continued Table 7.3*

No.	Kecamatan <i>Subdistrict</i>	Jumlah <i>Total</i>	Nama Objek Wisata <i>Name of Tourism Site</i>	Jenis Wisata <i>Type of Tourism</i>
(1)	(2)	(3)	(4)	(5)
13	DELTA PAWAN	13	Hutan Kota Ketapang	Wisata Alam
			Taman Kota Tanjung Pura	Wisata Buatan
			Taman Kota Merdeka	Wisata Buatan
			Tugu Rumah Melayu	Wisata Budaya
14	MUARA PAWAN	6	Taman Suci Khaluad	Wisata Religi
			Makam Tanjung Pura	Wisata Budaya
			Pantai Tanjung Belandang	Wisata Alam
			Pantai Air Mata Permai	Wisata Alam
			Mangrove Tembilik	Wisata Alam
			Danau Ulak Medang	Wisata Alam
15	NANGA TAYAP	6	Batu Bejiong Dusun Batu Berani	Wisata Alam
			Air Terjun Riam Tingkong	Wisata Alam
			Rindu Alam Batu Menangis	Wisata Alam
			Air Terjun Batu Mandik	Wisata Budaya
			Batu Bertulis	Wisata Budaya
			Air Terjun Batu Pengeran	Wisata Alam
16	SANDAI	4	Kawasan Wisata Keramat Akik	Wisata Alam
			Danau Panjang	Wisata Alam
			Gua Bukong Bukit Pendamaran	Wisata Alam
			Makam Istana Raja (Raja Muhammad Zainudin)	Wisata Religi
17	HULU SUNGAI	2	Sungai Gentawang	Wisata Alam
			Komplek Kerajaan Ulu Aik	Wisata Budaya
18	SUNGAI LAUR	4	Gua Maria Bukit Kuri	Wisata Religi
			Bukit Kuri	Wisata Alam
			Air Terjun Bukit Batu Empanggal	Wisata Alam
			Bukit Keruak	Wisata Alam

Lanjutan Tabel/*Continued Table 7.3*

No.	Kecamatan <i>Subdistrict</i>	Jumlah <i>Total</i>	Nama Objek Wisata <i>Name of Tourism Site</i>	Jenis Wisata <i>Type of Tourism</i>
(1)	(2)	(3)	(4)	(5)
19	SIMPANG HULU	13	Keramat Botuh Bosi Pendaun	Wisata Budaya
			Dorik Binkng	Wisata Alam
			Rapan Tanyar	Wisata Alam
			Bukit Sendayang	Wisata Alam
			Keramat Butoh Telaga	Wisata Alam
			Wisata Riam Malela Pota	Wisata Alam
			Rumah Adat Dayak Betang Raya	Wisata Budaya
			Riam Inok	Wisata Alam
			Riam Mengkunong	Wisata Alam
			Riam Butoh Badanggup	Wisata Alam
			Air Terjun Lelabi	Wisata Alam
			Keramat Pateh Bangi	Wisata Budaya
			Makam Panglima Djampi	Wisata Sejarah
20	SIMPANG DUA	4	Bukit Batu Daya	Wisata Alam
			Wisata Trojun Kulam Kampar Sebomban	Wisata Alam
			Air Terjun Sungai Ripong	Wisata Alam
			Air Terjun Siling Roban	Wisata Alam

Sumber/*Source*: Dinas Pariwisata dan Kebudayaan Kabupaten Ketapang/*Culture and Tourism Office Ketapang Regency*

Tabel
Table 7.4**Jumlah Kamar dan Tempat Tidur pada Hotel/Penginapan Menurut Bulan Operasi di Kabupaten Ketapang, 2024**
Number of Rooms and Beds in Hotels/Accommodation by Month of Operation in Ketapang Regency, 2024

Bulan Month	Klasifikasi Kelas Akomodasi Classification of Accommodation Classes					
	Bintang 3 1 Star Hotel		Bintang 4 Star Hotel		Melati 1 Non-Star Hotel Class I	
	Kamar Room	Tempat Tidur Bed	Kamar Room	Tempat Tidur Bed	Kamar Room	Tempat Tidur Bed
(1)	(2)	(3)	(4)	(5)	(6)	(7)
1. Januari	18.321	24.893	–	–	248	248
2. Februari	17.139	23.287	–	–	232	232
3. Maret	18.321	24.893	–	–	248	248
4. April	17.730	24.090	–	–	240	240
5. Mei	18.321	24.893	–	–	248	248
6. Juni	17.730	24.090	–	–	240	240
7. Juli	15.593	21.297	2.728	3.596	248	248
8. Agustus	15.593	21.297	2.728	3.596	248	248
9. September	15.090	20.610	2.640	3.480	240	240
10. Oktober	15.593	21.297	2.728	3.596	248	248
11. November	15.120	20.670	2.640	3.480	240	240
12. Desember	15.624	21.359	2.728	3.596	248	248
Rata-Rata Average	16.681	22.723	2.699	3.557	244	244

Lanjutan Tabel/*Continued Table 7.4*

Bulan Month	Klasifikasi Kelas Akomodasi <i>Classification of Accommodation Classes</i>					
	Melati 2 <i>Non-Star Hotel Class II</i>		Melati 3 <i>Non-Star Hotel Class III</i>		Melati 4 <i>Non-Star Hotel Class IV</i>	
	Kamar Room	Tempat Tidur Bed	Kamar Room	Tempat Tidur Bed	Kamar Room	Tempat Tidur Bed
(1)	(2)	(3)	(4)	(5)	(6)	(7)
1. Januari	17.100	19.839	13.965	16.540	5.363	7.130
2. Februari	17.335	20.472	13.561	16.663	2.494	3.016
3. Maret	16.659	19.780	11.607	13.689	6.603	8.835
4. April	17.864	20.244	11.413	13.342	6.390	8.550
5. Mei	18.663	21.128	11.792	13.887	6.603	8.835
6. Juni	17.710	20.090	11.413	13.440	6.390	8.550
7. Juli	18.073	20.305	11.792	13.887	6.603	8.835
8. Agustus	19.238	22.203	11.792	13.887	6.603	8.835
9. September	18.531	21.522	11.413	13.440	6.390	8.550
10. Oktober	19.141	22.236	11.792	13.887	6.603	8.835
11. November	18.689	21.743	11.268	13.176	6.390	8.550
12. Desember	19.304	22.463	11.644	13.615	6.603	8.835
Rata-Rata Average	18.192	21.002	11.954	14.121	6.086	8.113

Catatan:

Sumber/Source: BPS Kabupaten Ketapang/BPS-Statistics Ketapang Regency

Tabel
Table 7.5**Persentase Tingkat Penghunian Kamar (TPK) Hotel/
Akomodasi di Kabupaten Ketapang, 2024**
**Percentage of Occupancy Rate of Hotel/Accomodation in
Ketapang Regency, 2024**

Bulan Month	Tingkat Penghunian Kamar Occupancy Rate						
	Bintang 3 1 Star Hotel	Bintang 4 Star Hotel	Melati 1 Non-Star Hotel Class I	Melati 2 Non-Star Hotel Class II	Melati 3 Non-Star Hotel Class III	Melati 4 Non-Star Hotel Class IV	
(1)	(2)	(3)	(4)	(5)	(6)	(7)	
1. Januari	42,03	–	29,44	20,80	31,94	14,26	
2. Februari	39,65	–	25,86	23,13	27,30	13,87	
3. Maret	43,28	–	12,50	20,10	29,70	21,76	
4. April	34,72	–	18,75	25,32	31,79	17,14	
5. Mei	40,41	–	18,15	26,28	28,48	27,03	
6. Juni	39,85	–	17,50	27,91	30,12	33,32	
7. Juli	38,15	36,88	24,19	27,58	28,66	43,30	
8. Agustus	45,78	41,90	22,58	25,30	28,78	44,71	
9. September	47,21	36,48	27,08	26,20	30,09	51,78	
10. Oktober	48,86	29,84	25,00	27,52	31,03	49,98	
11. November	43,86	32,31	25,00	25,85	30,42	51,92	
12. Desember	47,24	21,92	26,61	28,89	35,95	55,00	
Rata-Rata Average	2024	42,59	33,22	22,72	25,41	30,36	35,34
	2023	41,31	...	13,57	30,44	30,15	...

Sumber/Source: BPS Kabupaten Ketapang/BPS-Statistics Ketapang Regency

Tabel
Table 7.6**Jumlah Grup Olahraga dan Gedung Olahraga Menurut Kecamatan di Kabupaten Ketapang, 2023-2024**
Number of Sport Club and Gymnasium by Subdistrict in Ketapang Regency, 2023-2024

Kecamatan Subdistrict	2023		2024	
	Klub Olahraga Sport Group	Gedung Olahraga Gymnasium	Klub Olahraga Sport Group	Gedung Olahraga Gymnasium
(1)	(2)	(3)	(4)	(5)
1. Kendawangan	13	4	13	4
2. Manis Mata	8	5	8	5
3. Marau	6	2	6	2
4. Singkup	5	1	5	1
5. Air Upas	4	1	4	1
6. Jelai Hulu	4	1	4	1
7. Tumbang Titi	5	3	5	3
8. Pemahan	5	1	5	1
9. Sungai Melayu Rayak	8	1	8	1
10. Matan Hilir Selatan	9	2	9	2
11. Benua Kayong	20	5	20	5
12. Matan Hilir Utara	6	1	6	1
13. Delta Pawan	59	27	59	28
14. Muara Pawan	8	2	8	2
15. Nanga Tayap	7	3	7	3
16. Sandai	10	3	10	3
17. Hulu Sungai	5	-	5	-
18. Sungai Laur	5	-	5	-
19. Simpang Hulu	10	3	10	3
20. Simpang Dua	7	1	7	1
Jumlah Total	204	66	204	67

Sumber/Source: Dinas Pemuda dan Olahraga Kabupaten Ketapang / Education, Youth and Sport Office Ketapang Regency

Tabel
Table 7.7**Jumlah Taman/Tugu di Kabupaten Ketapang Menurut Status Pengelolaan di Kabupaten Ketapang, 2024**
Number of Park and Monument on Ketapang Regency by Management Status in Ketapang Regency, 2024

Kecamatan Subdistrict	Taman/Tugu Pemkab Ketapang Ketapang Regency Government's Garden/Monument		Taman/Tugu Swasta Private Garden/Monument	
	Taman Park	Tugu Monument	Taman Park	Tugu Monument
(1)	(2)	(3)	(4)	(5)
1. Kendawangan	-	-	-	-
2. Manis Mata	-	-	-	-
3. Marau	-	-	-	-
4. Singkup	-	-	-	-
5. Air Upas	-	-	-	-
6. Jelai Hulu	-	-	-	-
7. Tumbang Titi	-	-	-	-
8. Pemahan	-	-	-	-
9. Sungai Melayu Rayak	-	-	-	-
10. Matan Hilir Selatan	1	1	-	-
11. Benua Kayong	1	2	-	-
12. Matan Hilir Utara	-	-	-	-
13. Delta Pawan	8	5	-	-
14. Muara Pawan	-	-	-	-
15. Nanga Tayap	-	-	-	-
16. Sandai	-	-	-	-
17. Hulu Sungai	-	-	-	-
18. Sungai Laur	-	-	-	-
19. Simpang Hulu	-	-	-	-
20. Simpang Dua	-	-	-	-
Jumlah Total	2024	10	8	-
	2023	10	8	-
	2022	10	8	-

Catatan/Notes: Data Tahun 2023/2023 Data

Sumber/Source: Dinas Perumahan Rakyat, Kawasan Pemukiman, dan Lingkungan Hidup Kab. Ketapang/Housing and Settlement Area Office Ketapang Regency

BAB VIII

Transportasi dan Komunikasi

Transportation and Communication



TERDAPAT **350** MENARA TELEKOMUNIKASI DI KABUPATEN KETAPANG PADA TAHUN 2024

There are 350 telecommunication towers
in Ketapang Regency in 2024



PADA TAHUN 2024,

1.118 PENERBANGAN TIBA DI KETAPANG

1.118 flights arrived
in Ketapang



1.119 PENERBANGAN BERANGKAT DARI KETAPANG

1.119 flights departed
from Ketapang



72 KENDARAAN PERAIRAN BEROPERASI DI KABUPATEN KETAPANG

79 water vehicles
operating in
ketapang Regency



SEBANYAK **2.758** KENDARAAN BERMOTOR TELAH DIUJI MENURUT KEGUNAANNYA

2.758 Vehicles were
tested by its use.



PENJELASAN TEKNIS

1. Data transportasi dan komunikasi meliputi :

- a. Panjang jalan
- b. Angkutan darat
- c. Angkutan laut
- d. Angkutan udara
- e. Pos dan telekomunikasi

2. **Kendaraan bermotor** adalah setiap kendaraan yang digerakkan oleh peralatan teknik yang ada pada kendaraan tersebut biasanya digunakan untuk angkutan orang atau barang di atas jalan raya selain kendaraan yang berjalan di atas rel. Kendaraan bermotor yang dicatat adalah semua jenis kendaraan kecuali kendaraan bermotor TNI/Polri dan Korps Diplomatik.

3. **Mobil penumpang** adalah setiap kendaraan bermotor yang dilengkapi dengan tempat duduk untuk sebanyak-banyaknya delapan orang tidak termasuk tempat duduk untuk pengemudi baik dilengkapi atau tidak dilengkapi bagasi.

4. **Mobil bus** adalah setiap kendaraan bermotor yang dilengkapi dengan tempat duduk untuk lebih dari delapan orang tidak termasuk tempat duduk untuk pengemudi baik dilengkapi atau tidak dilengkapi bagasi.

TECHNICAL NOTES

1. *Data on transportations and communications cover:*

- a. *Length of road*
- b. *Land transportation*
- c. *Sea transportation*
- d. *Air transportation*
- e. *Post and telecommunication*

2. **Motor vehicles** are any kind of vehicles motorized by machine set up in those vehicles they are usually used for transporting peoples or goods on roads except vehicles moving along a railway line. The data cover all kinds of motor vehicles except those belong to Indonesia Army Force Indonesian State Police and Diplomatic Corps.

3. **Passenger cars** are any motor vehicles with no more than eight seats excluding seat for driver it can be with or without hoot.

4. **Buses** are large passenger cars having seats for more than eight passengers excluding seat for driver it can be with or without hoot.

5. **Mobil truk** adalah setiap kendaraan bermotor yang digunakan untuk angkutan barang selain mobil penumpang mobil bus dan kendaraan bermotor roda dua.

6. **Data panjang jalan negara dan jalan provinsi** bersumber dari Kementerian Pekerjaan Umum dan Perumahan Rakyat sedangkan jalan kabupaten/kota bersumber dari Dinas Pekerjaan Umum Kabupaten/Kota diolah dari daftar PJ-II/5.

7. **Sepeda Motor** adalah kendaraan bermotor beroda dua dengan atau tanpa rumah dengan atau tanpa kereta samping atau kendaraan bermotor beroda tiga tanpa rumah rumah.

8. **Kantor Pos** adalah tempat pemberi pelayanan komunikasi tertulis dan atau surat elektronik layanan paket layanan logistik layanan transaksi keuangan dan layanan keagenan pos untuk kepentingan umum. Rumah pos berfungsi sama seperti kantor pos dan kantor pos pembantu bedanya rumah pos biasanya terletak di daerah terpencil.

5. **Trucks** are any motor vehicles used to transport goods excluding passenger cars buses and motorcycles.

6. **Data on the length of state and provincial roads** were taken from the Ministry of Public Works and Housing while the regency/municipality roads data were taken from Regency/Municipality Public Works Offices based on PJ-II/5 questionnaire.

7. **Motorcycles** are any kind of two wheeled motor vehicles with or without homes and with or without a side rail or three-wheeled motor vehicles without homes.

8. **Post Office** is a service provider facility of written communication and or electronic mail parcel service logistics services financial transaction services and postal services to the public. Postal house has the same function as the post office and subsidiary of post office the difference is that postal house is usually located in remote areas.

ULASAN**DESCRIPTION****Transportasi**

Pada tahun 2024 lintas penerbangan di Bandara Rahadi Oesman Kabupaten Ketapang tidak mengalami perubahan yang cukup signifikan dibanding tahun sebelumnya. Lalu lintas pesawat udara mengalami penurunan sebesar 10,64 persen untuk jumlah pesawat yang datang dan 10,36 persen untuk pesawat yang berangkat dari Bandara Rahadi Oesman. Sementara itu jumlah penumpang yang datang dan pergi juga mengalami penurunan yang masing-masing sebesar 0,57 persen dan 4,86 persen.

Transportation

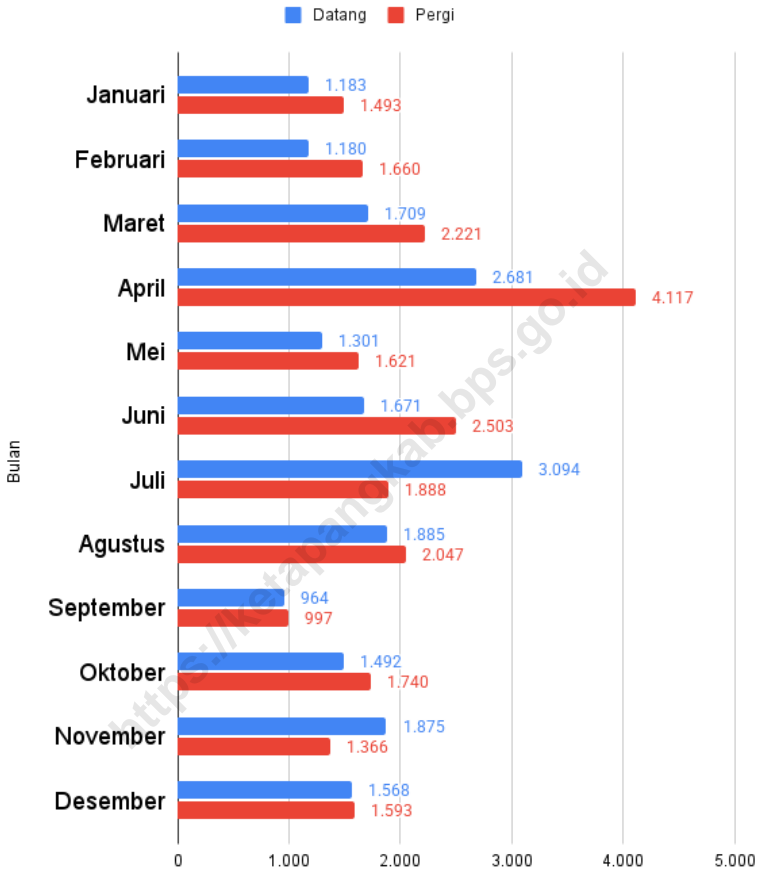
In 2024, aircraft traffic at Rahadi Oesman Airport in Ketapang Regency did not experience significant changes compared to the previous year. Aircraft traffic decreased by 10.64 percent for the number of arriving aircraft and 10.36 percent for departing aircraft departing from Rahadi Oesman Airport. Meanwhile, the number of passengers arriving and departing also experienced a decrease of 0.57 percent and 4.86 percent, respectively.

Telekomunikasi

Jumlah menara telekomunikasi provider di Kabupaten Ketapang pada tahun 2024 adalah sebanyak 350, dengan Fiberhome sebagai provider dengan jumlah menara terbanyak, yakni 99 menara. Sedangkan provider dengan jumlah menara paling sedikit adalah PT. Gihon Communication. Adapun kecamatan dengan jumlah provider menara telekomunikasi terbanyak adalah Kendawangan, sedangkan yang paling sedikit adalah Pemahan dan Singkup.

Telecommunications

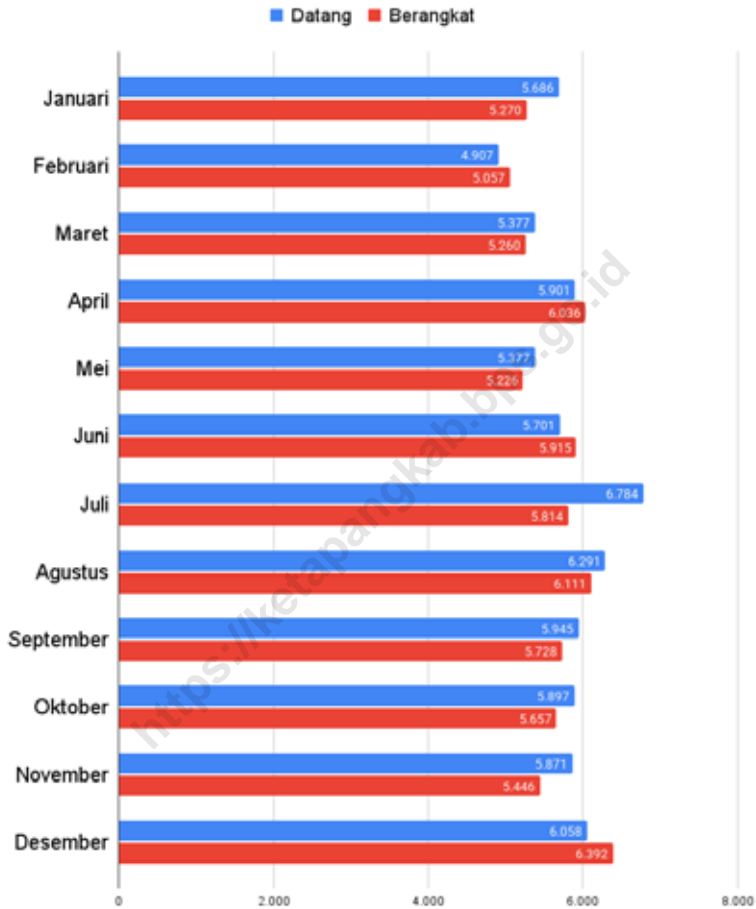
The number of telecommunication tower providers in Ketapang Regency in 2024 is 350, with Fiberhome as the provider with the largest number of towers, at 99 towers. Meanwhile, the providers with the least number of towers are PT Gihon Communication. The sub-district with the highest number of telecommunication tower providers is Kendawangan, while the least is Pemahan and Singkup.



Sumber/Source: Kantor Kesyahbandaran dan Otoritas Pelabuhan Ketapang dan Unit Penyelenggara Pelabuhan Klas III Kendawangan/Ketapang Harbor Office and the Ketapang Port Authority and the Class III Kendawangan Port Operational Unit

Gambar
Image 8.1

Lalu Lintas Penumpang di Pelabuhan Ketapang Menurut Bulan, 2024
Passenger Traffic in Ketapang Regency Harbour by Month, 2024



Sumber/Source: Bandar Udara Rahadi Osman Ketapang (diolah)/ Rahadi Oesman Air Port Ketapang (processed)

Gambar
Image 8.2

**Lalu Lintas Penumpang Pesawat Udara di Bandara
Rahadi Osman Menurut Bulan, 2024**
**Number of Aircraft Passenger Traffic on Rahadi Oesman
Airport By Month, 2024**

8.1 TRANSPORTASI TRANSPORTATION

Tabel 8.1.1 **Panjang Jalan¹ Menurut Tingkat Kewenangan Pemerintahan di Kabupaten Ketapang (km), 2022–2024**
Table 8.1.1 **Length of Roads¹ by Level of Government Authority in Ketapang Regency (km), 2022–2024**

Tingkat Kewenangan Pemerintahan Level of Government Authority	2022	2023	2024
(1)	(2)	(3)	(4)
Negara ² /State ²	–	–	–
Provinsi/Province	–	–	–
Kabupaten/Kota Regency/Municipality	3.239,07	2.215,96	2.215,96
Jumlah/Total	3.239,07	2.215,96	2.216,96

Catatan/Note: ¹ Data tidak termasuk panjang jalan tol/Excluding toll road

² Data tahun 2023 berdasarkan Keputusan Menteri Pekerjaan Umum dan Perumahan Rakyat No. 1688/KPTS/M/2022
Data of 2023 based on Public Work and Public Housing Ministerial Decree No. 1688/KPTS/M/2022

Sumber/Source: Dinas Pekerjaan Umum Kabupaten Ketapang/Public Works Office Ketapang Regency

Tabel 8.1.2 Panjang Jalan Menurut Jenis Permukaan Jalan di Kabupaten Ketapang (km), 2022–2024
Table *Length of Roads by Type of Road Surface in Ketapang Regency (km), 2022–2024*

Jenis Permukaan Jalan Type of Road Surface	2022	2023	2024
(1)	(2)	(3)	(4)
Aspal/Paved	967,772	492,99	549,253
Kerikil/Gravel	556,94	463,13	452,366
Tanah/Soil	1.656,71	1.219,45	1163,411
Lainnya/Others	57,664	40,39	50,93
Jumlah/Total	3.239,09	2.215,96	2.215,96

Catatan/Note : Hanya memuat panjang jalan Kabupaten/Kota

Sumber/Source: Dinas Pekerjaan Umum Kabupaten Ketapang/Public Works Office Ketapang Regency

Tabel 8.1.3 **Panjang Jalan Menurut Kondisi Jalan di Kabupaten Ketapang (km), 2022–2024**
Table *Length of Roads by Condition of Roads in Ketapang Regency (km), 2022–2024*

Kondisi Jalan <i>Condition of Roads</i>	2022	2023	2024
(1)	(2)	(3)	(4)
Baik/ <i>Good</i>	903,421	427,23	438,98
Sedang/ <i>Moderate</i>	275,782	213,88	46,245
Rusak/ <i>Damage</i>	978,936	933,752	970,887
Rusak Berat/ <i>Severely Damage</i>	1.080,951	641,098	759,848
Jumlah/Total	3.239.09	2.215.96	2.215,96

Sumber/*Source*: Dinas Pekerjaan Umum Kabupaten Ketapang/*Public Works Office Ketapang Regency*

Tabel
Table 8.1.4**Jumlah dan Nilai Kegiatan yang Dilaksanakan Menurut Kecamatan dan Jenisnya di Kabupaten Ketapang, 2024**
Number and Project Value has Finished by Subdistrict and Type in Ketapang Regency, 2024

Kecamatan Subdistrict	Jalan Road		Jembatan Bridge	
	Jumlah Total	Nilai Value (Rp)	Jumlah Total	Nilai Value (Rp)
(1)	(2)	(3)	(4)	
1. Kendawangan	5	1.849.276.000	1	183.527.000
2. Manis Mata	2	557.488.000	2	682.063.200
3. Marau	1	183.549.000	–	–
4. Singkup	1	137.473.000	–	–
5. Air Upas	1	378.000.000	–	–
6. Jelai Hulu	3	11.637.702.000	2	9.755.344.000
7. Tumbang Titi	4	6.341.478.000	4	605.678.000
8. Pemahan	5	13.836.446.000	3	469.889.000
9. Sungai Melayu Rayak	3	37.570.919.000	–	–
10. Matan Hilir Selatan	6	2.085.004.000	7	6.008.373.000
11. Benua Kayong	26	2.425.763.000	4	722.187.000
12. Matan Hilir Utara	–	–	–	–
13. Delta Pawan	15	7.497.880.000	1	75.814.000
14. Muara Pawan	3	2.318.778.000	5	39.340.440.000
15. Nanga Tayap	3	1267625000	–	–
16. Sandai	4	17.885.571.000	–	–
17. Hulu Sungai	–	–	–	–
18. Sungai Laur	4	642.405.000	1	383.178.000
19. Simpang Hulu	2	1.143.982.000	6	1.031.700.000
20. Simpang Dua	3	1.253.947.000	1	2.719.105.000
Jumlah Total	91	109.013.286.000	37	61.977.298.200

Sumber/Source: Dinas Pekerjaan Umum Kabupaten Ketapang/Public Works Office Ketapang Regency

Tabel 8.1.5 Jumlah dan Nilai Kegiatan (Jalan) yang Dilaksanakan Menurut Jenis Pembiayaan di Kabupaten Ketapang, 2024
Number and Project Value (Road) has Finished by Kind of Cost in Ketapang Regency, 2024

Kecamatan Subdistrict	APBD		APBN	
	Jumlah Total	Nilai Value (Rp)	Jumlah Total	Nilai Value (Rp)
(1)	(2)	(3)	(4)	(5)
1. Kendawangan	6	2.032.803.000
2. Manis Mata	4	1.239.551.200
3. Marau	1	183.549.000
4. Singkup	1	137.373.000
5. Air Upas	1	378.000.000
6. Jelai Hulu	2	21.393.046.000
7. Tumbang Titi	8	6.947.186.000
8. Pemahan	8	14.306.335.000
9. Sungai Melayu Rayak	3	37.570.919.000
10. Matan Hilir Selatan	13	8.093.377.000
11. Benua Kayong	30	3.147.950.000
12. Matan Hilir Utara	—	—
13. Delta Pawan	16	7.573.694.000
14. Muara Pawan	8	41.659.218.000
15. Nanga Tayap	3	1.267.625.000
16. Sandai	4	17.885.571.000
17. Hulu Sungai	—	—
18. Sungai Laur	5	1.025.583.000
19. Simpang Hulu	8	2.175.682.000
20. Simpang Dua	4	3.973.052.000
Jumlah Total	125	170.990.514.200

Sumber/Source: Dinas Pekerjaan Umum Kabupaten Ketapang/Public Works Office Ketapang Regency

Tabel
Table 8.1.6**Banyaknya Kendaraan Bermotor yang Terdaftar Menurut Kepemilikan dan Jenisnya di Kabupaten Ketapang, 2024**
Number of Registered Vehicle by Ownership and Kind of Vehicle in Ketapang Regency, 2024

Jenis Kendaraan <i>Kind of Vehicle</i>	Kepemilikan <i>Ownership</i>					Badan Internal Internal Agency	Jumlah <i>Total</i>
	Perorangan <i>Personal</i>	Perusahaan <i>Company</i>	Pemerintah <i>Government</i>	CC/CD			
(1)	(2)	(3)	(4)	(5)	(6)	(7)	
I. Mobil Penumpang							
1. Sedan	24	–	–	–	–	24	
2. Jeep	38	–	–	–	–	38	
3. Oplet	–	–	–	–	–	–	
4. Station Wagon	–	–	–	–	–	–	
5. Mini Bus	1,431	–	–	–	–	1,431	
6. Kastel Wagon	–	–	–	–	–	–	
7. Ambulance	–	–	–	–	–	–	
8. Volks Wagon	–	–	–	–	–	–	
9. Mini Club	–	–	–	–	–	–	
II. Mobil Barang							
1. Mobil Gerobak	–	–	–	–	–	–	
2. Pick Up	141	–	–	–	–	141	
3. Tractor	–	–	–	–	–	–	
4. Ransus	–	–	–	–	–	–	
5. Truk	27	–	–	–	–	27	
6. Double Cabin	1,096	–	–	–	–	1,096	
7. Tangki	2	–	–	–	–	2	
8. Volks Wagon	–	–	–	–	–	–	
9. Mini Club	–	–	–	–	–	–	
III. Oto Bus							
1. Mikro Bus	–	–	–	–	–	–	
2. Bus	–	–	–	–	–	–	
3. Bus Lainnya	–	–	–	–	–	–	

Lanjutan Tabel/*Continued Table* 8.1.6

Jenis Kendaraan <i>Kind of Vehicle</i>	Kepemilikan <i>Ownership</i>					Jumlah <i>Total</i>
	Perorangan <i>Personal</i>	Perusahaan <i>Company</i>	Pemerintah <i>Government</i>	CC/CD	Badan Internal Internal Agency	
(1)	(2)	(3)	(4)	(5)	(6)	(7)
IV. Sepeda Motor						
1. Sepeda Motor Sole	18,848	–	–	–	–	18,848
2. Sepeda Motor dengan kereta samping	–	–	–	–	–	–
3. Sepeda Motor R3	3	–	–	–	–	3
4. Trail	2,574	–	–	–	–	2,574
5. Scooter	15	–	–	–	–	15
V. Kendaraan Khusus						
1. Mobil Pemadam	–	–	–	–	–	–
2. Mobil Ambulance	–	–	–	–	–	–
3. Mobil Jenasah	–	–	–	–	–	–
4. Fork Lift	–	–	–	–	–	–
5. Lain-lain/Tronton	–	–	–	–	–	–
Jumlah Total	24.199	–	–	–	–	24.199

Sumber/*Source*: POLRES Ketapang/*Resort Police Ketapang Regency*

Tabel
Table 8.1.7**Banyaknya Pelanggaran Lalu Lintas Menurut Profesi di Wilayah Polres Ketapang, 2024**
Number of Traffic Violation by Profession in Ketapang Police Authority, 2024

Bulan Month	Pelajar Student	Pegawai Officer	Sopir Driver	Swasta Private	Mahasiswa College Student	Lain-lain Others	Jumlah Total	
(1)	(2)	(3)	(4)	(5)	(6)	(7)	(8)	
1. Januari	1	–	–	2	–	4	7	
2. Februari	3	–	–	1	–	1	5	
3. Maret	2	–	–	1	–	1	4	
4. April	3	–	–	1	–	5	9	
5. Mei	–	–	–	1	–	1	2	
6. Juni	–	1	–	–	–	1	2	
7. Juli	4	–	–	2	–	4	10	
8. Agustus	2	2	–	3	–	5	12	
9. September	5	1	1	4	–	5	16	
10. Oktober	4	–	–	3	1	1	9	
11. November	4	–	–	–	–	4	8	
12. Desember	3	–	–	–	–	–	3	
Jumlah Total	2024	31	4	1	18	1	32	87
	2023	39	-	9	111	6	35	200
	2022

Sumber/Source: POLRES Ketapang/Resort Police Ketapang Regency

Tabel 8.1.8 **Jumlah Pelanggaran Lalu Lintas Menurut Jenis Pelanggaran di Kabupaten Ketapang, 2020-2024**
Table 8.1.8 **Number of Traffic Violation by Kind of Violation in Ketapang Regency, 2020-2024**

Uraian <i>Description</i>	2020	2021	2022	2023	2024
(1)	(2)	(3)	(4)	(5)	(6)
Pelanggaran	979	154	279	200	430
a. Muatan Lebih	–	–	8	–	–
b. Perlengkapan	189	53	137	113	245
c. Kecepatan	–	–	29	–	25
d. Surat-surat	577	72	63	56	62
e. Rambu-rambu	20	–	15	–	–
f. Lain-lain	193	29	27	31	98

Sumber/Source: POLRES Ketapang/Resort Police Ketapang Regency

Tabel
Table 8.1.9**Jumlah Pengeluaran STNK dan BPKB Kendaraan Roda Dua dan Roda Empat di Kabupaten Ketapang, 2024**
Number of Motor Vehicle License and Certificate of Ownership of Motor Vehicle of Two and Four Wheels Vehicles Issued di Ketapang Regency, 2024

Bulan Month	STNK Motor Vehicle License			BPKB Certificate of Ownership of Motor Vehicle			
	Roda 2 2 Wheels	Roda 4 4 Wheels	Jumlah Total	Roda 2 2 Wheels	Roda 4 4 Wheels	Jumlah Total	
(1)	(2)	(3)	(4)	(5)	(6)	(7)	
1. Januari	3.204	380	3.584	2.232	315	2.547	
2. Februari	1.419	122	1.541	1.342	212	1.554	
3. Maret	1.770	295	2.069	1.857	204	2.061	
4. April	3.235	530	3.765	1.969	227	2.196	
5. Mei	3.354	376	3.730	2.660	291	2.951	
6. Juni	2.303	508	2.811	1.789	262	2.051	
7. Juli	3.142	642	3.784	2.255	368	2.623	
8. Agustus	2.404	514	2.918	1.756	308	2.064	
9. September	2.449	412	2.861	1.600	264	1.864	
10. Oktober	2.191	495	2.686	1.566	215	1.781	
11. November	1.968	437	2.405	1.613	189	1.802	
12. Desember	2.685	771	3.456	1.821	314	2.135	
2024	30.124	5.482	32.253	22.460	3.169	25.629	
Jumlah Total	2023	19.112	3.139	22.251	19.112	3.139	22.251
	2022	
	2021	23.065	4.414	27.479	16.493	3.195	19.688

Sumber/Source: POLRES Ketapang/Resort Police Ketapang Regency

Tabel
Table 8.1.10**Jumlah Pengeluaran STNK Menurut Jenis STNK di
Kabupaten Ketapang, 2024**
**Number of Motor Vehicle License by Kinds of Motor Vehicle
License in Ketapang Regency, 2024**

Bulan Month	STNK Baru New of Motor Vehicle License			STNK Balik Nama Mutation of Motor Vehicle License			
	Roda 2 2 Wheels	Roda 4 4 Wheels	Jumlah Total	Roda 2 2 Wheels	Roda 4 4 Wheels	Jumlah Total	
(1)	(2)	(3)	(4)	(5)	(6)	(7)	
1. Januari	2.204	297	2.501	
2. Februari	1.297	122	1.419	
3. Maret	1.429	172	1.601	
4. April	1.959	284	2.243	
5. Mei	2.627	266	2.893	
6. Juni	1.751	213	1.964	
7. Juli	2.154	289	2.443	
8. Agustus	1.691	258	1.949	
9. September	1.549	211	1.760	
10. Oktober	1.509	193	1.702	
11. November	1.560	169	1.729	
12. Desember	1.710	286	1.996	
2024	21.440	2.760	24.200	
Jumlah	2023	19.112	3.139	22.251	683	636	1.319
Total	2022	13.693	2.599	16.292	648	665	1.243
	2021	15.947	2.532	18.479	732	694	1.426

Lanjutan Tabel/*Continued Table* 8.1.10

Bulan <i>Month</i>	STNK Perpanjangan <i>Extention of Motor Vehicle License</i>		
	Roda 2 <i>2 Wheels</i>	Roda 4 <i>4 Wheels</i>	Jumlah <i>Total</i>
(1)	(8)	(9)	(10)
1. Januari
2. Februari
3. Maret
4. April
5. Mei
6. Juni
7. Juli
8. Agustus
9. September
10. Oktober
11. November
12. Desember
	2024
Jumlah Total	2023	10.160	3.041
	2022	10.589	3.321
	2021	6.411	1.188
			7.599

Sumber/*Source*: POLRES Ketapang/*Resort Police Ketapang Regency*

Tabel 8.1.11 Jumlah Kejadian dan Korban Kecelakaan Lalu Lintas Serta Kerugian Materil di Kabupaten Ketapang 2024
Number of Traffic Accident Occurrence and Victims and Its Material Lost in Ketapang Regency, 2024

Bulan Month	Kejadian Ocurrence	Mati Dead	Luka Wounded		Kerugian Materiil Material Lost (Rp 000)	
			Ringan Minor	Berat Severe		
(1)	(2)	(3)	(4)	(5)	(6)	
1. Januari	4	1	7	–	6.000	
2. Februari	6	4	4	–	58.500	
3. Maret	2	1	3	–	4.000	
4. April	3	–	11	–	6.000	
5. Mei	4	2	2	2	35.500	
6. Juni	4	3	1	–	11.000	
7. Juli	8	7	4	1	38.500	
8. Agustus	12	8	9	–	96.000	
9. September	9	6	14	–	118.500	
10. Oktober	9	2	9	1	40.000	
11. November	6	4	3	2	23.500	
12. Desember	3	–	3	–	3.000	
Jumlah Total	2024	70	38	70	6	440.500
	2023	57	39	68	3	255.700
	2022	63	40	74	2	409.960
	2021	64	39	67	12	448.100

Sumber/Source: POLRES Ketapang / Resort Police Ketapang Regency

Tabel
Table 8.1.12**Jumlah Pengeluaran Surat Ijin Mengemudi (SIM) Menurut Klasifikasinya di Kabupaten Ketapang, 2024**
Number of Motor Vehicle License by Classification in Ketapang Regency, 2024

Bulan Month	SIM A	SIM B1	SIM B1U	SIM B2	SIM B2u	SIM C	SIM D	
(1)	(2)	(3)	(4)	(5)	(6)	(7)	(8)	
1. Januari	256	11	10	20	50	250	–	
2. Februari	197	9	11	21	23	221	–	
3. Maret	242	7	14	20	51	240	–	
4. April	235	7	13	21	37	278	–	
5. Mei	264	10	17	23	56	277	–	
6. Juni	260	14	13	25	46	256	–	
7. Juli	314	8	15	41	40	341	–	
8. Agustus	222	6	8	21	45	280	–	
9. September	198	6	10	20	40	280	–	
10. Oktober	325	15	15	24	72	573	–	
11. November	274	8	14	34	51	379	–	
12. Desember	295	3	17	21	59	338	–	
Jumlah	2024	3.082	104	157	291	570	3.713	–
Total	2023	2.797	194	258	266	357	3.676	–
	2022	4.468	343	278	438	597	7.727	–
	2021	2.936	107	106	213	271	3.289	–

Sumber/Source: POLRES Ketapang/Resort Police Ketapang Regency

Tabel 8.1.13 **Jumlah Penyebab Korban Kecelakaan Lalu Lintas dan Kerugian Materiiil di Kabupaten Ketapang, 2020-2024**
Table 8.1.13 **Number of Traffic Violation by Kind of Violation and Material Lost in Ketapang Regency, 2020-2024**

Uraian Description	2020	2021	2022	2023	2024
(1)	(2)	(3)	(4)	(5)	(6)
1. Penyebab Kecelakaan					
a. Kendaraan	–	1	16	–	–
b. Pengemudi	48	50	37	49	90
c. Kondisi Jalan	–	–	2	–	–
d. Pejalan Kaki	11	13	7	7	8
e. Cuaca	–	–	1	1	–
2. Korban Kecelakaan					
a. Meninggal Dunia	32	39	40	39	38
b. Luka Berat	1	12	2	3	6
c. Luka Ringan	72	67	74	68	70
3. Kerugian Materiiil (Juta Rupiah)	464.400	448.000	409.960	255.700	440.500

Sumber/Source: POLRES Ketapang/Resort Police Ketapang Regency

Tabel
Table 8.1.14

**Banyaknya Kendaraan Menurut Jenis Angkutan di
Kabupaten Ketapang, 2024**
*Number of Vehicle by Kind of Transportation in Ketapang
Regency, 2024*

Jenisnya Angkutan <i>Kind of Transportation</i>	Jumlah Kendaraan <i>Number of Vehicle</i>
(1)	(2)
1. Angkutan Jalan Raya - Roda 4 - Roda 2 - Sepeda	...
2. Angkutan Penumpang - Oplet - Bus - Becak	...
3. Angkutan Penumpang Sungai - Speed Boat - Motor Air	...
	2024
	2023
Jumlah	22.251
Total	19.282
	2021
	18.370
	2020
	13.117

Sumber/Source: POLRES Ketapang/Resort Police Ketapang Regency

Tabel 8.1.15 Jumlah Kendaraan Bermotor yang Telah diuji Menurut Penggunaannya di Kabupaten Ketapang, 2024
Table *Number of Examined Motor Vehicle by Purpose in Ketapang Regency, 2024*

Jenis Kendaraan <i>Kind of Vehicle</i>	Umum <i>Public</i>	Bukan Umum <i>Non Public</i>	Jumlah <i>Total</i>
(1)	(2)	(3)	(4)
1. Mobil Penumpang/Oplet	–	–	–
2. Bus	–	104	104
3. Truck	–	281	281
4. Dump Truck	–	791	791
5. Pick Up	–	510	510
6. Bt. Wangon	–	13	13
7. Tangki	–	166	166
8. Taksi	–	–	–
9. Ambulance	–	–	–
10. Tronton	–	–	–
11. Double Cabin	–	893	893
	2024	2.758	2.758
	2023	2.044	2.078
Jumlah Total	2022	1.536	1.538
	2021
	2020	335	341

Sumber/Source: Dinas Perhubungan Kabupaten Ketapang / Transportation Office Ketapang Regency

Tabel 8.1.16 Jumlah Sarana Angkutan Sungai/Kapal Pedalaman Menurut Jenisnya di Kabupaten Ketapang, 2024
Number of Water Transportation by Kind of Boat in Ketapang Regency, 2024

Jenis Kapal <i>Kind of Transportation</i>		Jumlah Kendaraan <i>Number of Vehicle</i>
(1)		(2)
1.	Bandung Bermotor	17
2.	Bandung Gandengan	–
3.	Motor Boat	2
4.	Tongkang Gandeng	6
5.	Talk Boat	6
6.	Long Boat	20
7.	Speed Boat	21
8.	Sampan Bermotor	–
9.	Haus Boat	–
10.	Tongkang Palma	–
11.	Ferry Boat	–
12.	Truck Air	–
2024		72
2023		79
Jumlah Total	2022	39
	2021	69
	2020	69

Sumber/Source: Dinas Perhubungan Kabupaten Ketapang/Transportation Office Ketapang Regency

Tabel
Table 8.1.17**Arus Kunjungan Kapal Dari Dalam dan Luar Negeri di
Kabupaten Ketapang, 2024**
**Number of Shipping Arrival From Domestic and Foreign in
Ketapang Regency, 2024**

Bulan Month	Kawasan Ketapang Ketapang Area				Kawasan Kendawangan Kendawangan Area			
	Luar Negeri Foreign		Dalam Negeri Domestic		Luar Negeri Foreign		Dalam Negeri Domestic	
	Unit	GRT	Unit	GRT	Unit	GRT	Unit	GRT
(1)	(2)	(3)	(4)	(5)	(6)	(7)	(8)	(9)
1. Januari	1	19.918	116	84.602	7	178.813	135	181.778
2. Februari	–	–	139	76.045	7	155.203	112	150.968
3. Maret	1	9.593	99	85.382	2	55.322	172	224.506
4. April	1	19.955	109	100.471	2	55.866	174	266.268
5. Mei	3	32.014	106	137.434	6	155.111	252	298.001
6. Juni	1	11.481	100	127.217	8	165.171	100	116.247
7. Juli	1	16.978	102	169.145	7	127.598	191	242.916
8. Agustus	3	40.244	109	147.097	8	136.215	195	229.679
9. September	2	20.888	114	176.284	8	177.870	243	285.832
10. Oktober	1	14.762	119	184.563	7	139.473	312	379.672
11. November	1	9.999	110	139.871	9	128.509	306	391.312
12. Desember	–	–	81	124.154	13	249.408	254	341.113
Jumlah Total	15	195.832	1.304	1.552.265	84	1.724.559	2.446	3.108.292

Sumber/Source: Kantor Kesyahbandaran dan Otoritas Pelabuhan Ketapang dan Unit Penyelenggara Pelabuhan Kelas III Kendawangan/
Ketapang Harbor Office and the Ketapang Port Authority and the Class III Kendawangan Port Operational Unit

Tabel
Table 8.1.18**Lalu Lintas Penumpang di Pelabuhan Kabupaten
Ketapang, 2024**
Passenger Traffic on Ketapang Regency Harbor, 2024

Bulan Month	Datang Disembark	Pergi Embarked
(1)	(2)	(3)
1. Januari	1.183	1.493
2. Februari	1.180	1.660
3. Maret	1.709	2.221
4. April	2.681	4.117
5. Mei	1.301	1.621
6. Juni	1.671	2.503
7. Juli	3.094	1.888
8. Agustus	1.885	2.047
9. September	964	997
10. Oktober	1.492	1.740
11. November	1.875	1.366
12. Desember	1.568	1.593
Jumlah Total	2024	20.603
		1.593

Sumber/Source: Kantor Kesyahbandaran dan Otoritas Pelabuhan Ketapang dan Unit Penyelenggara Pelabuhan Klas III Kendawangan/
Ketapang Harbor Office and the Ketapang Port Authority and the Class III Kendawangan Port Operational Unit

Tabel 8.1.19 **Lalu Lintas Pesawat Udara di Bandara Rahadi Osman di Kabupaten Ketapang, 2024**
Aircraft Traffic on Rahadi Osman Airport in Ketapang Regency, 2024

Bulan Month	Datang Arrival	Berangkat Departure
(1)	(2)	(3)
1. Januari	93	93
2. Februari	86	86
3. Maret	91	91
4. April	94	94
5. Mei	83	83
6. Juni	90	90
7. Juli	101	101
8. Agustus	98	98
9. September	93	93
10. Oktober	93	93
11. November	96	96
12. Desember	100	101
Jumlah	2024	1.118
Total	2023	1.237
	2022	1.241
	2021	1.134
	2020	1.405

Sumber/Source: Bandar Udara Rahadi Osman Ketapang/Rahadi Oesman Air Port Ketapang

Tabel
Table 8.1.20**Lalu Lintas Penumpang Pesawat Udara di Bandara Rahadi
Osman Kabupaten Ketapang, 2024**
*Aircraft Passenger Traffic on Rahadi Osman Airport in
Ketapang Regency, 2024*

Bulan Month	Datang Arrival	Berangkat Departure	Transit Transit
(1)	(2)	(3)	(4)
1. Januari	5.686	5.270	–
2. Februari	4.907	5.057	–
3. Maret	5.377	5.260	–
4. April	5.901	6.036	–
5. Mei	5.377	5.226	–
6. Juni	5.701	5.915	–
7. Juli	6.784	5.814	–
8. Agustus	6.291	6.111	–
9. September	5.945	5.728	–
10. Oktober	5.897	5.657	–
11. November	5.871	5.446	–
12. Desember	6.058	6.392	–
2024	69.795	67.912	–
2023	70.194	71.215	–
2022	71.890	73.778	49
2021	54.912	57.488	513
2020	69.194	68.602	923
Jumlah Total			

Sumber/Source: Bandar Udara Rahadi Osman Ketapang/Rahadi Oesman Air Port Ketapang

Tabel 8.1.21 **Jumlah Kargo yang Dimuat dan Dibongkar di Bandara Rahadi Osman (Kg) di Kabupaten Ketapang, 2024**
Table *Number of Loading and Unloading Cargo on Rahadi Osman Airport in Ketapang Regency, 2024*

Bulan <i>Month</i>	Muat <i>Loading</i>	Bongkar <i>Unloading</i>
(1)	(2)	(3)
1. Januari	9.895	3.952
2. Februari	6.923	3.881
3. Maret	10.074	4.484
4. April	7.130	3.030
5. Mei	9.401	4.858
6. Juni	9.211	4.943
7. Juli	9.608	4.549
8. Agustus	7.422	6.313
9. September	4.835	5.715
10. Oktober	5.750	7.816
11. November	4.159	8.991
12. Desember	5.344	6.327
2024	89.752	64.859
2023	164.452	133.938
2022	113.084	66.840
2021	29.141	42.961
2020	9.198	2.999
Jumlah Total		

Sumber/Source: Bandar Udara Rahadi Osman Ketapang/Rahadi Oesman Air Port Ketapang

Tabel
Table 8.1.22**Jumlah Bagasi yang Dimuat dan Dibongkar (Kg) Di
Bandara Rahadi Osman di Kabupaten Ketapang, 2024
Number of Loading and Unloading Baggage on Rahadi
Osman Airport in Ketapang Regency, 2024**

	Bulan Month	Muat Loading	Bongkar Unloading
	(1)	(2)	(3)
1.	Januari	21.358	24.767
2.	Februari	20.687	19.749
3.	Maret	18.809	24.207
4.	April	24.884	28.017
5.	Mei	18.216	23.694
6.	Juni	23.112	26.791
7.	Juli	20.850	33.593
8.	Agustus	21.475	29.854
9.	September	20.330	28.266
10.	Oktober	20.866	30.582
11.	November	20.299	31.604
12.	Desember	25.205	29.776
	2024	256.091	330.900
	2023	248.738	249.225
Jumlah Total	2022	270.132	291.821
	2021	195.832	201.274
	2020	194.587	245.042

Sumber/Source: Bandar Udara Rahadi Osman Ketapang/Rahadi Oesman Air Port Ketapang

Tabel 8.1.23 **Jumlah Pos/Paket Udara yang Dimuat dan Dibongkar (Kg) di Bandara Rahadi Osman di Kabupaten Ketapang, 2024**
Table **Number of Loading and Unloading Airmail/Package on Rahadi Osman Airport in Ketapang Regency, 2024**

	Bulan <i>Month</i>	Muat <i>Loading</i>	Bongkar <i>Unloading</i>
	(1)	(2)	(3)
1.	Januari	–	–
2.	Februari	–	–
3.	Maret	–	–
4.	April	–	–
5.	Mei	–	–
6.	Juni	–	–
7.	Juli	–	–
8.	Agustus	–	–
9.	September	–	–
10.	Oktober	–	–
11.	November	–	–
12.	Desember	–	–
	2024	–	–
	2023	–	–
Jumlah	2022	–	–
Total	2021	–	–
	2020	–	–

Sumber/Source: Bandar Udara Rahadi Osman Ketapang/Rahadi Oesman Air Port Ketapang

8.2 KOMUNIKASI COMMUNICATION

Tabel 8.2.1 Jumlah Menara Telekomunikasi Provider menurut Pemilik Menara dan Kecamatan di Kabupaten Ketapang, 2024
Number of Providers Telecommunication Tower by Tower Owner and Subdistrict in Ketapang Regency, 2024

Kecamatan <i>Subdistrict</i>	PT. Telkomsel	PT. Mitratel	PT. Indosat Tbk	Fiberhome	PT. Protelindo	PT. XL- Axiata
(1)	(2)	(3)	(4)	(5)	(6)	(7)
Kendawangan	2	11	3	10	3	2
Manis Mata	1	2	2	10	–	1
Marau	1	–	2	4	–	1
Singkup	1	1	1	2	–	–
Air Upas	2	2	1	1	–	–
Jelai Hulu	3	1	2	12	–	–
Tumbang Titi	5	4	–	7	–	5
Pemahan	1	–	1	4	–	–
Sungai Melayu Rayak	3	3	–	–	1	–
Matan Hilir Selatan	5	3	2	1	–	–
Benua Kayong	7	5	2	–	1	1
Matan Hilir Utara	5	2	3	1	–	–
Delta Pawan	5	14	3	1	6	1
Muara Pawan	3	2	1	1	–	1
Nanga Tayap	4	1	3	9	2	2
Sandai	4	2	2	7	1	2
Hulu Sungai	1	1	–	5	–	5
Sungai Laur	1	3	1	10	–	1
Simpang Hulu	2	1	2	9	–	–
Simpang Dua	–	–	–	5	1	1
Ketapang	56	58	31	99	15	23

Lanjutan Tabel/*Continued Table* 8.2.1

Kecamatan Subdistrict	PT. Centratama	PT. TBG	PT. Tsel	PT. Gihon Telecommunication
(1)	(8)	(9)	(10)	(11)
Kendawangan	1	6	–	–
Manis Mata	–	3	–	–
Marau	1	–	–	–
Singkup	–	1	–	–
Air Upas	–	2	–	–
Jelai Hulu	–	1	–	–
Tumbang Titi	1	1	–	–
Pemahan	–	–	–	–
Sungai Melayu Rayak	–	–	–	–
Matan Hilir Selatan	1	–	–	–
Benua Kayong	–	8	–	–
Matan Hilir Utara	–	1	–	–
Delta Pawan	–	3	–	–
Muara Pawan	1	2	–	–
Nanga Tayap	–	1	–	1
Sandai	1	2	–	–
Hulu Sungai	–	1	–	–
Sungai Laur	–	–	–	–
Simpang Hulu	–	–	–	–
Simpang Dua	–	–	–	–
Ketapang	6	32	–	1

Lanjutan Tabel/*Continued Table 8.2.1*

Kecamatan <i>Subdistrict</i>	PT. HCPT/3	TELKOM FLEXI	PT. TVRI	PT. STP	PT. INTI BANGUN SEJAHTERA
(1)	(12)	(13)	(14)	(15)	(16)
Kendawangan	1	1	1	–	–
Manis Mata	–	–	–	–	–
Marau	–	–	–	–	–
Singkup	–	–	–	–	–
Air Upas	–	–	–	–	–
Jelai Hulu	–	–	–	–	–
Tumbang Titi	–	–	–	–	–
Pemahan	–	–	–	–	–
Sungai Melayu Rayak	–	–	–	–	–
Matan Hilir Selatan	6	–	1	–	–
Benua Kayong	2	1	–	2	1
Matan Hilir Utara	3	–	–	–	1
Delta Pawan	3	2	1	–	–
Muara Pawan	2	1	–	–	–
Nanga Tayap	–	–	–	–	–
Sandai	–	–	–	–	–
Hulu Sungai	–	–	–	–	–
Sungai Laur	–	–	–	–	–
Simpang Hulu	–	–	–	–	–
Simpang Dua	–	–	–	–	–
Ketapang	17	5	3	2	2

Sumber/*Source*: Dinas Komunikasi dan Informatik Kabupaten Ketapang/*Communication and Informatics Office of Ketapang Regency*

Tabel
Table 8.2.2**Jumlah Desa/Kelurahan yang Memiliki Kantor Pos Menurut Kecamatan di Kabupaten Ketapang, 2020-2024**
Number of Villages/Subdistricts with Post Office by District in Ketapang Regency, 2020-2024

Kecamatan Subdistrict	2020	2021	2022	2023	2024
(1)	(2)	(3)	(4)	(5)	(6)
Kendawangan	2	2	2
Manis Mata	1	1	3
Marau	1	1	1
Singkup	–	–	–
Air Upas	1	2	3
Jelai Hulu	–	–	–
Tumbang Titi	3	2	1
Pemahan	–	–	–
Sungai Melayu Rayak	–	–	–
Matan Hilir Selatan	1	1	2
Benua Kayong	–	–	2
Matan Hilir Utara	–	–	–
Delta Pawan	1	1	1
Muara Pawan	–	–	–
Nanga Tayap	1	1	1
Sandai	1	1	1
Hulu Sungai	–	–	1
Sungai Laur	–	–	–
Simpang Hulu	1	1	1
Simpang Dua	–	–	–
Ketapang	13	13	19

Catatan/Note : ¹ Desa pada tabel ini termasuk Unit Permukiman Transmigrasi (UPT) yang masih dibina oleh kementerian terkait dan nagari di Provinsi Sumatra Barat/Villages in this table includes Transmigration Resettlement Unit under related ministry and nagari in Sumatra Barat Province

² Kantor pos termasuk pos pembantu dan rumah pos/Post office included auxiliary post office and mailing post

Sumber/Source: Badan Pusat Statistik, Pendataan Potensi Desa 2020, 2021, dan 2024/BPS-Statistics Indonesia, Village Potential Data Collecting 2020, 2021, and 2024

Tabel
Table 8.2.3

Jumlah Banyaknya Desa/Kelurahan menurut Kecamatan dan Penerimaan Sinyal Internet Telepon Seluler di Kabupaten Ketapang 2024
Number of Villages/Subdistricts by District and Cellular Phone Internet Signal Reception in Ketapang Regency 2024

Kecamatan Subdistrict	3G/H/H+/EVDO	2,5G/E/GPRS	Tidak Ada None	5G/4G/LTE
(1)	(2)	(3)	(4)	(5)
Kendawangan	–	1	–	18
Manis Mata	3	5	1	13
Marau	2	–	1	7
Singkup	–	–	–	8
Air Upas	1	–	–	8
Jelai Hulu	1	2	–	18
Tumbang Titi	5	2	2	14
Pemahan	–	–	–	7
Sungai Melayu Rayak	–	1	–	10
Matan Hilir Selatan	1	–	–	10
Benua Kayong	–	–	–	11
Matan Hilir Utara	–	–	–	5
Delta Pawan	–	–	–	9
Muara Pawan	–	–	–	8
Nanga Tayap	2	1	–	14
Sandai	1	2	–	10
Hulu Sungai	–	3	–	9
Sungai Laur	–	2	1	16
Simpang Hulu	–	–	–	14
Simpang Dua	2	–	2	2
Ketapang	18	19	7	211

Sumber/Source: Badan Pusat Statistik, Pendataan Potensi Desa 2024/BPS-Statistics Indonesia, Village Potential Data Collecting 2024

Tabel
Table 8.2.4**Banyaknya Pengiriman Pos Menurut Jenisnya di Kabupaten Ketapang, 2024**
Number of Post Delivery by Type of Mail in Ketapang Regency, 2024

Bulan Month	Surat Biasa¹ Ordinary Mail	Surat Tercatat¹ Registered Mail	Surat Kilat Khusus¹ Surat Kilat Special Express Mail	Surat Kilat¹ Express Mail	Jumlah¹ Total
(1)	(2)	(3)	(4)	(5)	(6)
Januari/January	–	86	1.674	54	1.814
Februari/February	–	100	1.278	70	1.448
Maret/March	–	66	2.126	53	2.245
April/April	–	91	1.430	76	1.597
Mei/May	–	149	1.798	142	2.089
Juni/June	–	119	2.934	149	3.202
Juli/July	–	133	3.244	69	3.446
Agustus/August	–	100	2.831	70	3.001
September/September	–	152	2.114	58	2.324
Oktober/October	–	118	2.376	33	2.524
November/November	2	128	2.777	14	2.911
December/December	5	120	2.715	20	2.860
Jumlah	7	1.362	27.297	808	29.461

Catatan/Notes: ¹Data tahun 2023/2023 Data

Sumber/Source: Kantor Pos Kabupaten Ketapang/Post Office of Ketapang Regency

Tabel
Table 8.2.5**Banyaknya Penerimaan Pos Menurut Jenisnya di
Kabupaten Ketapang, 2024**
**Number of Post Received by Type of Mail in Ketapang
Regency, 2024**

Bulan Month	Surat Biasa¹ Ordinary Mail	Surat Tercatat¹ Registered Mail	Surat Kilat Khusus¹ Special Express Mail	Surat Kilat¹ Express Mail	Jumlah¹ Total
(1)	(2)	(3)	(4)	(5)	(6)
Januari/January	108	682	2.098	1.502	4.390
Februari/February	161	1.000	2.200	965	4.326
Maret/March	165	835	2.650	1.006	4.656
April/April	200	680	1.806	1.854	4.540
Mei/May	269	456	2.553	1.265	4.543
Juni/June	168	602	2.350	1.325	4.445
Juli/July	89	152	2.662	1.725	4.628
Agustus/August	101	1.001	2.265	1.625	4.992
September/September	47	160	2.301	1.965	4.473
Oktober/October	100	100	3.281	1.263	4.744
November/November	67	758	3.601	1.625	6.051
December/December	352	1.332	3.861	2.115	7.660
2024	1.827	7.758	31.628	18.235	59.448
2023	1.827	7.758	31.628	18.235	59.448
2022
2021
2020

Catatan/Notes: ¹Data tahun 2023/2023 Data

Sumber/Source: Kantor Pos Kabupaten Ketapang/Post Office of Ketapang Regency

Tabel 8.2.6 Banyaknya Pengiriman Paket Pos dan Wesel Pos di Kabupaten Ketapang, 2024
Table *Number of Delivered Post Package and Money Orders in Ketapang Regency, 2024*

Bulan Month	Paket Pos ¹ Post Package	Wesel Pos ¹ Post Money Orders	Besarnya Uang Wesel Pos ¹ Value of Postal Money Orders
(1)	(2)	(3)	(4)
Januari/January	506	126	313.407.000
Februari/February	610	133	477.330.000
Maret/March	705	116	285.710.000
April/April	612	170	450.675.000
Mei/May	822	93	197.930.000
Juni/June	638	72	160.407.000
Juli/July	714	98	208.970.000
Agustus/August	773	83	169.360.000
September/September	802	82	140.018.000
Oktober/October	813	85	142.535.000
November/November	769	79	175.935.000
December/December	734	65	136.570.000
2024	8.498	1.202	2.858.847.000
2023	8.498	1.202	2.858.847.000
2022
2021
2020

Catatan/Notes: ¹Data tahun 2023/2023 Data

Sumber/Source: Kantor Pos Kabupaten Ketapang/Post Office of Ketapang Regency

Tabel
Table 8.2.7**Banyaknya Penerimaan Paket Pos dan Wesel Pos di
Kabupaten Ketapang, 2024**
**Number of Received Post Package and Money Orders in
Ketapang Regency, 2024**

Bulan Month	Paket Pos¹ Post Package	Wesel Pos¹ Post Money Orders	Besarnya Uang Wesel Pos¹ Value of Postal Money Orders
(1)	(2)	(3)	(4)
Januari/January	4.390	60	37.916.000
Februari/February	4.326	62	104.515.000
Maret/March	4.656	55	75.757.000
April/April	4.540	52	125.048.000
Mei/May	4.543	48	40.366.000
Juni/June	4.445	48	203.024.000
Juli/July	4.628	38	61.827.000
Agustus/August	4.992	54	30.840.000
September/September	4.473	42	52.245.000
Oktober/October	4.744	38	27.030.000
November/November	6.051	41	59.110.000
December/December	7.660	38	34.152.000
2024	59.448	576	851.830.000
2023	59.448	576	851.830.000
2022
2021
2020

Catatan/Notes: ¹Data tahun 2023/2023 Data

Sumber/Source: Kantor Pos Kabupaten Ketapang/Post Office of Ketapang Regency

<https://ketapangkab.bps.go.id>

BAB IX

Perbankan, Koperasi, dan Harga-harga

Banking, Cooperative, dan Prices



TERCATAT **230** KOPERASI AKTIF DI KABUPATEN KETAPANG PADA TAHUN 2024

230 active cooperatives were recorded in Ketapang Regency in 2024.



IHK SECARA UMUM BERFLUKTUASI SELAMA 2024



CPI generally fluctuated during 2024



PENJELASAN TEKNIS

1. **Koperasi** adalah organisasi bisnis yang dimiliki dan dioperasikan oleh orang-seorang demi kepentingan bersama. Koperasi melandaskan kegiatan berdasarkan prinsip gerakan ekonomi rakyat yang berdasarkan asas kekeluargaan. Di Indonesia sendiri telah dibuat Undang Undang no. 25 tahun 1992 tentang Perkoperasian. Koperasi Aktif adalah Koperasi yang dalam 3 (tiga) tahun terakhir secara berturut-turut melaporkan Laporan RAT (Rapat Anggota Tahunan) dan aktif secara kelembagaan.

Koperasi unit desa (KUD) merupakan koperasi di wilayah pedesaan yang bergerak dalam penyediaan kebutuhan masyarakat yang berkaitan dengan kegiatan pertanian. Koperasi unit desa dapat juga dikatakan sebagai wadah organisasi ekonomi yang berwatak sosial dan merupakan wadah bagi pengembangan berbagai kegiatan ekonomi masyarakat pedesaan yang diselenggarakan oleh masyarakat dan untuk masyarakat itu sendiri.

Koperasi berstatus **Non-Koperasi Unit Desa (Non-KUD)** adalah koperasi yang berbeda cakupan kegiatannya diluar Koperasi Unit Desa. Selain itu, Koperasi Non-KUD biasanya memiliki wilayah kerja yang lebih luas.

TECHNICAL NOTES

1. **A cooperative** is a business organization owned and operated by individuals for the common good. Cooperatives base their activities on the principles of the people's economic movement based on the principle of kinship. In Indonesia itself, Law no. 25 of 1992 concerning Cooperatives has been made. Active Cooperative is a Cooperative that in the last 3 (three) years consecutively reports the RAT Report (Annual Member Meeting) and is institutionally active.

Village unit cooperatives (KUD) is a cooperative in rural areas engaged in the provision of community needs related to agricultural activities. Village unit cooperatives can also be said to be a social economic organization and a forum for the development of various economic activities of rural communities organized by the community and for the community itself.

Non-Village Unit Cooperatives (Non-KUD) are cooperatives that differ in the scope of their activities beyond the Village Unit Cooperative. In addition, Non-KUD Cooperatives usually have a wider working area.

2. **IHK** merupakan indikator inflasi di Indonesia. IHK mencakup 11 kelompok (COICOP 2018), yaitu: makanan, minuman, dan tembakau; pakaian dan alas kaki; perumahan, air, listrik, dan bahan bakar rumah tangga; perlengkapan, peralatan, dan pemeliharaan rutin rumah; kesehatan; transportasi; informasi, komunikasi, dan jasa keuangan; rekreasi, olahraga, dan budaya; pendidikan; penyediaan makanan dan minuman/restoran; perawatan pribadi dan jasa lainnya.

3. **Inflasi** merupakan suatu proses meningkatnya harga-harga secara umum dan terus-menerus yang berkaitan dengan mekanisme pasar yang dapat disebabkan oleh berbagai faktor, antara lain, konsumsi masyarakat yang meningkat, berlebihnya likuiditas di pasar yang memicu konsumsi atau bahkan spekulasi, sampai termasuk juga akibat adanya ketidaklancaran distribusi barang.

2. **The CPI** is an indicator of inflation in Indonesia. The CPI covers 11 groups (COICOP 2018), namely: food, beverages, and tobacco; clothing and footwear; housing, water, electricity, and household fuel; household supplies, appliances, and routine maintenance; health; transportation; information, communication, and financial services; recreation, sports, and culture; education; provision of food and beverages/restaurants; personal care and other services.

3. **Inflation** is a general and continuous process of rising prices related to the market mechanism that can be caused by a variety of factors, including increased public consumption, excess liquidity in the market that triggers consumption or even speculation, and also due to the unreliable distribution of goods.

ULASAN**DESCRIPTION****Koperasi**

Koperasi adalah bentuk lembaga keuangan di Indonesia yang tidak mengedepankan keuntungan (*non profit oriented*), melainkan mengutamakan kesejahteraan para anggotanya. Oleh sebab itu, koperasi disebut sebagai soko-guru perekonomian Indonesia. Dipandang dari sisi jumlah, koperasi aktif di Kabupaten Ketapang cenderung fluktuatif. Pada tahun 2024, terdapat penurunan jumlah koperasi dibandingkan dengan tahun sebelumnya. jumlah koperasi yang pada tahun 2023 sebanyak 258 menurun menjadi 230 di tahun 2024.

Kecamatan Kendawangan merupakan kecamatan yang memiliki jumlah koperasi aktif terbanyak yaitu 46 koperasi, diikuti oleh Kecamatan Nanga Tayap dengan 25 koperasi dan Kecamatan Manis Mata dengan 24 koperasi. Sementara itu, koperasi aktif di Kecamatan Hulu Sungai merupakan jumlah koperasi aktif paling sedikit dimana hanya terdapat 1 koperasi.

Cooperative

Cooperative are a form of financial institution in Indonesia which do not promote the profit (non profit oriented), but give priority to the welfare of its members. Therefore, the Cooperative referred to as the pillar-teacher Indonesian economy. In terms of the number, active cooperative in Ketapang Regency tend to fluctuate. In 2024, there was a decrease in the number of cooperatives compared to the previous year. The number of cooperative which is 258 in 2023 decreased to 230 in 2024.

Kendawangan is a subdistrict that has the highest number of active cooperatives that are 46 cooperatives, followed by Nanga Tayap with 25 cooperatives, and Manis Mata with 24 cooperatives. Meanwhile, the active cooperatives in Hulu Sungai District have the smallest number of active cooperatives with only 1 cooperative.

Inflasi

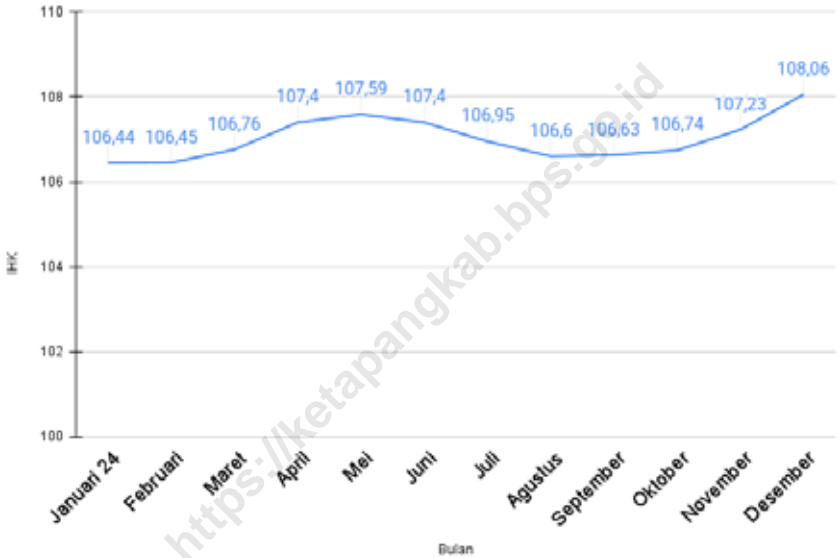
Inflasi menggambarkan kondisi makro perekonomian suatu daerah. Inflasi dapat mempengaruhi dan dipengaruhi oleh daya beli masyarakat. Tingkat inflasi yang tinggi bisa disebabkan oleh daya beli masyarakat menurun ataupun justru inflasi yang tinggi membuat daya beli masyarakat menjadi menurun. Selain itu, pola investasi akan terhambat jika tingkat inflasi tidak bisa dikendalikan.

Sepanjang tahun 2024 trend IHK di Kabupaten Ketapang secara umum cukup berfluktuasi dan mengalami peningkatan terutama pada bulan-bulan hari raya dan menjelang libur panjang akhir tahun. Hal ini menggambarkan bahwa harga-harga barang yang berada di kelompok pengeluaran mengalami kenaikan selama periode tersebut. Selama tahun 2024, Indonesia mengalami deflasi selama lima bulan beruntun secara bulanan sejak Mei-September. Sedangkan untuk Kabupaten Ketapang sendiri mengalami deflasi pada bulan Juni hingga Agustus.

Inflation

Inflation describes the macroeconomic conditions of a region. Inflation can affect and be affected by people's purchasing power. A high inflation rate can cause people's purchasing power to decrease or even high inflation can cause people's purchasing power to decrease. In addition, investment patterns will be hampered if the inflation rate cannot be controlled.

Throughout 2024, the CPI trend in Ketapang Regency generally fluctuated and experienced an increase, especially during the holiday months and before the long year-end holidays. This illustrates that the prices of goods in the expenditure groups increased during this period. During 2024, Indonesia experienced deflation for five consecutive months on a monthly basis from May-September. Meanwhile, Ketapang Regency itself experienced deflation from June to August.

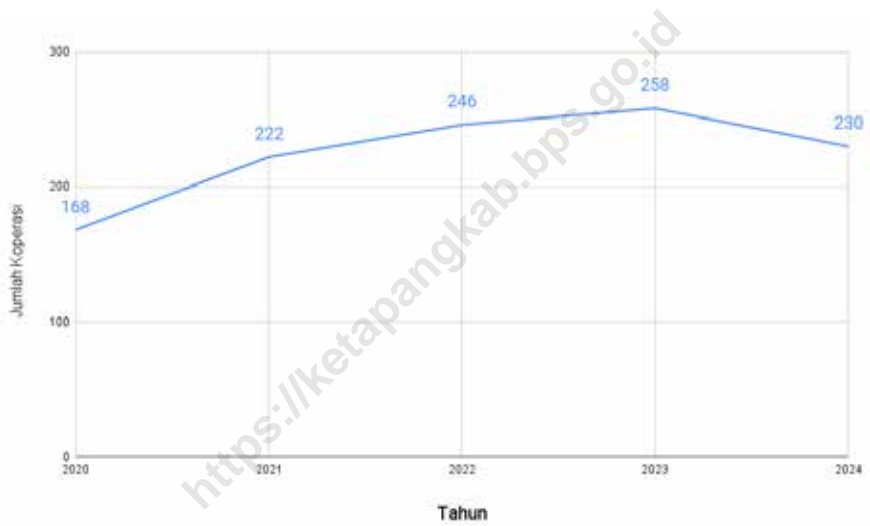


Catatan/Note: ...

Sumber/Source: Badan Pusat Statistik, Survei Harga Konsumen/BPS-Statistics Indonesia, Consumer Price Survey

Gambar
Figures 9.1

**Index Harga Konsumen per Bulan (2022=100) di
Kabupaten Ketapang, 2024**
**Consumer Price Index per Month (2022=100) in
Ketapang Regency, 2024**



Sumber/Source: Dinas Koperasi, UKM, dan Perindag Kabupaten Ketapang/Cooperatives and Small and Medium Enterprise Office and Industry and Trade Office

Gambar 9.2 Jumlah Koperasi Aktif di Kabupaten Ketapang, 2024
Figures Number of Active Cooperative in Ketapang Regency, 2024

Tabel 9.1
Table

Jumlah Koperasi Aktif Menurut Kecamatan di Kabupaten Ketapang, 2020–2024
Number of Active Cooperative by District in Ketapang Regency, 2020–2024

Kecamatan Subdistrict	2020	2021	2022	2023	2024
(1)	(2)	(3)	(4)	(5)	(6)
Kendawangan	31	44	50	52	46
Manis Mata	15	26	26	26	24
Marau	12	15	12	15	15
Singkup	4	6	7	9	9
Air Upas	12	15	19	19	18
Jelai Hulu	4	4	5	6	6
Tumbang Titi	6	9	9	11	11
Pemahan	4	4	4	4	4
Sungai Melayu Rayak	3	5	6	6	6
Matan Hilir Selatan	5	9	7	6	6
Benua Kayong	7	5	7	6	5
Matan Hilir Utara	7	7	6	5	5
Delta Pawan	18	23	27	26	21
Muara Pawan	2	4	4	3	3
Nanga Tayap	13	18	24	27	25
Sandai	10	11	13	15	15
Hulu Sungai	1	1	-	1	1
Sungai Laur	3	3	3	3	3
Simpang Hulu	8	10	13	15	5
Simpang Dua	3	3	4	3	2
Ketapang	168	222	246	258	230

Sumber/Source: Dinas Koperasi, UKM, dan Perindag Kabupaten Ketapang/Cooperatives and Small and Medium Enterprise Office and Industry and Trade Office

Tabel
Table 9.2**Jumlah Koperasi Menurut Jenis Koperasi dan Kecamatan di Kabupaten Ketapang, 2024**
Number of Cooperative by Kind of Cooperative and District in Ketapang Regency, 2024

Kecamatan Subdistrict	Jenis Koperasi Kind of Cooperative					Jumlah Total
	KUD	KPRI	KOPKAR	KOPPAS	Lainnya Other	
(1)	(2)	(3)	(4)	(5)	(6)	(7)
Kendawangan
Manis Mata
Marau
Singkup
Air Upas
Jelai Hulu
Tumbang Titi
Pemahan
Sungai Melayu Rayak
Matan Hilir Selatan
Benua Kayong
Matan Hilir Utara
Delta Pawan
Muara Pawan
Nanga Tayap
Sandai
Hulu Sungai
Sungai Laur
Simpang Hulu
Simpang Dua
Ketapang	43	36	37	1	533	650

Sumber/Source: Dinas Koperasi, UKM, dan Perindag Kabupaten Ketapang/Cooperatives and Small and Medium Enterprise Office and Industry and Trade Office

Tabel
Table 9.3**Jumlah Koperasi Primer Menurut Jenisnya di Kabupaten
Ketapang, 2024**
**Number of Primary Cooperative by Kind of Cooperative in
Ketapang Regency, 2024**

Jenis Koperasi <i>Kind of Cooperative</i>	Koperasi Primer <i>Primary Cooperative</i>
(1)	(2)
Koperasi Simpan Pinjam	18
Koperasi Perkebunan	172
Koperasi Serba Usaha	135
Koperasi Pertambangan	2
Kopkar	37
Koperasi Pertanian	24
KUD	43
Koperasi Nelayan	8
Koperasi Lainnya	132
Koperasi Pegawai Negeri (KPRI)	36
Koperasi Pemuda	1
Koperasi Angkutan Darat	14
Koperasi Kepolisian	1
Koperasi Veteran	2
Koperasi Pasar	1
Koperasi Wanita	7
Koperasi Tenaga Kerja Bongkar Muat (TKBM)	2
Koperasi Pepabri	1
Kopinkra	3
Koppontren	6
Koperasi Angkatan Udara	-
Koperasi Peternakan	2
Koperasi Angkatan Darat	1
Kopti	1
Koperasi Simpan Pinjam	1
Jumlah	2024
Total	2023
	2022
	2021
	2020
	650
	644
	629
	609
	568

Sumber/Source: Dinas Koperasi, UKM, dan Perindag Kabupaten Ketapang/Cooperatives and Small and Medium Enterprise Office and Industry and Trade Office

Tabel
Table 9.4**Jumlah Koperasi Menurut Kecamatan di Kabupaten
Ketapang, 2024**
**Number of Cooperative by Subdistrict in Ketapang Regency,
2024**

Kecamatan Subdistrict	KUD Rural Cooperative	Non KUD Not Rural Cooperative	Jumlah Total
(1)	(2)	(3)	(4)
Kendawangan
Manis Mata
Marau
Singkup
Air Upas
Jelai Hulu
Tumbang Titi
Pemahan
Sungai Melayu Rayak
Matan Hilir Selatan
Benua Kayong
Matan Hilir Utara
Delta Pawan
Muara Pawan
Nanga Tayap
Sandai
Hulu Sungai
Sungai Laur
Simpang Hulu
Simpang Dua
Jumlah Total	2024	43	607
	2023	43	601
	2022	44	585
	2021	44	565
	2020	47	521

Sumber / Source: Dinas Koperasi, UKM, dan Perindag Kabupaten Ketapang / Cooperatives and Small and Medium Enterprise Office and Industry and Trade Office

Tabel
Table 9.5**Jumlah Koperasi Unit Desa (KUD) Menurut Klasifikasi dan Kecamatan di Kabupaten Ketapang, 2024**
Number of Rural Cooperative by Classification and Subdistrict in Ketapang Regency, 2024

Kecamatan Subdistrict	Klasifikasi Classification					Jumlah Total	
	A	B	C	D	BDK		
(1)	(2)	(3)	(4)	(5)	(6)	(7)	
Kendawangan	—	...	—	...	
Manis Mata	—	...	—	...	
Marau	—	...	—	...	
Singkup	—	...	—	...	
Air Upas	—	...	—	...	
Jelai Hulu	—	...	—	...	
Tumbang Titi	—	...	—	...	
Pemahan	—	...	—	...	
Sungai Melayu Rayak	—	...	—	...	
Matan Hilir Selatan	—	...	—	...	
Benua Kayong	—	...	—	...	
Matan Hilir Utara	—	...	—	...	
Delta Pawan	—	...	—	...	
Muara Pawan	—	...	—	...	
Nanga Tayap	—	...	—	...	
Sandai	—	...	—	...	
Hulu Sungai	—	...	—	...	
Sungai Laur	—	...	—	...	
Simpang Hulu	—	...	—	...	
Simpang Dua	—	...	—	...	
Jumlah/ Total	2024	4	1	—	38	—	43
	2023	3	2	1	41	—	47
	2022	3	—	—	41	—	44
	2021	4	3	1	36	—	44
	2020	2	3	4	38	—	47

Catatan/Note: A = Sangat Baik / Very Good
 B = Baik / Good
 C = Cukup Baik / Good Enough
 D = Kurang Baik / Not Good Enough

BDK = Belum Diklasifikasikan / Not Classified

Sumber / Source: Dinas Koperasi, UKM, dan Perindag Kabupaten Ketapang / Cooperatives and Small and Medium Enterprise Office and Industry and Trade Office

Tabel
Table 9.6**Jumlah Koperasi Non KUD Menurut Klasifikasi dan Kecamatan di Kabupaten Ketapang, 2024**
Number of Not Rural Cooperative by Subdistrict in Ketapang Regency, 2024

Kecamatan Subdistrict	Klasifikasi Classification					Jumlah Total	
	A	B	C	D	BDK		
(1)	(2)	(3)	(4)	(5)	(6)	(7)	
Kendawangan	...	-	-	...	-	...	
Manis Mata	...	-	-	...	-	...	
Marau	...	-	-	...	-	...	
Singkup	...	-	-	...	-	...	
Air Upas	...	-	-	...	-	...	
Jelai Hulu	...	-	-	...	-	...	
Tumbang Titi	...	-	-	...	-	...	
Pemahan	...	-	-	...	-	...	
Sungai Melayu Rayak	...	-	-	...	-	...	
Matan Hilir Selatan	...	-	-	...	-	...	
Benua Kayong	...	-	-	...	-	...	
Matan Hilir Utara	...	-	-	...	-	...	
Delta Pawan	...	-	-	...	-	...	
Muara Pawan	...	-	-	...	-	...	
Nanga Tayap	...	-	-	...	-	...	
Sandai	...	-	-	...	-	...	
Hulu Sungai	...	-	-	...	-	...	
Sungai Laur	...	-	-	...	-	...	
Simpang Hulu	...	-	-	...	-	...	
Simpang Dua	...	-	-	...	-	...	
Jumlah Total	2024	133	-	-	92	-	607
	2023	94	48	106	353	-	597
	2022	94	48	98	347	-	587
	2021	74	47	98	349	-	568
	2020¹	39	25	71	100	275	510

Catatan/Note: A = Sangat Baik / Very Good

B = Baik / Good

C = Cukup Baik / Good Enough

D = Kurang Baik / Not Good Enough

BDK = Belum Diklasifikasikan / Not Classified

¹ Data tahun 2018

Sumber/Source: Dinas Koperasi, UKM, dan Perindag Kabupaten Ketapang/Cooperatives and Small and Medium Enterprise Office and Industry and Trade Office

Tabel
Table 9.7**Jumlah Koperasi Non KUD Menurut Klasifikasi dan Kecamatan di Kabupaten Ketapang, 2024**
Number of Not Rural Cooperative by Subdistrict in Ketapang Regency, 2024

Jenis Kegiatan <i>Kind of Activity</i>	Dilakukan oleh <i>Organized by</i>			Jumlah <i>Total</i>
	KUD <i>Rural Cooperative</i>	Non KUD <i>Not Rural Cooperative</i>		
(1)	(2)	(3)	(4)	
Perikanan
Perdagangan
Penyalur Saprodi
Waserda
Simpan Pinjam
Kredit Usaha Tani
Kelistrikan
Penyalur BBM
Angkutan
Kerajinan
Pangan
RMU (Penggilingan)
Kelapa Sawit
Lainnya
Jumlah <i>Total</i>	2024	43	607	650
	2023	44	589	633
	2022	44	585	629
	2021	44	565	609
	2020	47	521	568

Catatan/Note: ...

Sumber/Source: Dinas Koperasi, UKM, dan Perindag Kabupaten Ketapang/*Cooperatives and Small and Medium Enterprise Office and Industry and Trade Office*

Tabel
Table 9.8**Perkembangan Koperasi di Kabupaten Ketapang, 2022-2024**
Growth of Cooperative in Ketapang Regency, 2022-2024

Perkembangan Growth of	2022	2023	2024
(1)	(2)	(3)	(4)
1. Unit	629	644	650
2. Anggota	25,273	25,573	64,338
3. Simpanan (Juta Rp)	28,611	28,811	215,086
4. Donasi/Hibah (Juta Rp)	2,253	2,255	–
5. Dari Luar (Juta Rp)	3,299	3,299	46,949
6. Cadangan (Juta Rp)	10,318	10,318	–
7. Sisa Hasil Usaha (Juta Rp)	7,974	7,974	18,324
8. Dana-dana (Juta Rp)	1,376	1,376	–
9. Volume Usaha (Juta Rp)	94,062	–	206,357

Sumber/Source: Dinas Koperasi, UKM, dan Perindag Kabupaten Ketapang/*Cooperatives and Small and Medium Enterprise Office and Industry and Trade Office*

Tabel
Table 9.9**Perkembangan KUD di Kabupaten Ketapang, 2022-2024**
Growth of Rural Cooperative in Ketapang Regency, 2022-2024

Perkembangan Growth of	2022	2023	2024
(1)	(2)	(3)	(4)
1. Unit	44	43	43
2. Anggota	1,903	1,883	1,860
3. Simpanan (Juta Rp)	348	345	5,308
4. Donasi/Hibah (Juta Rp)	–	–	–
5. Dari Luar (Juta Rp)	–	–	21,347
6. Cadangan (Juta Rp)	5,512	5,512	–
7. Sisa Hasil Usaha (Juta Rp)	100	100	2,760
8. Dana-dana (Juta Rp)	602	602	–
9. Volume Usaha (Juta Rp)	14,386	–	13,498

Sumber/Source: Dinas Koperasi, UKM, dan Perindag Kabupaten Ketapang/*Cooperatives and Small and Medium Enterprise Office and Industry and Trade Office*

Tabel
Table 9.10**Perkembangan Non KUD di Kabupaten Ketapang, 2022-2024**
Growth of Not Rural Cooperative in Ketapang Regency, 2022-2024

Perkembangan Growth of	2022	2023	2024
(1)	(2)	(3)	(4)
1. Unit	565	580	...
2. Anggota	23,370	23,670	...
3. Simpanan (Juta Rp)	28,262	28,462	...
4. Donasi/Hibah (Juta Rp)	2,253	2,253	...
5. Dari Luar (Juta Rp)	2,399	2,399	...
6. Cadangan (Juta Rp)	4,806	4,806	...
7. Sisa Hasil Usaha (Juta Rp)	7,874	7,874	...
8. Dana-dana (Juta Rp)	775	775	...
9. Volume Usaha (Juta Rp)	79,676	—	...

Sumber/Source: Dinas Koperasi, UKM, dan Perindag Kabupaten Ketapang/Cooperatives and Small and Medium Enterprise Office and Industry and Trade Office

Tabel
Table 9.11**Jumlah Kantor Pelayanan Credit Union Menurut
Kecamatan di Kabupaten Ketapang, 2024**
*Numbers of Credit Union Service Office by Subdistrict di
Ketapang Regency, 2024*

Kecamatan Subdistrict	Jumlah Total
(1)	(2)
Kendawangan	–
Manis Mata	–
Marau	–
Singkup	–
Air Upas	–
Jelai Hulu	1
Tumbang Titi	–
Pemahan	–
Sungai Melayu Rayak	–
Matan Hilir Selatan	–
Benua Kayong	–
Matan Hilir Utara	1
Delta Pawan	–
Muara Pawan	–
Nanga Tayap	–
Sandai	–
Hulu Sungai	1
Sungai Laur	–
Simpang Hulu	–
Simpang Dua	–
Ketapang	3

Sumber/Source: Dinas Koperasi, UKM, dan Perindag Kabupaten Ketapang/Cooperatives and Small and Medium Enterprise Office and Industry and Trade Office

Tabel
Table 9.3**Indeks Harga Konsumen per Bulan Menurut Kelompok Pengeluaran (2022=100) di Kabupaten Ketapang, 2024**
Consumer Price Index per Month by Expenditure Group (2022=100) in Ketapang Regency, 2024

Bulan Month	Umum General	Makanan, Minuman dan Tembakau Food, Beverages and Tobacco		Pakaian dan Alas Kaki Clothing and Footwear
		(3)	(4)	
(1)	(2)	(3)	(4)	
Januari/January	106,44	109,07	101,37	
Februari/February	106,45	109,00	101,38	
Maret/March	106,76	109,66	101,38	
April/April	107,40	110,87	101,05	
Mei/May	107,59	111,15	101,05	
Juni/June	107,40	110,69	101,05	
Juli/July	106,95	109,67	101,10	
Agustus/August	106,60	108,77	101,09	
September/September	106,63	108,76	101,09	
Oktober/October	106,74	108,94	101,11	
November/November	107,23	109,92	101,13	
Desember/December	108,06	111,69	101,67	
2024	

Lanjutan Tabel/*Continued Table* 9.3

Bulan <i>Month</i>	Perumahan, Air, Listrik, dan Bahan Bakar Rumah Tangga <i>Housing, Water, Electricity, and Household Fuels</i>	Perlengkapan, Peralatan, dan Pemeliharaan Rutin Rumah Tangga <i>Furnishing, Household Equipment and Routine Household Maintenance</i>	Kesehatan <i>Health</i>
(1)	(5)	(6)	(7)
Januari/ <i>January</i>	101,19	103,25	105,24
Februari/ <i>February</i>	101,74	103,10	105,24
Maret/ <i>March</i>	101,73	102,84	105,24
April/ <i>April</i>	101,73	102,76	105,32
Mei/ <i>May</i>	101,63	102,90	105,27
Juni/ <i>June</i>	101,63	103,09	105,26
Juli/ <i>July</i>	101,68	103,09	105,29
Agustus/ <i>August</i>	101,65	103,10	105,23
September/ <i>September</i>	101,66	103,18	105,23
Oktober/ <i>October</i>	101,66	103,19	105,23
November/ <i>November</i>	101,81	103,16	105,27
Desember/ <i>December</i>	101,60	103,08	106,41
2024

Lanjutan Tabel/*Continued Table* 9.3

Bulan Month	Transportasi Transport	Informasi, Komunikasi, dan Jasa Keuangan Information, Communication and Financial Services	Rekreasi, Olahraga, dan Budaya Recreation, Sport, and Culture
(1)	(8)	(9)	(10)
Januari/ <i>January</i>	110,25	100,74	103,08
Februari/ <i>February</i>	110,24	100,74	103,08
Maret/ <i>March</i>	110,29	100,74	103,08
April/ <i>April</i>	110,38	100,74	103,08
Mei/ <i>May</i>	110,38	100,61	103,08
Juni/ <i>June</i>	110,50	100,61	103,08
Juli/ <i>July</i>	110,56	100,65	103,08
Agustus/ <i>August</i>	110,65	100,65	102,98
September/ <i>September</i>	110,65	100,65	102,98
Oktober/ <i>October</i>	110,52	100,65	103,17
November/ <i>November</i>	110,53	100,65	103,17
Desember/ <i>December</i>	110,49	100,48	103,17
2024

Lanjutan Tabel/*Continued Table* 9.3

Bulan <i>Month</i>	Pendidikan <i>Education</i>	Penyediaan Makanan dan Minuman/Restoran <i>Food and Beverage Services/Restaurant</i>	Perawatan Pribadi dan Jasa Lainnya <i>Personal Care and Other Services</i>
(1)	(11)	(12)	(13)
Januari/ <i>January</i>	100,32	103,86	109,04
Februari/ <i>February</i>	100,32	103,86	109,12
Maret/ <i>March</i>	100,32	104,30	108,94
April/ <i>April</i>	100,32	105,24	109,60
Mei/ <i>May</i>	100,32	105,58	110,22
Juni/ <i>June</i>	100,32	105,58	110,21
Juli/ <i>July</i>	100,55	105,58	110,27
Agustus/ <i>August</i>	100,69	105,80	110,84
September/ <i>September</i>	100,69	105,84	111,24
Oktober/ <i>October</i>	100,69	105,85	111,73
November/ <i>November</i>	100,69	105,87	112,18
Desember/ <i>December</i>	100,69	105,87	112,25
2024

Catatan/*Note*: ...Sumber/*Source*: Badan Pusat Statistik, Survei Harga Konsumen/*BPS-Statistics Indonesia, Consumer Price Survey*

Tabel
Table 9.4**Laju Inflasi Bulanan Menurut Kelompok Pengeluaran
(2022=100) di Kabupaten Ketapang, 2024**
**Monthly Inflation Rate by Expenditure Group (2022=100) in
Ketapang Regency, 2024**

Bulan Month	Umum General	Makanan, Minuman dan Tembakau Food, Beverages and Tobacco		Pakaian dan Alas Kaki Clothing and Footwear
		(3)	(4)	
(1)	(2)	(3)	(4)	
Januari/January	0,35	0,68	-0,12	
Februari/February	0,01	-0,06	0,01	
Maret/March	0,29	0,61	~0	
April/April	0,60	1,10	-0,33	
Mei/May	0,18	0,25	~0	
Juni/June	-0,18	-0,41	~0	
Juli/July	-0,42	-0,92	0,05	
Agustus/August	-0,33	-0,82	-0,01	
September/September	0,03	-0,01	~0	
Oktober/October	0,10	0,17	0,02	
November/November	0,46	0,90	0,02	
Desember/December	0,77	1,61	0,53	
2024	

Lanjutan Tabel/*Continued Table 9.4*

Bulan Month	Perumahan, Air, Listrik, dan Bahan Bakar Rumah Tangga Housing, Water, Electricity, and Household Fuels	Perlengkapan, Peralatan, dan Pemeliharaan Rutin Rumah Tangga Furnishing, Household Equipment and Routine Household Maintenance	Kesehatan Health
(1)	(5)	(6)	(7)
Januari/ <i>January</i>	0,09	0,02	~0
Februari/ <i>February</i>	0,54	-0,15	~0
Maret/ <i>March</i>	-0,01	-0,25	~0
April/ <i>April</i>	~0	-0,08	0,08
Mei/ <i>May</i>	-0,10	0,14	-0,05
Juni/ <i>June</i>	~0	0,18	-0,01
Juli/ <i>July</i>	0,05	~0	0,03
Agustus/ <i>August</i>	-0,03	0,01	-0,06
September/ <i>September</i>	0,01	0,08	~0
Oktober/ <i>October</i>	~0	0,01	~0
November/ <i>November</i>	0,15	-0,03	0,04
Desember/ <i>December</i>	-0,21	-0,08	1,08
2024

Lanjutan Tabel/*Continued Table 9.4*

Bulan Month	Transportasi Transport	Informasi, Komunikasi, dan Jasa Keuangan Information, Communication and Financial Services	Rekreasi, Olahraga, dan Budaya Recreation, Sport, and Culture
(1)	(8)	(9)	(10)
Januari/ <i>January</i>	-0,04	~0	~0
Februari/ <i>February</i>	-0,01	~0	~0
Maret/ <i>March</i>	0,05	~0	~0
April/ <i>April</i>	0,08	~0	~0
Mei/ <i>May</i>	~0	-0,13	~0
Juni/ <i>June</i>	0,11	~0	~0
Juli/ <i>July</i>	0,05	0,04	~0
Agustus/ <i>August</i>	0,08	~0	-0,10
September/ <i>September</i>	~0	~0	~0
Oktober/ <i>October</i>	-0,12	~0	0,18
November/ <i>November</i>	0,01	~0	~0
Desember/ <i>December</i>	-0,04	-0,17	~0
2024

Lanjutan Tabel/*Continued Table 9.4*

Bulan Month	Pendidikan Education	Penyediaan Makanan dan Minuman/Restoran Food and Beverage Services/Restaurant	Perawatan Pribadi dan Jasa Lainnya Personal Care and Other Services
(1)	(11)	(12)	(13)
Januari/January	~0	0,49	-0,05
Februari/February	~0	~0	0,07
Maret/March	~0	0,42	-0,16
April/April	~0	0,90	0,61
Mei/May	~0	0,32	0,57
Juni/June	~0	~0	-0,01
Juli/July	0,23	~0	0,05
Agustus/August	0,14	0,21	0,52
September/September	~0	0,04	0,36
Oktober/October	~0	0,01	0,44
November/November	~0	0,02	0,40
Desember/December	~0	~0	0,06
2024

Catatan/Note: ...

Sumber/Source: Badan Pusat Statistik, Survei Harga Konsumen/BPS-Statistics Indonesia, Consumer Price Survey

BAB X

Pengeluaran Penduduk

Population Expenditure



PERSENTASE RATA-RATA PENGELUARAN PER KAPITA SEBULAN MAKANAN DAN NON-MAKANAN DI KABUPATEN KETAPANG, 2024

Percentage of Average Monthly Expenditure per Capita on Food and Non-Food in Ketapang Regency, 2024

Makanan
Food

56%

Non-Makanan
Non-Food



RATA-RATA KONSUMSI KALORI PER KAPITA SEHARI MENURUT KELOMPOK MAKANAN (KKAL), 2020 - 2024

Daily Average Consumption of Calories per Capita by Food Group (Kcal), 2020 - 2024



PENJELASAN TEKNIS

1. Data konsumsi/pengeluaran yang dikumpulkan pada Susenas Maret dibagi menjadi dua kelompok, yaitu makanan dan bukan makanan. Jumlah komoditi makanan sebanyak 112 komoditi. Pengumpulan data kelompok makanan meliputi banyaknya komoditi yang dikonsumsi beserta nilai pengeluarannya.
2. Pengumpulan data pada sebagian besar kelompok bukan makanan hanya mencakup nilai pengeluaran barang yang dikonsumsi, kecuali beberapa jenis barang tertentu juga dikumpulkan kuantitasnya, seperti listrik, air, gas, dan bahan bakar minyak (BBM).
3. Referensi waktu survei yang digunakan adalah selama seminggu terakhir untuk konsumsi makanan dan sebulan atau setahun terakhir untuk konsumsi bukan makanan.
4. **Pengeluaran rata-rata per kapita** adalah biaya yang dikeluarkan untuk konsumsi semua anggota rumah tangga selama sebulan baik yang berasal dari pembelian, pemberian maupun produksi sendiri dibagi dengan banyaknya anggota rumah tangga dalam rumah tangga tersebut.

TECHNICAL NOTES

1. *The consumption/expenditure data collected in March Susenas are divided into two groups, namely food and non-food. The number of food commodity are 112 commodities. The food group data collection includes quantity and value of commodities consumed.*
2. *Data collection on mostly non food groups cover only the value of expenditures consumed except for certain comodities can also collected its quantity, such as the use of electricity, water, gas, and fuel oil (BBM).*
3. *The survey time reference period is previous week before enumeration date for food consumption and last month or last year for non food consumption.*
4. ***Per capita Average Expenditure*** *is the cost spent for all household members consumption during the month, whether from purchasing, giving or own production, divided by the number of household members in the household.*

ULASAN**DESCRIPTION****Ketersediaan Kalori, Protein dan Lemak**

Berdasarkan hasil yang disyaratkan Widyakarya Pangan dan Gizi keV (1993) tingkat ketersediaan pangan nasional ditinjau dari kecukupan gizi secara umum telah mencukupi kebutuhan rata-rata penduduk Indonesia. Adapun angka kecukupan gizi rata-rata kalori (energi) dan protein yang dianjurkan masing-masing sebanyak 2.200 kalori dan 46,20 gram per kapita per hari. Sementara angka kecukupan lemak yang direkomendasikan dalam widyakarya tersebut adalah minimum setara dengan 10 persen dari energi. Untuk itu, pemenuhan kebutuhan dasar ini harus diimbangi dengan produksi lokal terutama di sektor pertanian yang merupakan sumber bahan makanan nabati maupun hewani agar ketersediaannya (*supply*) dapat mencukupi kebutuhan minimal penduduk.

Ketersediaan kalori per kapita per hari penduduk Kabupaten Ketapang mengalami sedikit kenaikan dari 1.857,56 Kkal pada tahun 2023 menjadi 1.865 Kkal pada tahun 2024. Hingga kini, kebutuhan kalori yang bersumber dari tanaman padi masih menjadi makanan pokok utama yang dikonsumsi oleh sebagian besar masyarakat Kabupaten Ketapang. Pada tahun 2023 konsumsi kalori per kapita yang berasal dari padi-padian

Availability of Calorie, Protein and Fat

According to result required by Food and Nutrition Workshop V (1993), national food availability rate evaluated from nutrition sufficiency have enough to the Indonesia resident mean requirement. Calorie mean sufficiency rate (energi) and protein suggested each equal to 2,200 calorie and 46.20 gram per capita per day. Meanwhile the fat sufficiency number which is recommended in the workshop is equivalent by minimum 10 percent of energy. Thus, this elementary requirement accomplishment have to be made balance to with local production especially in agriculture representing food-stuff source sector in order to the availability (supply) can answer the minimum demand of resident.

The availability of calories per capita per day for the population of Ketapang Regency experienced a slight increase from 1,797.55 Kcal in 2022 to 1,857.56 Kcal in 2023. Until now, the need for calories sourced from rice plants is still the main staple food consumed by most people in Ketapang Regency. In 2023, per capita calorie consumption from rice was 820.87 kcal.

sebanyak 862,83 KKal.

Pengeluaran Penduduk

Pola konsumsi penduduk akan tercermin dari proporsi konsumsi makanan dan non makanan. Semakin besar proporsi pengeluaran konsumsi non-makanan bagi setiap penduduk, mengindikasikan pola konsumsinya semakin baik dan mencerminkan adanya peningkatan tingkat kesejahteraan. Pola konsumsi masyarakat Kabupaten Ketapang mengalami pergeseran pada periode waktu 2023-2024. Pada tahun 2024 rata-rata pengeluaran konsumsi makanan per bulan secara persentase mengalami kenaikan dibanding tahun sebelumnya, dan secara rupiah, komoditas makanan mengalami kenaikan, sedangkan non-makanan mengalami penurunan. Komoditas makanan mengalami kenaikan dari rata-rata pengeluaran 746.276 rupiah per kapita per bulannya pada tahun 2023 menjadi 767.997 rupiah per kapita per bulannya pada tahun 2024, sedangkan komoditas non-makanan dari 625.858 per kapita per bulan pada tahun 2023 menjadi 603.634 rupiah per kapita per bulannya pada tahun 2024.

Persentase pengeluaran penduduk untuk konsumsi makanan utamanya adalah makanan dan minuman jadi yaitu sekitar 12,37 persen, ikan/udang/cumi/kearng sebesar 8,12 persen, rokok sebesar 7,94 persen, dan padi-padian

Population Expenditure

The consumption pattern of the population will be reflected in the proportion of food and non-food consumption. The greater the proportion of non-food consumption expenditure for each resident, the better the consumption pattern and reflects an increase in welfare levels. The consumption pattern of the Ketapang Regency community experienced a shift in the 2023-2024 time period. In 2024, the average food consumption expenditure per month in percentage terms increased compared to the previous year, and in rupiah terms, food commodities increased, while non-food commodities decreased. Food commodities increased from an average expenditure of 746,276 rupiah per capita per month in 2023 to 767,997 rupiah per capita per month in 2024, while non-food commodities from 625,858 per capita per month in 2023 to 603,634 rupiah per capita per month in 2024.

The percentage of population expenditure on food consumption was mainly on processed food and beverages at around 12.37 percent, fish/shrimp/ squid/chicken at 8.12 percent, cigarettes at 7.94 percent,

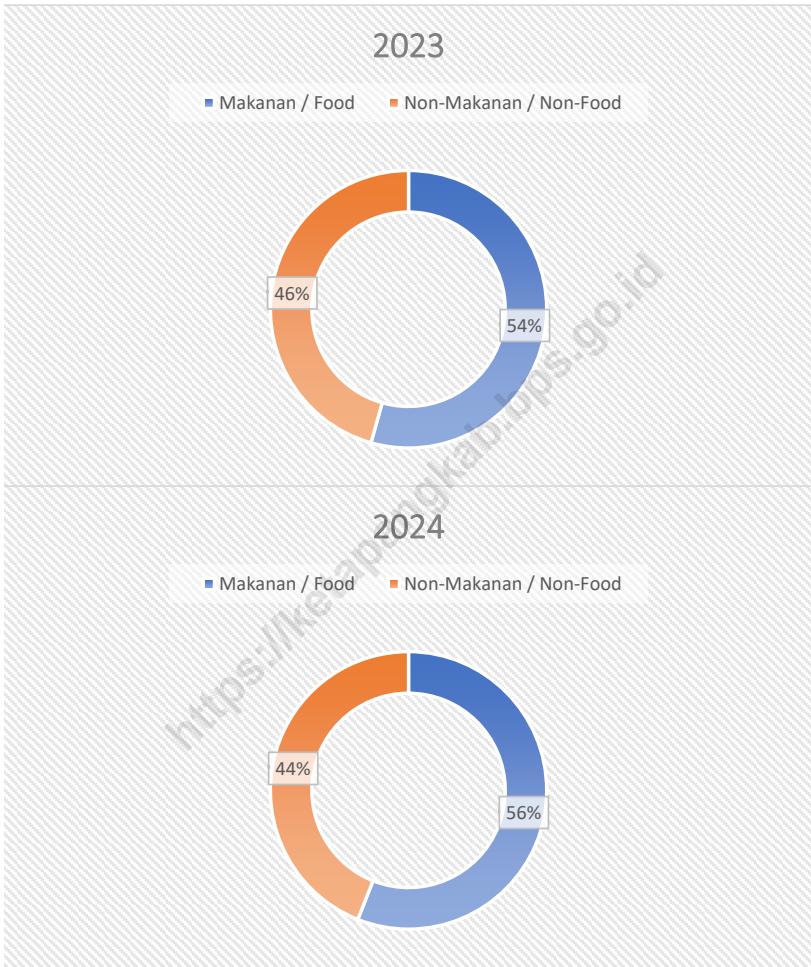
sebesar 7,48 persen. Sedangkan untuk komoditi lainnya angkanya kurang dari 10,00 persen dari total pengeluaran seluruh komoditas makanan dan non-makanan.

Pengeluaran penduduk untuk konsumsi non makanan didominasi oleh pengeluaran perumahan dan fasilitas rumah tangga yaitu sebesar 27,37 persen, diikuti oleh pengeluaran aneka komoditas dan jasa sekitar 8,41 persen.

and grains at 7.48 percent. As for other commodities, the figure is less than 10.00 percent of the total expenditure on all food and non-food commodities.

Population expenditure for non-food consumption was dominated by expenditure on housing and household facilities, which amounted to 27.37 percent, followed by expenditure on various commodities and services of around 8.41 percent.

<https://ketapangkab.bps.go.id>

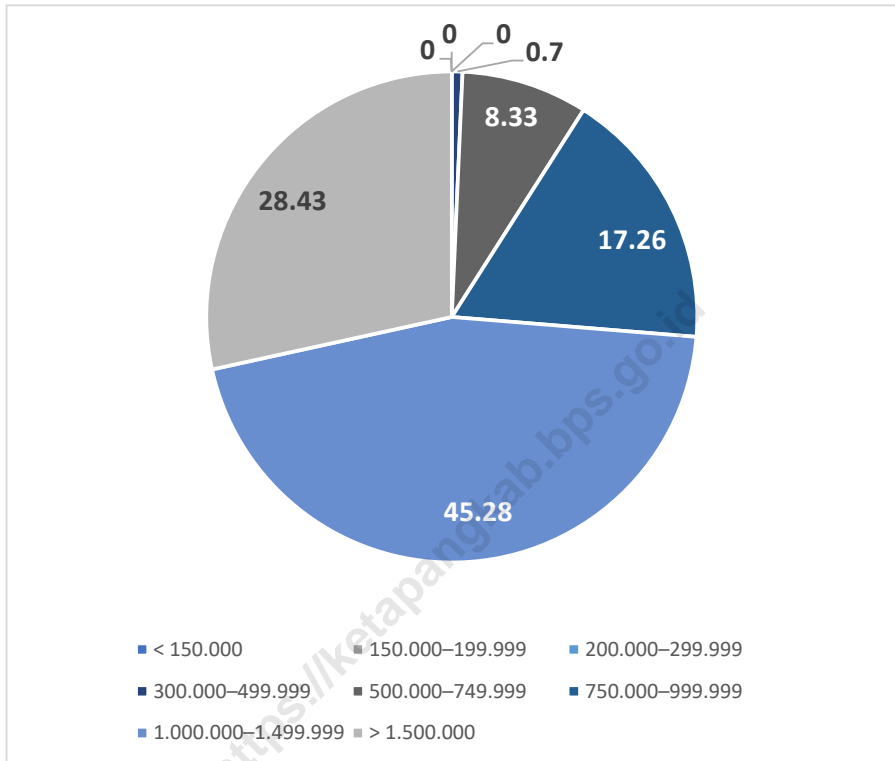


Sumber/Source: Badan Pusat Statistik, Survei Sosial Ekonomi Nasional (Susenas) Maret 2023 dan Maret 2024/ BPS-Statistics Indonesia, National Socioeconomic Survey

Gambar 10.1
Figures

Persentase Pengeluaran per Kapita Sebulan Menurut Kelompok Komoditas di Kabupaten Ketapang, 2023 dan 2024

Percentage of Monthly Expenditure per Capita by Commodity Group in Ketapang Regency, 2023 and 2024



Sumber/Source: Badan Pusat Statistik, Survei Sosial Ekonomi Nasional (Susenas) Maret/BPS-Statistics Indonesia, National Socioeconomic Survey March

Gambar 10.2
Figures

Persentase Penduduk Menurut Golongan Pengeluaran Per Kapita Sebulan di Kabupaten Ketapang, 2024
Percentage of Population by Class of Monthly Expenditure per Capita in Ketapang Regency, 2024

Tabel
Table 10.1

**Rata-rata Pengeluaran per Kapita Sebulan Menurut
Kelompok Komoditas di Kabupaten Ketapang (rupiah),
2023 dan 2024**
*Monthly Average Expenditure per Capita by Commodity
Group in Ketapang Regency (rupiahs), 2023 and 2024*

Kelompok Komoditas/Commodity Group	2023	2024
(1)	(2)	(3)
Makanan/Food		
Padi-padian/ <i>Cereals</i>	85.063	102.607
Umbi-umbian/ <i>Tubers</i>	7.156	5.656
Ikan/udang/cumi/kerang/ <i>Fish/shrimp/common squid/shells</i>	104.029	111.377
Daging/ <i>Meat</i>	41.315	46.382
Telur dan susu/ <i>Eggs and milk</i>	40.889	40.229
Sayur-sayuran/ <i>Vegetables</i>	68.587	64.230
Kacang-kacangan/ <i>Legumes</i>	11.747	11.576
Buah-buahan/ <i>Fruits</i>	21.706	35.239
Minyak dan kelapa/ <i>Oil and coconut</i>	17.961	16.434
Bahan minuman/ <i>Beverage stuffs</i>	22.928	21.949
Bumbu-bumbuan/ <i>Spices</i>	20.851	18.772
Konsumsi lainnya/ <i>Miscellaneous food items</i>	16.349	14.936
Makanan dan minuman jadi/ <i>Prepared food and beverages</i>	187.528	169.683
Rokok/ <i>Cigarettes</i>	100.169	108.931
Jumlah makanan/Total food	746.276	767.997
Bukan makanan/Non-food		
Perumahan dan fasilitas rumah tangga/ <i>Housing and household facilities</i>	371.413	375.384
Aneka barang dan jasa/ <i>Goods and services</i>	131.223	115.333
Pakaian, alas kaki, dan tutup kepala/ <i>Clothing, footwear, and headgear</i>	28.610	30.920
Barang tahan lama/ <i>Durable goods</i>	38.082	28.963
Pajak, pungutan, dan asuransi/ <i>Taxes and insurance</i>	38.779	41.422
Keperluan pesta dan upacara/kenduri/ <i>Parties and ceremonies</i>	17.751	NA ¹
Jumlah bukan makanan/Total non-food	625.858	603.634
Jumlah/Total	1.372.134	1.371.632

Catatan/Note: ¹ RSE > 50%, estimasi dianggap tidak akurat/RSE > 50%, estimate considered unreliable

Sumber/Source: Badan Pusat Statistik, Survei Sosial Ekonomi Nasional (Susenas) Maret 2023 dan Maret 2024/BPS-Statistics Indonesia, National Socioeconomic Survey

Tabel
Table 10.2**Persentase Pengeluaran per Kapita Sebulan Menurut Kelompok Komoditas di Kabupaten Ketapang, 2023 dan 2024**
Percentage of Monthly Expenditure per Capita by Commodity Group in Ketapang Regency, 2023 and 2024

Kelompok Komoditas/Commodity Group	2023	2024
(1)	(2)	(3)
Makanan/Food		
Padi-padian/ <i>Cereals</i>	6,20	7,48
Umbi-umbian/ <i>Tubers</i>	0,52	0,41
Ikan/udang/cumi/kerang/ <i>Fish/shrimp/common squid/shells</i>	7,58	8,12
Daging/ <i>Meat</i>	3,01	3,38
Telur dan susu/ <i>Eggs and milk</i>	2,98	2,93
Sayur-sayuran/ <i>Vegetables</i>	5,00	4,68
Kacang-kacangan/ <i>Legumes</i>	0,86	0,84
Buah-buahan/ <i>Fruits</i>	1,58	2,57
Minyak dan kelapa/ <i>Oil and coconut</i>	1,31	1,20
Bahan minuman/ <i>Beverage stuffs</i>	1,67	1,60
Bumbu-bumbuan/ <i>Spices</i>	1,52	1,37
Konsumsi lainnya/ <i>Miscellaneous food items</i>	1,19	1,09
Makanan dan minuman jadi/ <i>Prepared food and beverages</i>	13,67	12,37
Rokok/ <i>Cigarettes</i>	7,30	7,94
Jumlah makanan/Total food	54,39	55,99
Bukan makanan/Non-food		
Perumahan dan fasilitas rumah tangga/ <i>Housing and household facilities</i>	27,07	27,37
Aneka barang dan jasa/ <i>Goods and services</i>	9,56	8,41
Pakaian, alas kaki, dan tutup kepala/ <i>Clothing, footwear, and headgear</i>	2,09	2,25
Barang tahan lama/ <i>Durable goods</i>	2,78	2,11
Pajak, pungutan, dan asuransi/ <i>Taxes and insurance</i>	2,83	3,02
Keperluan pesta dan upacara/kenduri/ <i>Parties and ceremonies</i>	1,29	NA ¹
Jumlah bukan makanan/Total non-food	45,61	44,01
Jumlah/Total	100,00	100,00

Catatan/Note: ¹ RSE > 50%, estimasi dianggap tidak akurat/RSE > 50%, estimate considered unreliable

Sumber/Source: Badan Pusat Statistik, Survei Sosial Ekonomi Nasional (Susenas) Maret 2023 dan Maret 2024/BPS-Statistics Indonesia, National Socioeconomic Survey

Tabel
Table 10.3**Rata-Rata Konsumsi Kalori Per Kapita Sehari Menurut
Kelompok Makanan (Kkal), 2020 - 2024**
**Daily Average Consumption of Calories per Capita by Food
Group (Kcal), 2020 - 2024**

Kelompok Komoditas Commodity Group	2020	2021	2022	2023	2024
(1)	(2)	(3)	(4)	(5)	(6)
Makanan Food	1.853,46	1.927,37	1.797,55	1.857,56	1.865,00
Padi-padian <i>Cereals</i>	863,47	869,36	812,50	820,87	862,83
Umbi-umbian <i>Tubers</i>	21,90	34,41	31,04	36,29	28,94
Ikan/udang/cumi/kerang <i>Fish/shrimp/common squid/shells</i>	80,11	87,98	71,01	77,61	81,47
Daging <i>Meat</i>	62,98	78,60	75,43	76,17	88,34
Telur dan susu <i>Eggs and milk</i>	56,80	60,64	50,30	50,63	53,99
Sayur-sayuran <i>Vegetables</i>	32,15	44,56	36,38	35,41	37,05
Kacang-kacangan <i>Legumes</i>	27,21	28,46	29,61	26,55	25,53
Buah-buahan <i>Fruits</i>	25,56	28,26	24,39	28,40	45,79
Minyak dan kelapa <i>Oil and coconut</i>	236,75	247,10	246,78	235,28	223,67
Bahan minuman <i>Beverage stuffs</i>	110,96	126,38	121,95	107,07	100,22
Bumbu-bumbuan <i>Spices</i>	10,83	14,82	12,45	11,56	13,38
Konsumsi lainnya <i>Miscellaneous food items</i>	58,78	58,34	55,54	55,85	53,72
Makanan dan minuman jadi <i>Prepared food and beverages</i>	265,96	248,45	230,17	295,88	250,06
Rokok dan Tembakau <i>Cigarettes and Tobacco</i>				~0	~0

Sumber/Source: Badan Pusat Statistik Kab. Ketapang/BPS-Statistics of Keapang Regency

Tabel
Table 10.4**Rata-Rata Konsumsi Protein Per Kapita Sehari Menurut
Kelompok Makanan (gram), 2020 - 2024**
**Daily Average Consumption of Protein per Capita by Food
Group (grams), 2020 - 2024**

Kelompok Komoditas Commodity Group	2020	2021	2022	2023	2024
(1)	(2)	(3)	(4)	(5)	(6)
Makanan Food	55,68	59,36	54,74	58,18	59,24
Padi-padian <i>Cereals</i>	20,23	20,36	19,03	19,23	20,21
Umbi-umbian <i>Tubers</i>	0,19	0,29	0,27	0,30	0,26
Ikan/udang/cumi/kerang <i>Fish/shrimp/common squid/shells</i>	13,24	14,70	12,49	13,47	14,25
Daging <i>Meat</i>	3,72	4,58	4,45	4,51	5,17
Telur dan susu <i>Eggs and milk</i>	3,24	3,36	2,91	2,82	3,08
Sayur-sayuran <i>Vegetables</i>	2,25	2,95	2,55	2,54	2,5
Kacang-kacangan <i>Legumes</i>	2,66	2,75	2,93	2,65	2,57
Buah-buahan <i>Fruits</i>	0,30	0,28	0,26	0,30	0,66
Minyak dan kelapa <i>Oil and coconut</i>	0,09	0,07	0,09	0,07	0,11
Bahan minuman <i>Beverage stuffs</i>	1,12	1,40	1,15	1,03	0,99
Bumbu-bumbuan <i>Spices</i>	0,52	0,71	0,57	0,53	0,6
Konsumsi lainnya <i>Miscellaneous food items</i>	1,30	1,23	1,18	1,22	1,1
Makanan dan minuman jadi <i>Prepared food and beverages</i>	6,82	6,68	6,85	9,46	7,67
Rokok dan Tembakau <i>Cigarettes and Tobacco</i>				~0	~0

Sumber/Source: Badan Pusat Statistik Kab. Ketapang/BPS-Statistics of Keapang Regency

Tabel
Table 10.5**Rata-Rata Konsumsi Lemak Per Kapita Sehari Menurut
Kelompok Makanan, 2020 - 2024**
*Daily Average Consumption of Fat per Capita by Food
Group, 2020 - 2024*

Kelompok Komoditas Commodity Group	2020	2021	2022	2023	2024
(1)	(2)	(3)	(4)	(5)	(6)
Makanan Food	43,31	44,27	32,26	33,33	34,20
Padi-padian <i>Cereals</i>	3,48	3,49	3,25	3,28	3.45
Umbi-umbian <i>Tubers</i>	0,05	0,07	0,07	0,08	0.06
Ikan/udang/cumi/kerang <i>Fish/shrimp/common squid/shells</i>	2,27	2,52	1,82	2,06	2.07
Daging <i>Meat</i>	5,35	6,57	6,33	6,44	7.45
Telur dan susu <i>Eggs and milk</i>	2,86	3,21	2,77	2,61	2.90
Sayur-sayuran <i>Vegetables</i>	0,51	0,59	0,56	0,57	0.55
Kacang-kacangan <i>Legumes</i>	1,38	1,33	1,35	1,24	1.20
Buah-buahan <i>Fruits</i>	0,20	0,14	0,16	0,20	0.34
Minyak dan kelapa <i>Oil and coconut</i>	13,75	13,87	5,14	4,15	4.14
Bahan minuman <i>Beverage stuffs</i>	0,45	0,72	0,44	0,44	0.49
Bumbu-bumbuan <i>Spices</i>	0,23	0,46	0,38	0,44	0.50
Konsumsi lainnya <i>Miscellaneous food items</i>	2,21	2,23	2,12	2,10	2.06
Makanan dan minuman jadi <i>Prepared food and beverages</i>	10,57	9,06	7,87	9,72	8.99
Rokok dan Tembakau <i>Cigarettes and Tobacco</i>				~0	~0

Sumber/Source: Badan Pusat Statistik Kab. Ketapang/BPS-Statistics of Keapang Regency

Tabel
Table 10.6**Rata-Rata Konsumsi Karbohidrat Per Kapita Sehari
Menurut Kelompok Makanan, 2020 - 2024**
**Daily Average Consumption of Carbohydrate per Capita by
Food Group, 2020 - 2024**

Kelompok Komoditas Commodity Group	2020	2021	2022	2023	2024
(1)	(2)	(3)	(4)	(5)	(6)
Makanan Food	279,19	288,99	268,92	276,43	280,16
Padi-padian <i>Cereals</i>	185,01	186,26	174,10	175,92	184,89
Umbi-umbian <i>Tubers</i>	5,19	8,15	7,34	8,58	6,84
lkan/udang/cumi/kerang <i>Fish/shrimp/common squid/shells</i>	0,43	0,64	0,75	0,85	1,15
Daging <i>Meat</i>	0,02	0,02	0,01	0,02	0,02
Telur dan susu <i>Eggs and milk</i>	3,97	4,50	3,26	3,76	3,79
Sayur-sayuran <i>Vegetables</i>	5,83	8,29	6,78	6,69	7,00
Kacang-kacangan <i>Legumes</i>	1,61	1,70	1,74	1,52	1,42
Buah-buahan <i>Fruits</i>	6,26	6,78	5,85	6,89	11,49
Minyak dan kelapa <i>Oil and coconut</i>	0,22	0,23	0,28	0,26	0,44
Bahan minuman <i>Beverage stuffs</i>	27,36	31,08	30,08	26,35	24,57
Bumbu-bumbuan <i>Spices</i>	1,62	2,14	1,84	1,52	1,79
Konsumsi lainnya <i>Miscellaneous food items</i>	7,98	7,98	7,59	7,65	7,30
Makanan dan minuman jadi <i>Prepared food and beverages</i>	33,69	31,22	29,32	36,42	29,47
Rokok dan Tembakau <i>Cigarettes and Tobacco</i>				~0	~0

Sumber/Source: Badan Pusat Statistik Kab. Ketapang/BPS-Statistics of Keapang Regency

BAB XI

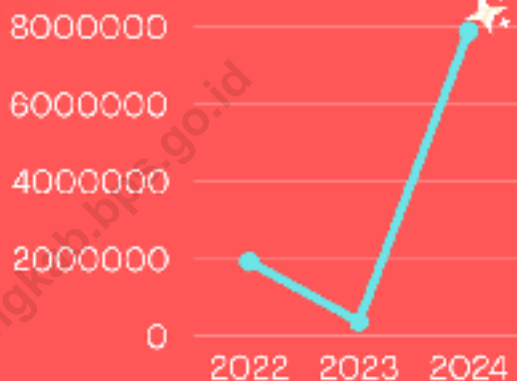
Perdagangan

Trade



PEMASUKAN BERAS MENURUT SUMBER PEMASUKAN DI GUDANG PERUM BULOG KANTOR CABANG KETAPANG (KG)

*Rice Importation by it's Source in
BULOG Warehouse Ketapang Branch
Office (kg)*



Tahun/Year 2024:
7.883.000 Kg



PERSENTASE SUMBER PEMASUKAN BERAS DI GUDANG PERUM BULOG KANTOR CABANG KETAPANG (KG), 2024

*Percentage of rice input sources at
Perum BULOG Ketapang Branch Office
warehouse (kg), 2024*



Antar Pulau
99.9%



PENJELASAN TEKNIS

1. **Perdagangan Dalam Negeri** adalah Perdagangan Barang dan/atau Jasa dalam wilayah Negara Kesatuan Republik Indonesia yang tidak termasuk Perdagangan Luar Negeri.
2. **Perdagangan antarpulau/lokal** merupakan perdagangan yang dilakukan oleh penduduk atau lembaga suatu daerah atau pulau dengan penduduk atau lembaga suatu daerah atau pulau lain dalam satu batas wilayah negara atas dasar kesepakatan bersama.
3. **Pasar** adalah Lembaga ekonomi tempat bertemunya pembeli dan penjual, baik secara langsung maupun tidak langsung, untuk melakukan transaksi perdagangan.
4. **Kelompok Pertokoan** adalah sejumlah toko yang terdiri dari minimal 10 toko dan mengelompok dalam satu lokasi
5. **Swalayan** adalah toko dengan sistem pelayanan mandiri, menjual berbagai jenis Barang secara eceran yang berbentuk minimarket, supermarket, department

TECHNICAL NOTES

1. **Domestic Trade** is the trade of goods and / or services within the territory of the Unitary State of the Republic of Indonesia which does not include Foreign Trade.
2. **Inter-island / local trade** is a trade that carried out by residents or institutions of an area or island with another residents or institutions of an area or other island within a national territory based on mutual agreement.
3. **Market** is an economic institution where buyers and sellers meet, either directly or indirectly, to conduct trade transactions.
4. **Shop Group** is a number of shops consisting of at least 10 shops and grouped in one location.
5. **Self-service** is a store with a self-service system, selling various types of goods at retail in the form of minimarkets, supermarkets, department stores, and other stores.

6. **Toko/Warung kelontong** adalah suatu toko kecil yang umumnya mudah dijangkau oleh khalayak atau masyarakat lokal
6. **Toko/Warung Kelontong** is a small shop that is generally easily accessible to the public or local community.

<https://ketapangkab.bps.go.id>

ULASAN**DESCRIPTION****Perdagangan**

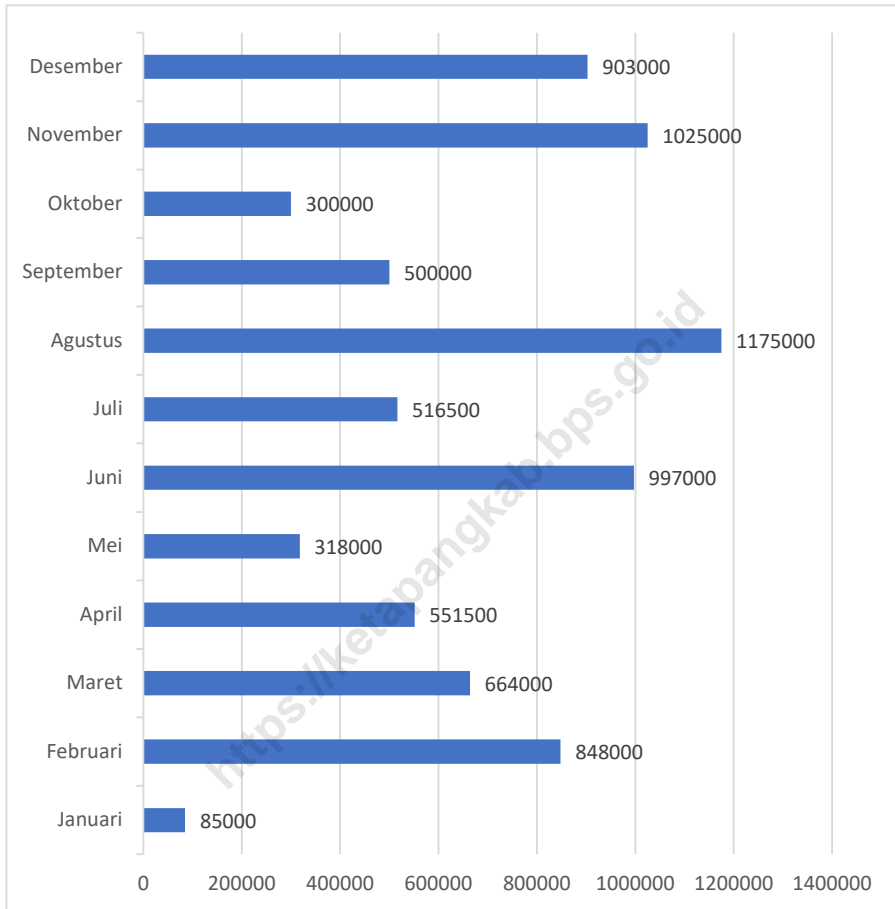
Posisi geografis Kabupaten Ketapang yang terletak di bagian paling selatan wilayah Provinsi Kalimantan Barat, cukup strategis sebagai pintu gerbang perdagangan keluar masuk arus barang dari daerah-daerah lain, terutama dari Pulau Jawa. Kelancaran arus transportasi baik darat, laut, maupun udara tentunya akan mempengaruhi geliat aktivitas perdagangan di Kabupaten Ketapang utamanya perdagangan antar wilayah kabupaten/kota maupun provinsi.

Pada tahun 2024, total pemasukan beras di Kabupaten Ketapang mencapai 7.883.000 kg beras. Pemasukan beras tertinggi terjadi pada bulan Agustus yaitu sebesar 1.175.000 kg. Sementara itu, jumlah penyaluran beras di gudang BULOG Kantor Cabang Ketapang mencapai 8.358.065 kg, dengan penyaluran terbesar pada kategori komersial sebesar 705.925 kg.

Trading

The geographical position of Ketapang is located in the most southern part of West Kalimantan Province, is strategic as trade gateway in and out of the flow of goods from other regions, especially from the island of Java. The smoothness flow of transport by land, sea, or air will certainly affect the movement of trading activity in Ketapang Regency main trade between districts / cities and provinces.

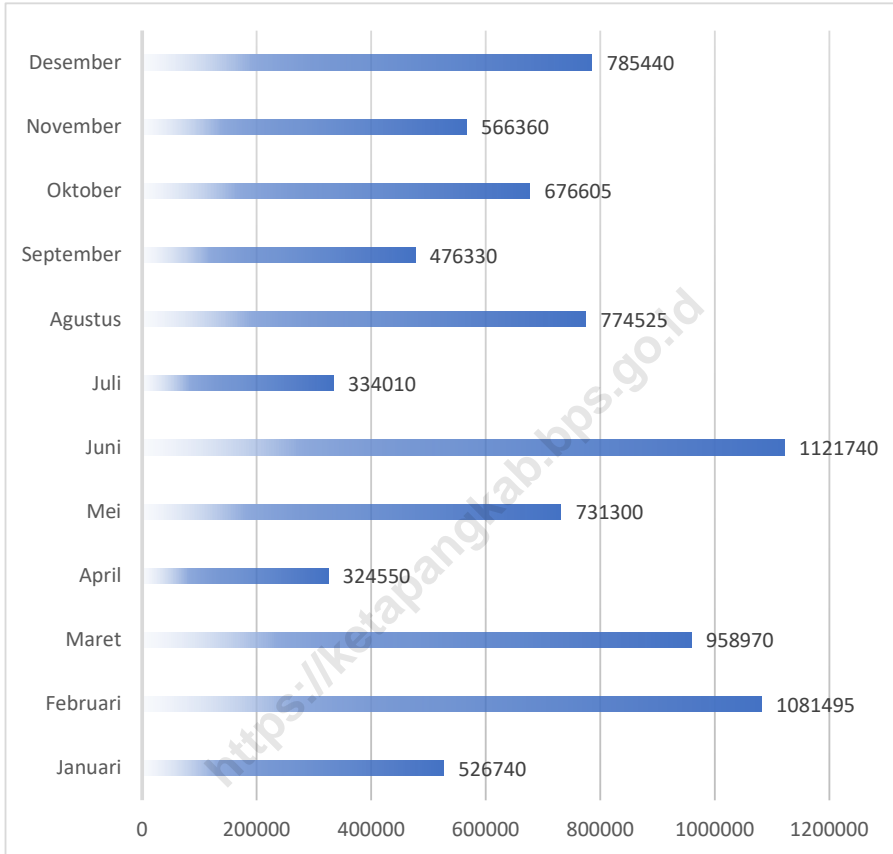
In 2024, the total rice intake in Ketapang Regency reached 7,883,000 kg of rice. The highest rice inflow occurred in August, which amounted to 1,175,000 kg. Meanwhile, the total rice distribution in the BULOG Ketapang Branch Office warehouse reached 8,358,065 kg, with the largest distribution in the commercial category amounting to 705,925 kg.



Sumber/Source: Perum BULOG Kantor Cabangl Ketapang/BULOG Public Corporation Branch Office of Ketapang Regency

Gambar 11.1
Figures

Pemasukan Beras per Bulan di Gudang Perum BULOG Kantor Cabang Ketapang (kg), 2024
Rice Importation by Month in BULOG Warehouse Ketapang Branch Office (kg), 2024



Sumber/Source: Perum BULOG Kantor Cabangl Ketapang/BULOG Public Corporation Branch Office of Ketapang Regency

Gambar
Figures 11.2

Penyaluran Beras di Gudang BULOG Sub Divre Ketapang (kg), 2024
Rice Distribution in BULOG Warehouse Ketapang Branch Office (kg), 2024

Tabel
Table 11.1**Jumlah Sarana Perdagangan Menurut Jenisnya di
Kabupaten Ketapang, 2021–2024**
**Number of Trading Facilities by Type of Facility in Ketapang
Regency, 2021–2024**

Jenis Sarana Perdagangan Type of Trading Facilities	2021	2022	2023	2024
(1)	(2)	(3)	(4)	(5)
Pasar Market	53	53	53	48
Kelompok Pertokoan Shopping Group	55	55	55	59
Swalayan Minimarket	132	132	132	170
Toko / Warung Kelontong Store	4.906	4.906	4.906	5.129
Jumlah/Total	5.146	5.146	5.146	5.406

Catatan/Note: ¹ Data Tahun 2021 / 2021 data

Sumber/Source: BPS, Pendataan Potensi Desa (Podes) / BPS-Statistucs Indonesia, Village Collecting Data

Tabel
Table 11.2**Pemasukan Beras Menurut Sumber Pemasukan di Gudang Perum BULOG Kantor Cabang Kabupaten Ketapang (kg), 2024*****Rice Importation by it's Source in BULOG Warehouse Ketapang Regency Branch Office (kg), 2024***

Bulan Month	Sumber Pemasukan Source		Jumlah Total	
	Antar Pulau Local Import	Petani Lokal Local Farmer		
(1)	(2)	(3)	(4)	
Januari	85.000	–	85.000	
Februari	848.000	–	848.000	
Maret	664.000	–	664.000	
April	551.500	–	551.500	
Mei	310.500	7.500	318.000	
Juni	997.000	–	997.000	
Juli	516.500	–	516.500	
Agustus	1.175.000	–	1.175.000	
September	500.000	–	500.000	
Oktober	300.000	–	300.000	
November	1.025.000	–	1.025.000	
Desember	903.000	–	903.000	
Jumlah Total	2024	7.875.500	7.500	7.883.000
	2023	275.000	102.500	377.500
	2022	1.929.980	–	1.929.980

Sumber/Source: Perum BULOG Kantor Cabangl Ketapang/BULOG Public Corporation Branch Office of Ketapang Regency

Tabel
Table 11.3**Penyaluran Beras di Gudang BULOG Sub Divre Kabupaten
Ketapang (kg), 2024**
**Rice Distribution in BULOG Warehouse Ketapang Regency
Branch Office (kg), 2024**

Bulan Month	Karyawan Bulog	Raskin	Operasi Pasar	Transmigrasi	Sosial / Bencana / CBP	Komersial	Jumlah Total
(1)	(2)	(3)	(4)	(5)	(6)	(7)	(8)
Januari	–	7.930	454.300	–	12.700	51.810	526.740
Februari	880	724.050	283.005	–	1.660	71.900	1.081.495
Maret	860	365.990	513.950	–	–	78.170	958.970
April	–	–	243.215	–	–	81.335	324.550
Mei	940	365.990	308.120	–	–	56.250	731.300
Juni	–	731.980	250.765	–	–	138.995	1.121.740
Juli	880	–	287.320	–	–	45.810	334.010
Agustus	–	329.970	388.020	–	15.850	40.685	774.525
September	460	177.810	271.500	–	–	26.560	476.330
Oktober	920	295.140	342.050	–	–	38.495	676.605
November	450	–	505.200	–	–	60.710	566.360
Desember	460	295.140	447.585	–	27.050	15.205	785.440

Sumber/Source: Perum BULOG Kantor Cabangl Ketapang/BULOG Public Corporation Branch Office of Ketapang Regency

Tabel
Table 11.4

**Target Investasi dan Realisasi Investasi Kabupaten
Ketapang, 2024**
*Investment Target and Investment Realization of Ketapang
Regency, 2024*

Jenis Investasi Types of Investment	Nilai Investasi (000 000 Rupiah) Value of Investment
(1)	(2)
Target / Target	6.970.947,12
Realisasi Triwulan I / 1st Quarter Realization	
Penanaman Modal Asing (PMA) / Foreign Direct Investment (FDI)	1.203.661,50
Penanaman Modal Dalam Negeri (PMDN) / Domestic Capital Investment	345.405,10
Realisasi Triwulan II / 2nd Quarter Realization	
Penanaman Modal Asing (PMA) / Foreign Direct Investment (FDI)	1.593.820,50
Penanaman Modal Dalam Negeri (PMDN) / Domestic Capital Investment	324.114,90
Realisasi Triwulan III / 3rd Quarter Realization	
Penanaman Modal Asing (PMA) / Foreign Direct Investment (FDI)	1.666.738,72
Penanaman Modal Dalam Negeri (PMDN) / Domestic Capital Investment	571.377,00
Realisasi Triwulan IV / 4th Quarter Realization	
Penanaman Modal Asing (PMA) / Foreign Direct Investment (FDI)	2.168.084,22
Penanaman Modal Dalam Negeri (PMDN) / Domestic Capital Investment	728.286,36
Jumlah / Total	8.601.488,30
Persentase Realisasi / Percentage of Realization	123,29%

Sumber/Source: Dinas Penanaman Modal dan Pelayanan Terpadu Satu Pintu Kabupaten Ketapang/Investment and One-Stop Integrated Service Office of Ketapang Regency

<https://ketapangkab.bps.go.id>

BAB XII

Sistem Neraca Regional

System of Regional Accounts



LAJU PERTUMBUHAN PDRB ATAS DASAR HARGA KONSTAN 2010 MENURUT LAPANGAN USAHA DI KABUPATEN KETAPANG (PERSEN), 2020–2024

*Growth Rate of GRDP at 2010 Constant
Market Prices by Industry in Ketapang
Regency (percent), 2020–2024*



Tahun/Year 2024:

4,89 %

PDRB ATAS DASAR HARGA BERLAKU MENURUT LAPANGAN USAHA DI KABUPATEN KETAPANG, 2024

*GRDP at Current Market Prices by
Industry in Ketapang Regency, 2024*

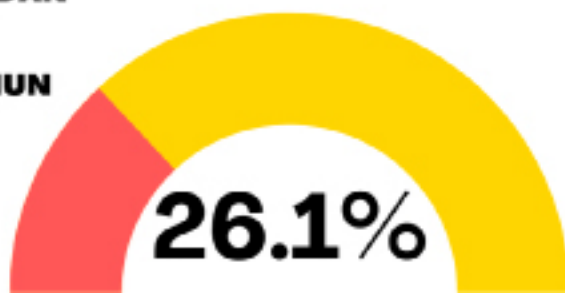
39.117,19

Miliar / *billion* Rupiah



PERTANIAN, KEHUTANAN, DAN PERIKANAN MERUPAKAN PENYUMPAANG TERBESAR PDRB KAB. KETAPANG TAHUN 2024

*Agriculture, forestry and fisheries are
the largest contributors to the GRDP of
Ketapang Regency in 2024*



PENJELASAN TEKNIS

- 1. Penghitungan statistik neraca regional** yang digunakan di sini mengikuti buku petunjuk yang diterbitkan oleh Perserikatan Bangsa Bangsa yang dikenal sebagai "Sistem Neraca Nasional". Namun, penerapan statistik neraca regional tersebut telah disesuaikan dengan kondisi sosial ekonomi Kabupaten Ketapang.
- 2. Produk Domestik Regional Bruto (PDRB) pada tingkat regional (provinsi)** menggambarkan kemampuan suatu wilayah untuk menciptakan output (nilai tambah) pada suatu waktu tertentu. Untuk menyusun PDRB digunakan 2 pendekatan yaitu Lapangan Usaha dan Pengeluaran/Penggunaan. PDRB dari sisi lapangan usaha merupakan penjumlahan seluruh komponen nilai tambah bruto yang mampu diciptakan oleh sektor-sektor ekonomi atas berbagai aktivitas produksinya. Sedangkan dari sisi penggunaan menjelaskan tentang penggunaan dari nilai tambah tersebut.
- 3. PDRB menurut lapangan usaha** mengalami perubahan klasifikasi dari 9 lapangan usaha menjadi 17 lapangan usaha. PDRB menurut lapangan usaha dirinci menurut total nilai tambah dari seluruh

TECHNICAL NOTES

- 1. Calculation of regional accounts statistics which is used here follows the user guide published by the United Nations known as the "System of National Accounts". However, the application of regional account statistics has been adjusted to the socio-economic conditions of Ketapang Regency.*
- 2. The basic measure of the value added arising from economic is known as gross regional domestic product (grdp) at the regional level (provinces). To compile these statistics, two approaches have been used, i.e, "production approach" and "expenditure approach". The first approach is to measure value added produced by various kinds of economic activities, while the second approach is to measure final uses o the country's output. In other words, GRDP is the sum of total value added produced by all economic industries (activities) and the way of using it.*
- 3. GRDP by industry classification** changes from 9 sectors to 17 industries. GRDP by industry is classified by types of economic activities such as Agriculture, Forestry and Fishing; Mining

sektor ekonomi yang mencakup lapangan usaha Pertanian, Kehutanan, dan Perikanan; Pertambangan dan Penggalian; Industri Pengolahan; Pengadaan Listrik dan Gas; Pengadaan Air, Pengelolaan Sampah, Limbah dan Daur Ulang; Konstruksi; Perdagangan Besar dan Eceran, Reparasi Mobil dan Sepeda Motor; Transportasi dan Pergudangan; Penyediaan Akomodasi dan Makan Minum; Informasi dan Komunikasi; Jasa Keuangan dan Asuransi; Real Estat; Jasa Perusahaan; Administrasi Pemerintahan, Pertahanan dan Jaminan Sosial Wajib; Jasa Pendidikan; Jasa Kesehatan dan Kegiatan Sosial; dan Jasa lainnya.

4. **PDRB menurut pengeluaran** mengalami perubahan klasifikasi dimana pengeluaran konsumsi Lembaga Non Profit yang Melayani Rumah Tangga (LNPR) yang sebelumnya termasuk bagian dari pengeluaran konsumsi rumah tangga menjadi komponen terpisah, sehingga klasifikasi PDRB menurut pengeluaran dirinci menjadi 7 komponen yaitu komponen pengeluaran konsumsi rumah tangga, pengeluaran konsumsi LNPR, pengeluaran konsumsi pemerintah, pembentukan modal tetap bruto, perubahan inventori, ekspor barang dan jasa, dan impor barang dan jasa.

and Quarrying; Manufacturing; Electricity and Gas; Water supply, Sewerage, Waste Management and Remediation Activities; Construction; Wholesale and Retail Trade; Repair of Motor Vehicles and Motorcycles; Transportation and Storage; Accommodation and Food Service Activities; Information and Communication; Financial and Insurance Activities; Real Estate Activities; Business Activities; Public Administration; Defence and Compulsory Social Security; Education; Human Health and Social Work Activities; and Other Services Activities.

4. **GRDP by expenditure classification** changes where consumption expenditure Non-profit Institutions Serving Households (NPISH) previously included as part of household consumption expenditure is taken out into separate component, so that, GRDP by type of expenditures is classified into: household consumption expenditure, NPISH consumption expenditure, government consumption expenditure, gross fixed capital formation, changes in inventories, exports of goods and services, and imports of goods and services.

5. Produk Domestik Regional Bruto maupun agregat turunannya disajikan dalam 2 (dua) versi penilaian, yaitu atas dasar "harga berlaku" dan atas dasar "harga konstan". Disebut sebagai harga berlaku karena seluruh agregat dinilai dengan menggunakan harga pada tahun berjalan, sedangkan harga konstan penilaiannya didasarkan kepada harga satu tahun dasar tertentu, dalam publikasi ini digunakan harga tahun 2010.
- 6. Laju pertumbuhan Produk Domestik Regional Bruto** diperoleh dari perhitungan PDRB atas dasar harga konstan. Diperoleh dengan cara mengurangi nilai PDRB pada tahun ke-n terhadap nilai pada tahun ke n-1 (tahun sebelumnya), dibagi dengan nilai pada tahun ke n-1, dikalikan dengan 100 persen. Laju pertumbuhan menunjukkan perkembangan agregat pendapatan dari satu waktu tertentu terhadap waktu sebelumnya.
- 7. Distribusi PDRB Harga Berlaku** menurut lapangan usaha menunjukkan struktur perekonomian atau peranan setiap kategori ekonomi dalam suatu wilayah.
5. *GRDP and its aggregations are presented in two forms: at current market prices and at constant base year market prices. In presenting current market prices, all aggregates are valued at current market prices, while base year constant market prices are shown by valuing all aggregates at fixed base year prices, Year of 2010 is used as the base year in this publication.*
- 6. Growth rate of Gross Domestic Regional Product** is derived from GRDP at constant market prices. It is obtained by subtracting the value of GRDP year n with the value of GRDP year $n-1$, divided by the value of GRDP year $n-1$ then multiplied by 100 percent. The growth rate of GRDP explains the income growth during the given period.
- 7. Distribution of GDRP at current prices** by main industry or section describes the share of economic section or economic structure of a region.

ULASAN**DESCRIPTION****Pertumbuhan Ekonomi**

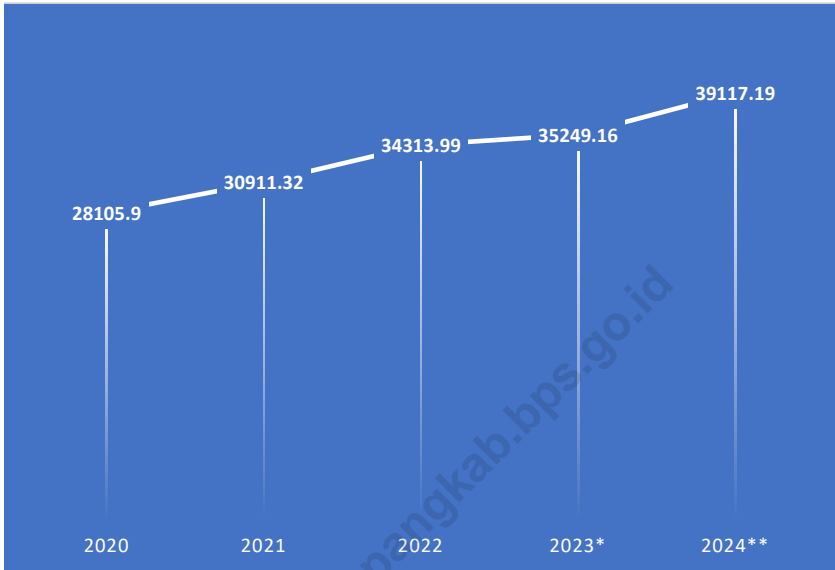
Ekonomi Kabupaten Ketapang pada tahun 2024 berhasil tumbuh positif dengan Laju pertumbuhan Produk Domestik Bruto (PDRB) sebesar 4,89 persen. Pertumbuhan PDRB Kabupaten Ketapang tahun 2024 lebih tinggi dibanding tahun sebelumnya, Dimana pada tahun 2023 laju pertumbuhan PDRB Kabupaten Ketapang sebesar 1,10 persen.

Adapun penyumbang terbesar dari angka PDRB berdasarkan lapangan usaha adalah pada sektor pertanian, kehutanan dan perikanan, dengan kontribusi sebesar 26,10 persen dari total PDRB Kabupaten Ketapang pada tahun 2024. Sementara itu berdasarkan PDRB menurut pengeluaran, sektor dengan kontribusi terbesar pada angka PDRB adalah sektor pengeluaran konsumsi rumah tangga sebesar 39,21 persen.

Economic Growth

The economy of Ketapang Regency in 2024 managed to grow positively with a Gross Domestic Product (GRDP) growth rate of 4.89 percent. The GDP growth of Ketapang Regency in 2024 was higher than the previous year, where in 2023 the GDP growth rate of Ketapang Regency was 1.10 percent.

The largest contributor to the GRDP figure based on business fields is the agriculture, forestry and fisheries sector, with a contribution of 26.10 percent of the total GRDP of Ketapang Regency in 2024. Meanwhile, based on GRDP by expenditure, the sector with the largest contribution to GRDP figures is the household consumption expenditure sector at 39.21 percent.



Catatan/Note: Perbedaan antara jumlah PDRB 34 Provinsi dan PDB Indonesia antara lain disebabkan oleh diskrepansi statistik / The difference between the total of GRDP of 34 Provinces and the GDP of Indonesia due to the statistical

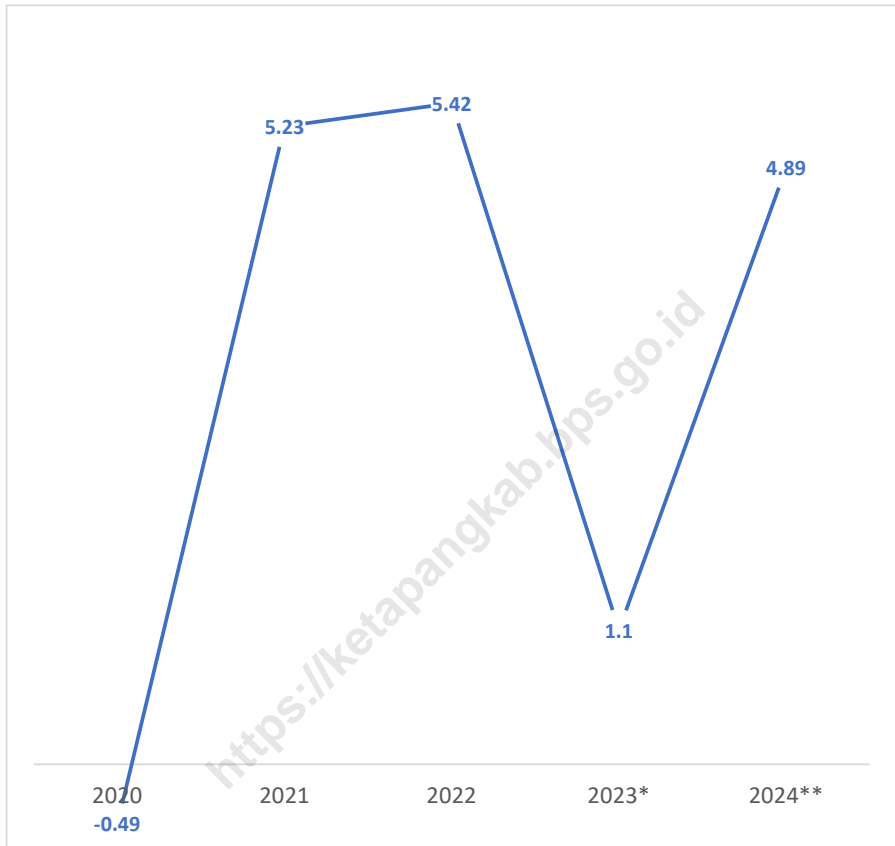
*Angka sementara/ Preliminary figures

**Angka sangat sementara/ Very preliminary figures

Sumber/Source: Badan Pusat Statistik, berbagai sensus, survei dan sumber lain/BPS-Statistics Indonesia, various census, survey, and other sources

Gambar
Figures 12.1

Produk Domestik Regional Bruto Atas Dasar Harga Berlaku Menurut Lapangan Usaha di Kabupaten Ketapang (miliar rupiah), 2020–2024
Gross Regional Domestic Product at Current Market Prices by Industry in Ketapang Regency (billion rupiahs), 2020–2024



Catatan/Note: Perbedaan antara jumlah PDRB 34 Provinsi dan PDB Indonesia antara lain disebabkan oleh diskrepansi statistik / The difference between the total of GRDP of 34 Provinces and the GDP of Indonesia due to the statistical

*Angka sementara/ Preliminary figures

**Angka sangat sementara/ Very preliminary figures

Sumber/Source: Badan Pusat Statistik, berbagai sensus, survei dan sumber lain/BPS-Statistics Indonesia, various census, survey, and other sources

Gambar
Figures 12.2

Laju Pertumbuhan Produk Domestik Regional Bruto Atas Dasar Harga Konstan 2010 Menurut Lapangan Usaha di Kabupaten Ketapang (persen), 2020–2024
Growth Rate of Gross Regional Domestic Product at 2010 Constant Market Prices by Industry in Ketapang Regency (percent), 2020–2024

Tabel
Table 12.1.

Produk Domestik Regional Bruto Atas Dasar Harga Berlaku Menurut Lapangan Usaha di Kabupaten Ketapang (miliar rupiah), 2020–2024
Gross Regional Domestic Product at Current Market Prices by Industry in Ketapang Regency (billion rupiahs), 2020–2024

Lapangan Usaha/Industry	2020	2021	2022	2023*	2024**
(1)	(2)	(3)	(4)	(5)	(6)
A Pertanian, Kehutanan, dan Perikanan/ <i>Agriculture, Forestry, and Fishing</i>	6.600,43	7.209,10	8.036,14	8.620,12	10.210,70
B Pertambangan dan Penggalian/ <i>Mining and Quarrying</i>	6.580,77	7.725,39	8.181,52	6.736,43	6.662,68
C Industri Pengolahan/ <i>Manufacturing</i>	3.759,73	4.161,66	5.188,36	5.381,64	6.070,45
D Pengadaan Listrik dan Gas/ <i>Electricity and Gas</i>	14,23	14,37	15,53	17,76	18,80
E Pengadaan Air; Pengelolaan Sampah, Limbah, dan Daur Ulang/ <i>Water Supply; Sewerage, Waste Management, and Remediation Activities</i>	23,37	24,69	25,28	26,95	29,25
F Konstruksi/ <i>Construction</i>	2.607,14	2.936,01	3.089,42	3.328,63	3.815,05
G Perdagangan Besar dan Eceran; Reparasi Mobil dan Sepeda Motor/ <i>Wholesale and Retail Trade; Repair of Motor Vehicles and Motorcycles</i>	2.822,65	2.897,77	3.323,20	3.865,61	4.312,40
H Transportasi dan Pergudangan/ <i>Transportation and Storage</i>	472,26	449,78	587,46	697,77	783,81
I Penyediaan Akomodasi dan Makan Minum/ <i>Accommodation and Food Service Activities</i>	401,92	438,36	483,35	532,74	588,38
J Informasi dan Komunikasi/ <i>Information and Communication</i>	856,33	887,75	945,32	1.033,39	1.117,38

Lanjutan Tabel/*Continued Table* 12.1

Lapangan Usaha/ <i>Industry</i>		2020	2021	2022	2023*	2024**
(1)		(2)	(3)	(4)	(5)	(6)
K	Jasa Keuangan dan Asuransi/ <i>Financial and Insurance Activities</i>	863,79	913,91	988,54	1.072,81	1.119,00
L	Real Estat/ <i>Real Estate Activities</i>	697,43	690,13	721,38	784,06	873,30
M,N	Jasa Perusahaan/ <i>Business Activities</i>	91,23	90,89	103,23	120,54	130,07
O	Administrasi Pemerintahan, Pertahanan, dan Jaminan Sosial Wajib/ <i>Public Administration and Defence; Compulsory Social Security</i>	1.339,55	1.372,76	1.402,54	1.589,52	1.768,60
P	Jasa Pendidikan/ <i>Education</i>	512,36	517,82	562,10	624,69	712,87
Q	Jasa Kesehatan dan Kegiatan Sosial/ <i>Human Health and Social Work Activities</i>	334,16	453,91	522,73	661,16	734,07
R,S,T,U	Jasa Lainnya/ <i>Other Services Activities</i>	128,55	127,02	137,89	155,34	170,36
Produk Domestik Regional Bruto/<i>Gross Regional Domestic Product</i>		28.105,90	30.911,32	34.313,99	35.249,16	39.117,19

Catatan/*Note*: Perbedaan antara jumlah PDRB 34 Provinsi dan PDB Indonesia antara lain disebabkan oleh discrepanci statistik / *The difference between the total of GRDP of 34 Provinces and the GDP of Indonesia due to the statistical*

*Angka sementara/ *Preliminary figures*

**Angka sangat sementara/ *Very preliminary figures*

Sumber/*Source*: Badan Pusat Statistik, berbagai sensus, survei dan sumber lain/*BPS-Statistics Indonesia, various census, survey, and other sources*

Tabel
Table 12.2

Produk Domestik Regional Bruto Atas Dasar Harga Konstan 2010 Menurut Lapangan Usaha di Kabupaten Ketapang (miliar rupiah), 2020–2024
Gross Regional Domestic Product at 2010 Constant Market Prices by Industry in Ketapang Regency (billion rupiahs), 2020–2024

Lapangan Usaha/Industry		2020	2021	2022	2023*	2024**
(1)		(2)	(3)	(4)	(5)	(6)
A	Pertanian, Kehutanan, dan Perikanan/ <i>Agriculture, Forestry, and Fishing</i>	5.127,97	5.247,58	5.411,43	5.572,80	5.842,57
B	Pertambangan dan Penggalian/ <i>Mining and Quarrying</i>	3.610,00	4.039,90	4.145,77	3.328,64	3.218,72
C	Industri Pengolahan/ <i>Manufacturing</i>	2.270,63	2.427,16	2.892,18	3.062,51	3.289,59
D	Pengadaan Listrik dan Gas/ <i>Electricity and Gas</i>	8,73	8,79	9,18	10,14	10,64
E	Pengadaan Air; Pengelolaan Sampah, Limbah, dan Daur Ulang/ <i>Water Supply; Sewerage, Waste Management, and Remediation Activities</i>	17,58	18,14	18,53	19,54	20,80
F	Konstruksi/ <i>Construction</i>	1.458,47	1.555,59	1.547,96	1.665,12	1.791,88
G	Perdagangan Besar dan Eceran; Reparasi Mobil dan Sepeda Motor/ <i>Wholesale and Retail Trade; Repair of Motor Vehicles and Motorcycles</i>	1.764,75	1.801,17	1.930,98	2.121,52	2.260,19
H	Transportasi dan Pergudangan/ <i>Transportation and Storage</i>	261,61	243,26	284,74	312,75	338,90
I	Penyediaan Akomodasi dan Makan Minum/ <i>Accommodation and Food Service Activities</i>	229,42	246,45	265,81	290,85	311,47
J	Informasi dan Komunikasi/ <i>Information and Communication</i>	706,43	713,51	749,21	816,57	871,66

Lanjutan Tabel/*Continued Table 12.2*

Lapangan Usaha/Industry		2020	2021	2022	2023*	2024**
(1)		(2)	(3)	(4)	(5)	(6)
K	Jasa Keuangan dan Asuransi/ <i>Financial and Insurance Activities</i>	599,52	607,70	608,19	656,51	680,01
L	Real Estat/ <i>Real Estate Activities</i>	438,89	438,94	447,11	491,13	536,60
M,N	Jasa Perusahaan/ <i>Business Activities</i>	63,89	64,25	70,49	79,62	83,61
O	Administrasi Pemerintahan, Pertahanan, dan Jaminan Sosial Wajib/ <i>Public Administration and Defence; Compulsory Social Security</i>	676,68	681,25	680,40	739,08	804,29
P	Jasa Pendidikan/ <i>Education</i>	360,39	360,30	375,00	410,26	458,20
Q	Jasa Kesehatan dan Kegiatan Sosial/ <i>Human Health and Social Work Activities</i>	221,51	295,29	327,49	396,03	428,57
R,S,T,U	Jasa Lainnya/ <i>Other Services Activities</i>	95,40	99,41	105,29	115,09	122,97
Produk Domestik Regional Bruto/Gross Regional Domestic Product		17.911,87	18.848,70	19.869,76	20.088,15	21.070,69

Catatan/Note: Perbedaan antara jumlah PDRB 34 Provinsi dan PDB Indonesia antara lain disebabkan oleh diskrepansi statistik / *The difference between the total of GRDP of 34 Provinces and the GDP of Indonesia due to the statistical*

*Angka sementara/ *Preliminary figures*

**Angka sangat sementara/ *Very preliminary figures*

Sumber/Source: Badan Pusat Statistik, berbagai sensus, survei dan sumber lain/BPS-*Statistics Indonesia, various census, survey, and other sources*

Tabel
Table 12.3

Distribusi Persentase Produk Domestik Regional Bruto Atas Dasar Harga Berlaku Menurut Lapangan Usaha di Kabupaten Ketapang (persen), 2020–2024
Percentage Distribution of Gross Regional Domestic Product at Current Market Prices by Industry in Ketapang Regency (percent), 2020–2024

Lapangan Usaha/ <i>Industry</i>	2020	2021	2022	2023*	2024**
(1)	(2)	(3)	(4)	(5)	(6)
A Pertanian, Kehutanan, dan Perikanan/ <i>Agriculture, Forestry, and Fishing</i>	23,48	23,32	23,42	24,45	26,10
B Pertambangan dan Penggalian/ <i>Mining and Quarrying</i>	23,41	24,99	23,84	19,11	17,03
C Industri Pengolahan/ <i>Manufacturing</i>	13,38	13,46	15,12	15,27	15,52
D Pengadaan Listrik dan Gas/ <i>Electricity and Gas</i>	0,05	0,05	0,05	0,05	0,05
E Pengadaan Air; Pengelolaan Sampah, Limbah, dan Daur Ulang/ <i>Water Supply; Sewerage, Waste Management, and Remediation Activities</i>	0,08	0,08	0,07	0,08	0,07
F Konstruksi/ <i>Construction</i>	9,28	9,50	9,00	9,44	9,75
G Perdagangan Besar dan Eceran; Reparasi Mobil dan Sepeda Motor/ <i>Wholesale and Retail Trade; Repair of Motor Vehicles and Motorcycles</i>	10,04	9,37	9,68	10,97	11,02
H Transportasi dan Pergudangan/ <i>Transportation and Storage</i>	1,68	1,46	1,71	1,98	2,00
I Penyediaan Akomodasi dan Makan Minum/ <i>Accommodation and Food Service Activities</i>	1,43	1,42	1,41	1,51	1,50
J Informasi dan Komunikasi/ <i>Information and Communication</i>	3,05	2,87	2,75	2,93	2,86
K Jasa Keuangan dan Asuransi/ <i>Financial and Insurance Activities</i>	3,07	2,96	2,88	3,04	2,86

Lanjutan Tabel/*Continued Table* 12.3

Lapangan Usaha/ <i>Industry</i>		2020	2021	2022	2023*	2024**
(1)		(2)	(3)	(4)	(5)	(6)
L	Real Estat/ <i>Real Estate Activities</i>	2,48	2,23	2,10	2,22	2,23
M,N	Jasa Perusahaan/ <i>Business Activities</i>	0,32	0,29	0,30	0,34	0,33
O	Administrasi Pemerintahan, Pertahanan, dan Jaminan Sosial Wajib/ <i>Public Administration and Defence; Compulsory Social Security</i>	4,77	4,44	4,09	4,51	4,52
P	Jasa Pendidikan/ <i>Education</i>	1,82	1,68	1,64	1,77	1,82
Q	Jasa Kesehatan dan Kegiatan Sosial/ <i>Human Health and Social Work Activities</i>	1,19	1,47	1,52	1,88	1,88
R,S,T,U	Jasa Lainnya/ <i>Other Services Activities</i>	0,46	0,41	0,40	0,44	0,44
Produk Domestik Regional Bruto/<i>Gross Regional Domestic Product</i>		100,00	100,00	100,00	100,00	100,00

Catatan/*Note*: Perbedaan antara jumlah PDRB 34 Provinsi dan PDB Indonesia antara lain disebabkan oleh diskrepansi statistik / *The difference between the total of GRDP of 34 Provinces and the GDP of Indonesia due to the statistical*

*Angka sementara/ *Preliminary figures*

**Angka sangat sementara/ *Very preliminary figures*

Sumber/*Source*: Badan Pusat Statistik, berbagai sensus, survei dan sumber lain/*BPS-Statistics Indonesia, various census, survey, and other sources*

Tabel
Table 12.4

Laju Pertumbuhan Produk Domestik Regional Bruto Atas Dasar Harga Konstan 2010 Menurut Lapangan Usaha di Kabupaten Ketapang (persen), 2020–2024
Growth Rate of Gross Regional Domestic Product at 2010 Constant Market Prices by Industry in Ketapang Regency (percent), 2020–2024

Lapangan Usaha/ <i>Industry</i>	2020	2021	2022	2023*	2024**
(1)	(2)	(3)	(4)	(5)	(6)
A Pertanian, Kehutanan, dan Perikanan/ <i>Agriculture, Forestry, and Fishing</i>	-1,10	2,33	3,12	2,98	4,84
B Pertambangan dan Penggalian/ <i>Mining and Quarrying</i>	17,92	11,91	2,62	-19,71	-3,30
C Industri Pengolahan/ <i>Manufacturing</i>	-8,29	6,89	19,16	5,89	7,41
D Pengadaan Listrik dan Gas/ <i>Electricity and Gas</i>	3,06	0,65	4,46	10,48	4,93
E Pengadaan Air; Pengelolaan Sampah, Limbah, dan Daur Ulang/ <i>Water Supply; Sewerage, Waste Management, and Remediation Activities</i>	4,83	3,20	2,17	5,41	6,49
F Konstruksi/ <i>Construction</i>	-7,39	6,66	-0,49	7,57	7,61
G Perdagangan Besar dan Eceran; Reparasi Mobil dan Sepeda Motor/ <i>Wholesale and Retail Trade; Repair of Motor Vehicles and Motorcycles</i>	-7,10	2,06	7,21	9,87	6,54
H Transportasi dan Pergudangan/ <i>Transportation and Storage</i>	-19,51	-7,01	17,05	9,84	8,36
I Penyediaan Akomodasi dan Makan Minum/ <i>Accommodation and Food Service Activities</i>	-28,01	7,43	7,85	9,42	7,09
J Informasi dan Komunikasi/ <i>Information and Communication</i>	6,06	1,00	5,00	8,99	6,75
K Jasa Keuangan dan Asuransi/ <i>Financial and Insurance Activities</i>	1,30	1,36	0,08	7,95	3,58

Lanjutan Tabel/Continued Table 12.4

Lapangan Usaha/Industry		2020	2021	2022	2023*	2024**
(1)		(2)	(3)	(4)	(5)	(6)
L	Real Estat/ <i>Real Estate Activities</i>	1,33	0,01	1,86	9,85	9,26
M,N	Jasa Perusahaan/ <i>Business Activities</i>	-4,10	0,56	-9,72	12,94	5,02
O	Administrasi Pemerintahan, Pertahanan, dan Jaminan Sosial Wajib/ <i>Public Administration and Defence; Compulsory Social Security</i>	1,56	0,68	-0,12	8,62	8,82
P	Jasa Pendidikan/ <i>Education</i>	-9,57	-0,02	4,08	9,40	11,69
Q	Jasa Kesehatan dan Kegiatan Sosial/ <i>Human Health and Social Work Activities</i>	16,15	33,30	10,91	20,93	8,22
R,S,T,U	Jasa Lainnya/ <i>Other Services Activities</i>	-20,88	4,21	5,91	9,31	6,85
Produk Domestik Regional Bruto/<i>Gross Regional Domestic Product</i>		-0,49	5,23	5,42	1,10	4,89

Catatan/Note: Perbedaan antara jumlah PDRB 34 Provinsi dan PDB Indonesia antara lain disebabkan oleh diskrepansi statistik / *The difference between the total of GRDP of 34 Provinces and the GDP of Indonesia due to the statistical*

*Angka sementara/ *Preliminary figures*

**Angka sangat sementara/ *Very preliminary figures*

Sumber/Source: Badan Pusat Statistik, berbagai sensus, survei dan sumber lain/*BPS-Statistics Indonesia, various census, survey, and other sources*

Tabel
Table 12.5

Produk Domestik Regional Bruto Kabupaten Ketapang Atas Dasar Harga Berlaku Menurut Pengeluaran (juta rupiah), 2020–2024
Gross Regional Domestic Product of Ketapang Regency at Current Market Prices by Expenditure (million rupiahs), 2020–2024

Pengeluaran Expenditure	2020	2021	2022	2023*	2024**
(1)	(2)	(3)	(4)	(5)	(6)
Pengeluaran Konsumsi Rumah Tangga <i>Household Consumption Expenditure</i>	12.427,76	12.957,40	13.841,40	14.282,56	15.337,24
Pengeluaran Konsumsi LNPRT <i>NPISH Consumption Expenditure</i>	205,09	214,69	242,78	269,23	300,44
Pengeluaran Konsumsi Pemerintah <i>Government Consumption Expenditure</i>	2.317,04	2.382,18	2.265,28	2.524,01	2.687,35
Pembentukan Modal Tetap Bruto <i>Gross Fixed Capital Formation</i>	9.023,73	9.294,93	10.068,94	11.371,63	14.436,98
Perubahan Inventori <i>Changes in Inventories</i>	-57,53	-60,71	-106,92	700,47	81,06
Net Ekspor Barang dan Jasa <i>Net Exports of Goods and Services</i>	4.189,80	6.122,84	8.002,51	6.101,26	6.274,12
Produk Domestik Regional Bruto Gross Regional Domestic Product	28.105,90	30.911,32	34.313,99	35.249,16	39.117,19

Catatan/Note: Perbedaan antara jumlah PDRB 34 Provinsi dan PDB Indonesia antara lain disebabkan oleh diskrepansi statistik / The difference between the total of GRDP of 34 Provinces and the GDP of Indonesia due to the statistical

*Angka sementara/ Preliminary figures

**Angka sangat sementara/ Very preliminary figures

Sumber/Source: Badan Pusat Statistik, berbagai sensus, survei dan sumber lain/BPS-Statistics Indonesia, various census, survey, and other sources

Tabel
Table 12.6

Produk Domestik Regional Bruto Kabupaten Ketapang Atas Dasar Harga Konstan 2010 Menurut Pengeluaran (juta rupiah), 2020–2024
Gross Regional Domestic Product of Ketapang Regency at 2010 Constant Market Prices by Expenditure (million rupiahs), 2020–2024

Pengeluaran Expenditure	2020	2021	2022	2023*	2024**
(1)	(2)	(3)	(4)	(5)	(6)
Pengeluaran Konsumsi Rumah Tangga <i>Household Consumption Expenditure</i>	7.906,51	8.063,65	8.353,29	8.538,29	8.976,42
Pengeluaran Konsumsi LNPRT <i>NPISH Consumption Expenditure</i>	139,34	143,24	157,13	166,27	179,43
Pengeluaran Konsumsi Pemerintah <i>Government Consumption Expenditure</i>	1.469,35	1.440,60	1.353,50	1.459,05	1.509,80
Pembentukan Modal Tetap Bruto <i>Gross Fixed Capital Formation</i>	5.603,47	5.665,14	5.830,24	6.217,12	7.434,34
Perubahan Inventori <i>Changes in Inventories</i>	-30,33	-32,70	-22,20	992,99	230,73
Net Ekspor Barang dan Jasa <i>Net Exports of Goods and Services</i>	2.823,54	3.568,77	4.197,80	2.714,42	2.739,98
Produk Domestik Regional Bruto Gross Regional Domestic Product	17.911,87	18.848,70	19.869,76	20.088,15	21.070,69

Catatan/Note: Perbedaan antara jumlah PDRB 34 Provinsi dan PDB Indonesia antara lain disebabkan oleh diskrepansi statistik / The difference between the total of GRDP of 34 Provinces and the GDP of Indonesia due to the statistical

*Angka sementara/ Preliminary figures

**Angka sangat sementara/ Very preliminary figures

Sumber/Source: Badan Pusat Statistik, berbagai sensus, survei dan sumber lain/BPS-Statistics Indonesia, various census, survey, and other sources

Tabel
Table 12.7

Distribusi Persentase Produk Domestik Regional Bruto Kabupaten Ketapang Atas Dasar Harga Berlaku Menurut Pengeluaran (persen), 2020–2024
Percentage Distribution of Gross Regional Domestic Product of Ketapang Regency at Current Market Prices by Expenditure (percent), 2020–2024

Pengeluaran Expenditure	2020	2021	2022	2023*	2024**
(1)	(2)	(3)	(4)	(5)	(6)
Pengeluaran Konsumsi Rumah Tangga <i>Household Consumption Expenditure</i>	44,22	41,92	40,34	40,52	39,21
Pengeluaran Konsumsi LNPRT <i>NPISH Consumption Expenditure</i>	0,73	0,69	0,71	0,76	0,77
Pengeluaran Konsumsi Pemerintah <i>Government Consumption Expenditure</i>	8,24	7,71	6,60	7,16	6,87
Pembentukan Modal Tetap Bruto <i>Gross Fixed Capital Formation</i>	32,11	30,07	29,34	32,26	36,91
Perubahan Inventori <i>Changes in Inventories</i>	-0,20	-0,20	-0,31	1,99	0,21
Net Ekspor Barang dan Jasa <i>Net Exports of Goods and Services</i>	14,91	19,81	23,32	17,31	16,04
Produk Domestik Regional Bruto Gross Regional Domestic Product	100,00	100,00	100,00	100,00	100,00

Catatan/Note: Perbedaan antara jumlah PDRB 34 Provinsi dan PDB Indonesia antara lain disebabkan oleh diskrepansi statistik / The difference between the total of GRDP of 34 Provinces and the GDP of Indonesia due to the statistical

*Angka sementara/ Preliminary figures

**Angka sangat sementara/ Very preliminary figures

Sumber/Source: Badan Pusat Statistik, berbagai sensus, survei dan sumber lain/BPS-Statistics Indonesia, various census, survey, and other sources

Tabel
Table 12.8

Laju Pertumbuhan Produk Domestik Regional Bruto Kabupaten Ketapang Atas Dasar Harga Konstan 2010 Menurut Pengeluaran (persen), 2020–2024
Growth Rate of Gross Regional Domestic Product of Ketapang Regency at 2010 Constant Market Prices by Expenditure (percent), 2020–2024

Pengeluaran Expenditure	2020	2021	2022	2023*	2024**
(1)	(2)	(3)	(4)	(5)	(6)
Pengeluaran Konsumsi Rumah Tangga <i>Household Consumption Expenditure</i>	-2,32	1,99	3,59	2,21	5,13
Pengeluaran Konsumsi LNPRT <i>NPISH Consumption Expenditure</i>	-3,94	2,80	9,70	5,82	7,91
Pengeluaran Konsumsi Pemerintah <i>Government Consumption Expenditure</i>	-3,05	-1,96	-6,05	7,80	3,48
Pembentukan Modal Tetap Bruto <i>Gross Fixed Capital Formation</i>	-6,00	1,10	2,91	6,64	19,58
Perubahan Inventori <i>Changes in Inventories</i>	-	-	-	-	-
Net Ekspor Barang dan Jasa <i>Net Exports of Goods and Services</i>	31,15	26,39	17,63	-35,34	0,94
Produk Domestik Regional Bruto Gross Regional Domestic Product	-0,49	5,23	5,42	1,10	4,89

Catatan/Note: Perbedaan antara jumlah PDRB 34 Provinsi dan PDB Indonesia antara lain disebabkan oleh diskrepansi statistik / The difference between the total of GRDP of 34 Provinces and the GDP of Indonesia due to the statistical

*Angka sementara/ Preliminary figures

**Angka sangat sementara/ Very preliminary figures

Sumber/Source: Badan Pusat Statistik, berbagai sensus, survei dan sumber lain/BPS-Statistics Indonesia, various census, survey, and other sources

BAB XIII

Perbandingan Antar Kabupaten/Kota

Regency/Municipal Comparison



JUMLAH PENDUDUK MISKIN DI PROVINSI KALIMANTAN BARAT (RIBU), 2021–2024

Number of Poor People in West Kalimantan
Province (thousand), 2021–2024



Tahun/Year 2024:
336,08 ribu jiwa



IPM MENURUT KABUPATEN/KOTA DI PROVINSI KALIMANTAN BARAT, 2020–2024

HDI by Regency/Municipality in
Kalimantan Barat Province, 2020–2024



Tahun/Year 2024:
71,19%



PENJELASAN TEKNIS

1. Sumber data yang digunakan dalam bab ini berasal dari Statistik Kalimantan Barat, publikasi lain maupun situs internet. Khusus data Kota Singkawang berasal dari publikasi Kota Singkawang Dalam Angka.
2. Jumlah penduduk dan angka harapan hidup penduduk setiap negara merupakan hasil estimasi yang merujuk pada data sensus yang dilakukan. Misalnya Kota Singkawang mengacu pada hasil Sensus Penduduk (SP) 2020. Estimasi tersebut memperhatikan perubahan tingkat kelahiran, kematian, dan perpindahan penduduk.
3. Indeks Pembangunan Manusia (IPM) adalah ukuran ringkas rata-rata capaian/keberhasilan dimensi utama pembangunan manusia yaitu: umur panjang dan hidup sehat, mempunyai pengetahuan, dan memiliki standar hidup yang layak

TECHNICAL NOTES

1. *Data sources in this chapter were mainly from Kalimantan Barat Statistics, another publication or websites. Specifically for Singkawang Municipality, data were obtained from Singkawang Municipality In Figure.*
2. *Population data and life expectancy at birth data of each country refers to the population census - based estimation result conducted by each country. For example, Singkawang Municipality population data refer to the result of the 2020 Population Census. The estimation took into account the trends in fertility, mortality, and migration.*
3. *The Human Development Index (HDI) is a summary measure of average achievement in key dimensions of human development: a long and healthy life, being knowledgeable, and have a decent standard of living.*

ULASAN

Jumlah penduduk Kalimantan Barat tahun 2024 berdasarkan hasil angka proyeksi penduduk adalah sebesar 5,76 juta jiwa. Sementara penduduk Kabupaten Ketapang adalah sebesar 607,05 ribu jiwa. Dengan jumlah tersebut, Kabupaten Ketapang berada pada posisi ke-4 di Kalimantan Barat dalam hal jumlah penduduk terbanyak. Data selengkapnya tentang jumlah penduduk se-Kalimantan Barat disajikan pada Tabel 13.1.

Laju pertumbuhan PDRB menurut harga konstan disajikan pada Tabel 13.2. Pada tahun 2024, laju pertumbuhan PDRB Kabupaten/Kota se-Kalimantan Barat cenderung mengalami kenaikan dibanding tahun sebelumnya. Kabupaten yang mengalami kenaikan angka pertumbuhan PDRB terbesar adalah Kabupaten Mempawah dari angka 5,09 persen pada tahun 2023 menjadi 6,62 pada tahun 2024. Diikuti Kota Singkawang dengan laju pertumbuhan PDRB mencapai 5,06 dan kota Pontianak 5,03 pada tahun 2024.

Indeks Pembangunan Manusia (IPM) provinsi Kalimantan Barat pada tahun 2024 adalah 71,19. Berdasarkan angka tersebut status pembangunan manusia di provinsi Kalimantan Barat dikategorikan tinggi ($70 \leq \text{IPM} < 80$). IPM merupakan indikator yang menunjukkan keberhasilan pembangunan kualitas hidup manusia.

DESCRIPTION

The population of West Kalimantan in 2024 based on the results of population projections is 5.76 million people. Meanwhile, the population of Ketapang Regency is 607.05 thousand people. With this number, Ketapang District is in the 4th position in West Kalimantan in terms of the largest population. Complete data on the population of West Kalimantan is presented in Table 13.1.

The growth rate of GRDP at constant prices is presented in Table 13.2. In 2024, the GRDP growth rate of districts/cities in West Kalimantan tended to increase compared to the previous year. The district that experienced the largest increase in GRDP growth rate was Mempawah district from 5.09 percent in 2023 to 6.62 in 2024, followed by Singkawang city with a GRDP growth rate of 5.06 and Pontianak city with 5.03 in 2024.

The Human Development Index (HDI) of West Kalimantan province in 2024 is 71.19. Based on this figure, the status of human development in West Kalimantan province is categorized as high ($70 \leq \text{HDI} < 80$). HDI is an indicator that shows the success of human life quality development. The higher the HDI value of a country or region, the better its

Semakin tinggi nilai IPM suatu negara atau daerah, maka semakin baik pencapaian pembangunan manusianya. *human development achievements.*

<https://ketapangkab.bps.go.id>

Gambar 13.1 Laju Pertumbuhan Produk Domestik Regional Bruto Atas Dasar Harga Konstan 2010 Menurut Kabupaten/Kota di Provinsi Kalimantan Barat (persen), 2021–2024
Figures *Rate of Growth of Gross Regional Domestic Products at 2010 Constant Market Prices by Regency/Municipality in Kalimantan Barat Province (percent), 2021–2024*



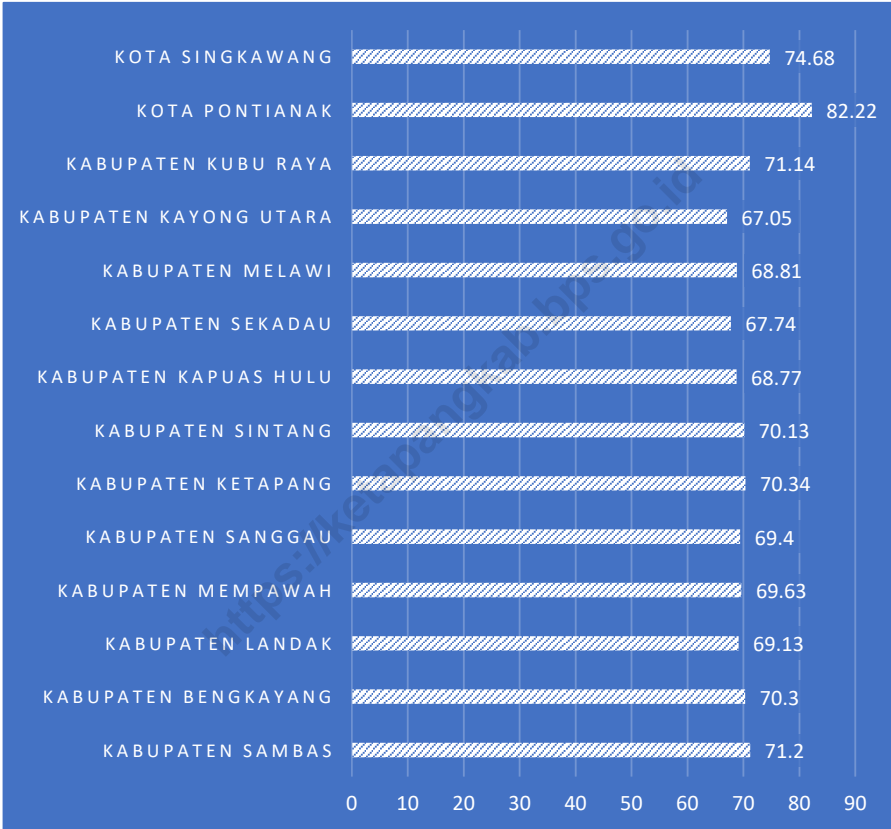
Catatan/Note : *) Angka Sementara / Preliminary figures

**) Angka Sangat Sementara / Very Preliminary figures

Sumber/Source : Badan Pusat Statistik Kalimantan Barat / BPS-Statistics of Kalimantan Barat Province

Gambar 13.2
Figures

**Indeks Pembangunan Manusia Menurut Kabupaten/Kota
di Provinsi Kalimantan Barat, 2020–2024**
*Human Development Index by Regency/Municipality in
Kalimantan Barat Province, 2020–2024*



Sumber/Source : Badan Pusat Statistik Kalimantan Barat/ BPS-Statistics of Kalimantan Barat Province

Tabel
Table 13.1**Jumlah Penduduk Menurut Kabupaten/Kota di Provinsi Kalimantan Barat (ribu jiwa), 2021–2025**
Population by Regency/Municipality in Kalimantan Barat Province (thousand people), 2021–2025

Kabupaten/Kota Regency/Municipality	2021	2022	2023	2024	2025
(1)	(2)	(3)	(4)	(5)	(6)
Kabupaten Sambas	634,18	641,27	648,18	654,91	661,45
Kabupaten Bengkayang	289,97	294,50	298,98	303,42	307,82
Kabupaten Landak	402,30	407,99	413,59	419,09	424,47
Kabupaten Mempawah	304,78	308,80	312,79	316,73	320,63
Kabupaten Sanggau	490,47	497,28	503,94	510,41	516,71
Kabupaten Ketapang	577,19	584,95	592,52	599,89	607,05
Kabupaten Sintang	426,26	432,21	438,02	443,68	449,21
Kabupaten Kapuas Hulu	255,49	258,99	262,40	265,77	269,05
Kabupaten Sekadau	213,95	216,86	219,72	222,51	225,22
Kabupaten Melawi	231,77	235,67	239,50	243,25	246,92
Kabupaten Kayong Utara	128,32	130,59	132,86	135,09	137,29
Kabupaten Kubu Raya	617,80	628,56	639,25	649,87	660,37
Kota Pontianak	664,06	669,85	675,47	680,85	686,02
Kota Singkawang	238,19	242,18	246,11	250,00	253,81
Kalimantan Barat	5.474,71	5.549,70	5.623,33	5.695,48	5.766,03

Sumber/Source: Badan Pusat Statistik, Proyeksi Penduduk Kabupaten/Kota Provinsi Kalimantan Barat 2020–2035 Hasil Sensus Penduduk 2020 (Pertengahan tahun/ Juni)/ BPS–Statistics Indonesia, 2020–2035 Kalimantan Barat Province by Regency/ Municipality population projection result of 2020 Population Census (mid year/ June)

Tabel
Table 13.2**Laju Pertumbuhan Produk Domestik Regional Bruto Atas Dasar Harga Konstan 2010 Menurut Kabupaten/Kota di Provinsi Kalimantan Barat (persen), 2021–2024**
Rate of Growth of Gross Regional Domestic Products at 2010 Constant Market Prices by Regency/Municipality in Kalimantan Barat Province (percent), 2021–2024

Kabupaten/Kota Regency/Municipality	2020	2021	2022	2023*	2024**
(1)	(2)	(3)	(4)	(5)	(6)
Kabupaten Sambas	-2,04	4,37	4,64	4,69	4,74
Kabupaten Bengkayang	-1,99	4,33	5,45	4,68	4,75
Kabupaten Landak	-0,71	4,88	4,64	4,39	4,54
Kabupaten Mempawah	0,18	4,10	4,70	5,09	6,62
Kabupaten Sanggau	0,71	4,19	4,61	2,04	4,14
Kabupaten Ketapang	-0,49	5,23	5,42	1,10	4,89
Kabupaten Sintang	-2,19	3,80	4,96	4,68	4,89
Kabupaten Kapuas Hulu	-2,43	4,43	4,51	4,62	4,75
Kabupaten Sekadau	-0,98	4,31	5,10	4,69	4,86
Kabupaten Melawi	-1,11	4,54	4,90	4,56	4,76
Kabupaten Kayong Utara	-0,76	4,60	5,03	4,48	4,52
Kabupaten Kubu Raya	-2,39	5,18	5,48	4,98	4,99
Kota Pontianak	-3,96	4,61	4,97	4,76	5,03
Kota Singkawang	-2,51	4,82	4,97	5,06	5,06
Kalimantan Barat	-1,82	4,80	5,07	4,46	4,90

Catatan/Note : *) Angka Sementara / Preliminary figures

**) Angka Sangat Sementara / Very Preliminary figures

Sumber/Source : Badan Pusat Statistik Kalimantan Barat/ BPS-Statistics of Kalimantan Barat Province

Tabel
Table 13.3**Jumlah Penduduk Miskin Menurut Kabupaten/Kota di
Provinsi Kalimantan Barat (ribu orang), 2020–2024
Number of Poor Population by Regency/Municipality in
Kalimantan Barat Province (thousand people), 2020–
2024**

Kabupaten/Kota Regency/Municipality	2020	2021	2022	2023	2024
(1)	(2)	(3)	(4)	(5)	(6)
Kabupaten Sambas	41,41	41,49	37,65	38,71	35,87
Kabupaten Bengkayang	17,11	16,92	15,97	16,87	16,35
Kabupaten Landak	42,36	42,01	38,65	38,92	35,38
Kabupaten Mempawah	13,18	13,82	14,30	14,15	13,22
Kabupaten Sanggau	21,16	21,70	21,74	23,34	23,02
Kabupaten Ketapang	53,45	53,04	49,92	49,95	46,59
Kabupaten Sintang	39,19	39,40	36,76	35,49	35,18
Kabupaten Kapuas Hulu	23,93	24,03	23,43	22,59	20,77
Kabupaten Sekadau	11,92	12,69	11,91	12,09	11,69
Kabupaten Melawi	25,34	25,47	24,57	24,18	23,36
Kabupaten Kayong Utara	10,90	10,72	10,52	10,77	10,56
Kabupaten Kubu Raya	25,90	25,47	24,39	25,33	24,72
Kota Pontianak	30,70	30,11	29,61	29,92	28,56
Kota Singkawang	10,23	11,03	10,82	11,06	10,82
Kalimantan Barat	366,77	367,89	350,25	353,35	336,08

Sumber/Source : Badan Pusat Statistik Kalimantan Barat/ BPS-Statistics of Kalimantan Barat Province

Tabel
Table 13.4**Indeks Pembangunan Manusia Menurut Kabupaten/Kota
di Provinsi Kalimantan Barat, 2020–2024**
*Human Development Index by Regency/Municipality in
Kalimantan Barat Province, 2020–2024*

Kabupaten/Kota Regency/Municipality	2020	2021	2022	2023	2024
(1)	(2)	(3)	(4)	(5)	(6)
Kabupaten Sambas	68,97	69,03	69,88	70,60	71,20
Kabupaten Bengkayang	67,87	68,04	68,74	69,53	70,30
Kabupaten Landak	66,10	66,33	67,28	68,22	69,13
Kabupaten Mempawah	66,71	67,00	67,91	68,91	69,63
Kabupaten Sanggau	66,73	67,18	67,87	68,73	69,40
Kabupaten Ketapang	68,13	68,39	68,86	69,61	70,34
Kabupaten Sintang	67,61	67,66	68,59	69,39	70,13
Kabupaten Kapuas Hulu	65,92	65,98	66,91	67,86	68,77
Kabupaten Sekadau	65,33	65,48	66,13	66,83	67,74
Kabupaten Melawi	65,74	66,06	66,99	67,92	68,81
Kabupaten Kayong Utara	63,97	64,18	65,09	66,06	67,05
Kabupaten Kubu Raya	68,89	69,09	69,83	70,50	71,14
Kota Pontianak	80,10	80,59	81,10	81,63	82,22
Kota Singkawang	72,73	72,90	73,66	74,13	74,68
Kalimantan Barat	68,76	68,99	69,71	70,47	71,19

Sumber/Source : Badan Pusat Statistik Kalimantan Barat/ BPS-Statistics of Kalimantan Barat Province

DAFTAR PUSTAKA REFERENCES

- Kuntaro, M.Ninik. 2007. *Cermat dalam Berbahasa dan Teliti dalam Berpikir*. Jakarta: Mitra Wacana Media.
- Sistem Rujukan Statistik (SIRUSA). sirusa.bps.go.id. 1 Februari 2025. <https://sirusa.bps.go.id/sirusa/index.php/indikator/index>
- Standar Data Statistik Nasional. indah.bps.go.id. 12 Februari 2025. <https://indah.bps.go.id/standar-data-statistik-nasional>
- Koperasi Unit Desa. id.wikipedia.org. 20 Februari 2024. https://id.wikipedia.org/wiki/Koperasi_Unit_Desa#:~:text=Koperasi%20unit%20desa%20merupakan%20koperasi,yang%20berkaitan%20dengan%20kegiatan%20pertanian.
- "Alami Peningkatan Jumlah Guru, Rasio Murid-Guru 2023 Berada dalam Batas Ideal". data.goodstats.id. 14 Februari 2025. <https://data.goodstats.id/statistic/sarahjauhari/alami-peningkatan-jumlah-guru-rasio-murid-guru-2023-berada-dalam-batas-ideal-NF2ef#:~:text=Berdasarkan%20Peraturan%20Pemerintah%20Nomor%2074,jawa-b%20atas%2015%20orang%20murid>.
- pontianakpost.jawapost.com, "Tingkat Penghunian Kamar Hotel di Kalimantan Barat Turun", 7 September 2023. <https://pontianakpost.jawapos.com/metropolis/1462943519/tingkat-penghunian-kamar-hotel-di-kalimantan-barat-turun> [Diakses, 19 Februari 2024]
- halodoc.com, "Mengenal Berbagai Ruangan Rumah Sakit dan Fungsinya", 4 Desember 2023. <https://www.halodoc.com/artikel/mengenal-berbagai-ruangan-rumah-sakit-dan-fungsinya> [Diakses, 18 Februari 2023]

ST 2023
SENSUS PERTANIAN

BerAKHLAK

Berorientasi Pelayanan Akuntabel Kompeten
Harmonis Loyal Adaptif Kolaboratif

bangga
melayani
bangsa

DATA

MENCERDASKAN BANGSA

— *Enlighten the Nation* —



**BADAN PUSAT STATISTIK
KABUPATEN KETAPANG**
BPS-STATISTICS KETAPANG REGENCY

Jl. J. Leljen, S. Paman No. 101 Ketapang, Kalimantan Barat
Telp (0534) 32017, Fax (0534) 3037840
Homepage: <http://ketapangkab.bps.go.id> / E-mail:
bps6105@bps.go.id

ISSN 0215-4390



770215 439001